## Sezione A-A

Scala 1:200

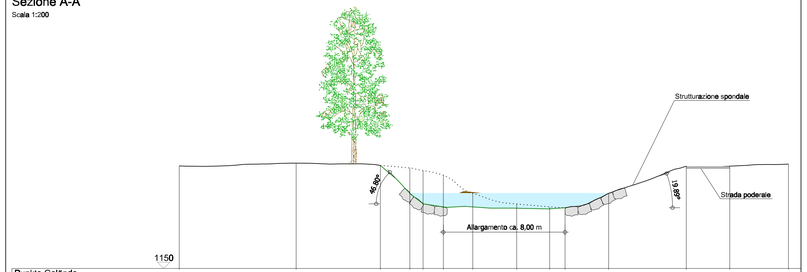


| | | | | | | | | | | | | | | | |
|---|---|---|---|---|---|---|---|---|---|---|---|---|---|---|---|
| Punkte Gelände / Punti Terreno | 1 | 2 | 3 | 4 | 5 | 6 | 7 | 8 | 9 | 10 | 11 | 12 | 13 | 14 | |
| Fortlaufende Abstände / Distanze progressive Terreno | 0.00 | 9.31 | 18.02 | 18.37 | 19.43 | 21.04 | 23.39 | 26.89 | 29.52 | 30.75 | 34.22 | 40.41 | 47.88 | 48.55 | |
| Teilabstände / Distanze parziali Terreno | 9.31 | 8.71 | 2.35 | 1.06 | 1.61 | 2.35 | 3.50 | 2.63 | 1.23 | 3.47 | 6.19 | 3.47 | 4.67 | | |
| Kote Gelände / Quote Terreno | 1158.17 | 1158.39 | 1158.21 | 1158.01 | 1157.79 | 1157.43 | 1155.98 | 1155.14 | 1154.81 | 1154.84 | 1155.98 | 1158.15 | 1158.15 | 1158.32 | |
| Kote Projekt / Quote di progetto | 1158.17 | 1158.39 | 1158.21 | 1155.98 | 1155.15 | 1154.90 | 1154.90 | 1154.80 | 1154.79 | 1154.84 | 1155.98 | 1158.15 | 1158.15 | 1158.32 | |

## Sezione B-B

Scala 1:200

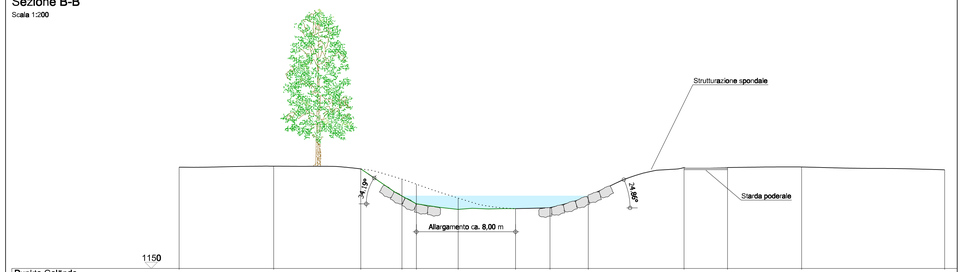


| | | | | | | | | | | | | | |
|---|---|---|---|---|---|---|---|---|---|---|---|---|---|
| Punkte Gelände / Punti Terreno | 1 | 2 | 3 | 4 | 5 | 6 | 7 | 8 | 9 | 10 | 11 | 12 | 13 |
| Fortlaufende Abstände / Distanze progressive Terreno | 0.00 | 7.54 | 14.48 | 17.76 | 18.91 | 22.24 | 26.81 | 29.56 | 32.61 | 40.24 | 43.71 | 49.61 | 61.01 |
| Teilabstände / Distanze parziali Terreno | 7.54 | 6.94 | 3.28 | 1.15 | 3.33 | 4.57 | 2.75 | 3.05 | 7.63 | 3.47 | 5.90 | 11.40 | |
| Kote Gelände / Quote Terreno | 1158.07 | 1158.15 | 1157.83 | 1157.11 | 1156.71 | 1155.81 | 1154.77 | 1154.84 | 1155.77 | 1158.04 | 1158.04 | 1158.08 | 1157.86 |
| Kote Projekt / Quote di progetto | 1158.07 | 1158.15 | 1157.83 | 1155.77 | 1155.15 | 1154.70 | 1154.77 | 1154.84 | 1155.77 | 1158.04 | 1158.04 | 1158.08 | 1157.86 |

## Legenda

- Terreno naturale
- Terreno naturale scavato
- Nuovo terreno
- Massi ciclopici
- Nuovo terreno

## Planimetria su ortofoto

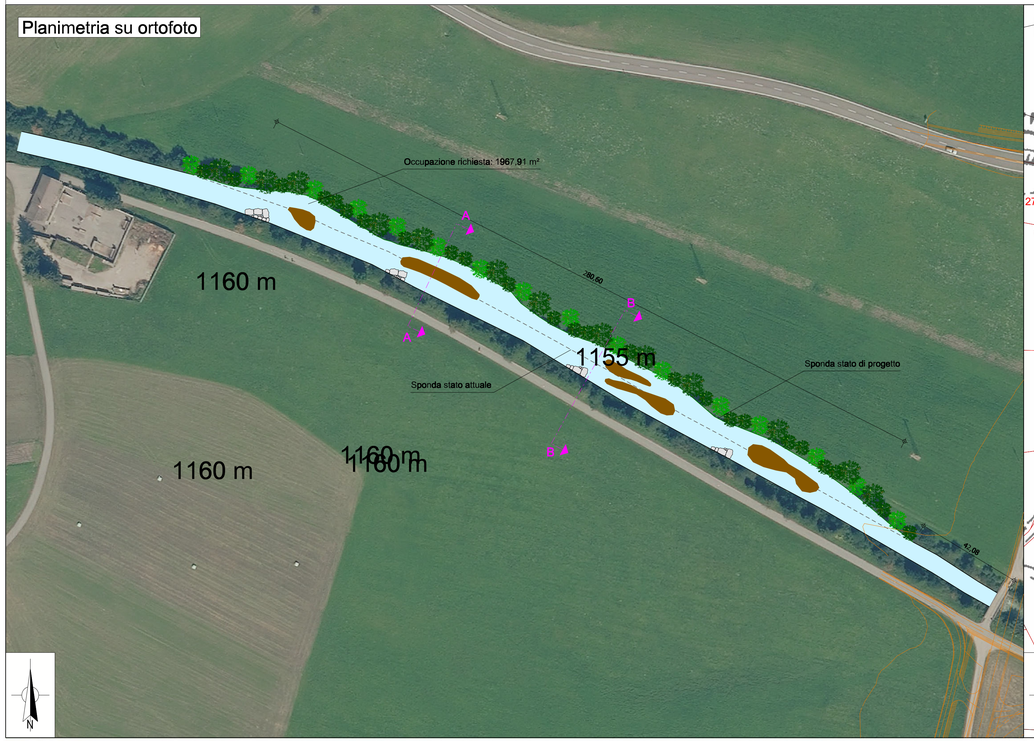


## Planimetria su Catasto

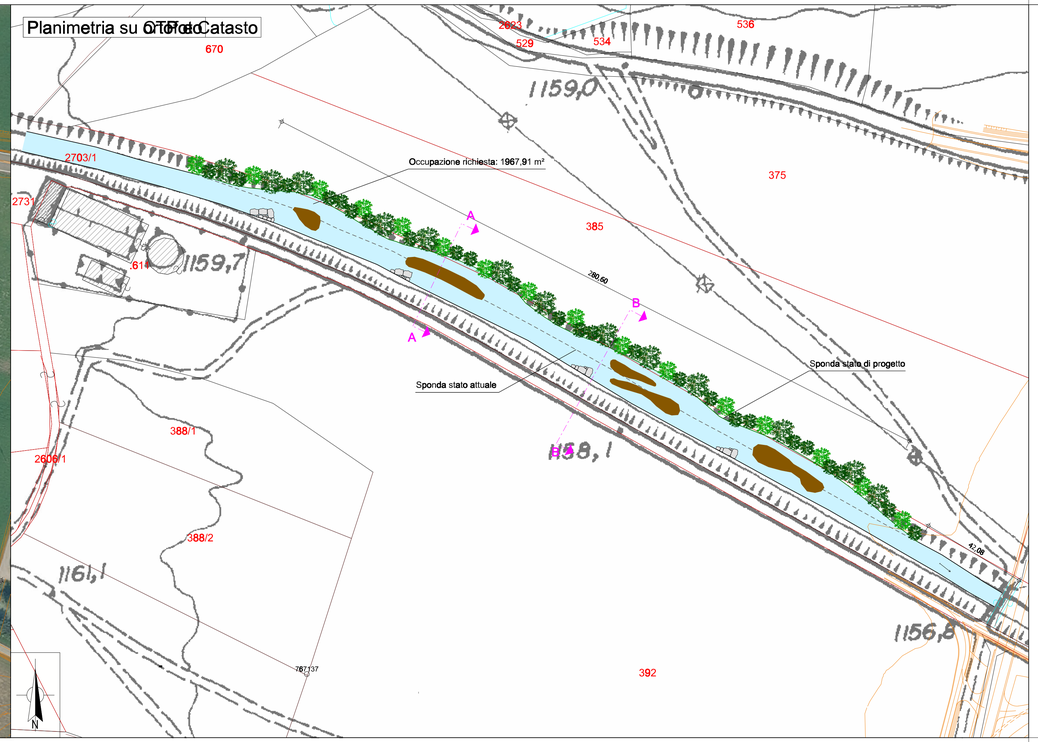


AUTONOME PROVINZ BOZEN - SÜDTIROL
Agentur für Bevölkerungsschutz
Abt. 10 Tiefbau

PROVINCIA AUTONOMA DI BOLZANO - ALTO ADIGE
Agenzia per la Protezione civile
Rip. 10 Infrastrutture

efre·fesr Südtirol · Alto Adige
Europäische Union Europäischer Fonds für regionale Entwicklung
Unione Europea Fondo europeo di sviluppo regionale
EUROPEAN UNION

DRAU PRO DRAVA

# EFRE - FESR 4014

## MASSNAHMEN ZUR REDUZIERUNG DER HOCHWASSERGEFAHR IN INNICHEN
## INTERVENTI PER LA RIDUZIONE DEL PERICOLO DI PIENA A SAN CANDIDO

Gemeinde: INNICHEN
Comune: SAN CANDIDO

Verbauung: Sextnerbach - Drau
Sistemazione: Rio di Sesto - Drava

Nr.ö.G.: J, J.105
Nr. a.p.:

PROJEKT : HOCHWASSERSCHUTZ INNICHEN
PROGETTO: PROTEZIONE DALLE PIENE SAN CANDIDO
PHASE : UMWELTVERTRÄGLICHKEITSPRÜFUNG
FASE : VALUTAZIONE DI IMPATTO AMBIENTALE

TITEL DOKUMENT : Grafische Unterlagen
Lageplan und Regelprofile Aufweitung Drau
TITOLO ELABORATO : Elaborati grafici
Planimetria e sezione tipo allargamento Drava

| MASSTAB : SCALA : | PROJEKTPHASE : FASE PROGETTO : | TYP DOK. : TIPO ELAB. : | KATEGORIE : CATEGORIA : | ANLAGETEIL : PARTE D'OPERA : | NR. FORTL. N° PROGR. | KON. : REV. : |
|---|---|---|---|---|---|---|
| 1:1.000 | VIA | T | 120 | | 65 | 0 |

GRUPPE SÜDTIROLER FACHGRUPPE FÜR INNICHEN
SPECIALISTI ALTO ATESINI PER S.CANDIDO

patscheiderpartner ENGINEERS
GEOINGEGNERIA
VALDEMARIN
BERGMEISTER engineering & responsible engineering
MOUNTAINEERING
ALPEN GEOLOGIE
MKFD

| | | |
|---|---|---|
| gezeichnet: disegnato: | SF | 06.10.22 |
| kontrolliert: controllato: | CL | 13.10.22 |
| Der Projektant: Il Progettista: | WAG | 13.10.22 |

Der Projektant: Il Progettista: Dr. Ing. Walter Gostner

EVV: Dr. For. Sandro Gius
RUP: Dr. Ing. Florian Knollseisen

ORDINE DEGLI INGEGNERI DELLA PROV. DI BOLZANO
Dr. Ing. WALTER GOSTNER
Nr. 1191
INGENIEURKAMMER DER PROVINZ BOZEN

Der Agentur/Abt.-direktor: Dr. Klaus Unterweger
Il direttore di Agenzia/Rip.: Dr. Ing. Umberto Simone
Datum: Data: 13.10.2022

AGENTUR FÜR BEVÖLKERUNGSSCHUTZ
AMT FÜR WILDBACH- UND LAWINENVERBAUUNG OST

AGENZIA PER LA PROTEZIONE CIVILE
UFFICIO SISTEMAZIONE BACINI MONTANI EST