

**LEGENDE PROFILE - LEGENDA PROFILI**

- KOTE DES GRUNDWASSERPIEGELS / QUOTA DELLA FALDA PRINCIPALE
- INFILTRATIONSZONE / ZONA DI POSSIBILE INFILTRAZIONE SUPERFICIALE
- GLAZIALE ABLAGERUNGEN/MORÄNE / DEPOSITO GLACIALE/MORENICO
- HEUTIGE / DEPOSITO ALLUVIONALE
- JÜNGSTEN SHWEMMFÄCHER / DEPOSITO DI CONOIDE RECENTE
- ANTIKEN SHWEMMFÄCHER / DEPOSITO DI CONOIDE ANTICO

**GEOLOGIE - GEOLOGIA**

- GEOLOGISCHER KONTAKT / CONTATTO GEOLOGICO
- UNISCHER GEOLOGISCHER KONTAKT / CONTATTO GEOLOGICO INCERTO
- QUARTÄR EINHEITEN - UNITÄ' QUATERNARIE
- AUFSHÜTUNGSMATERIAL / RIPIORTO ANTROPICO
- ELUVIO-COLLUVIALE
- SÜDALPINES METAMORPHES BASEMENT / COMPLESSO METAMORFICO SUDALPINO
- QUARZPHYLLIT / FILLADI QUARZOSE
- GNEISS

**LEGENDE PEGHELOR - LEGENDA SONDAGGI**

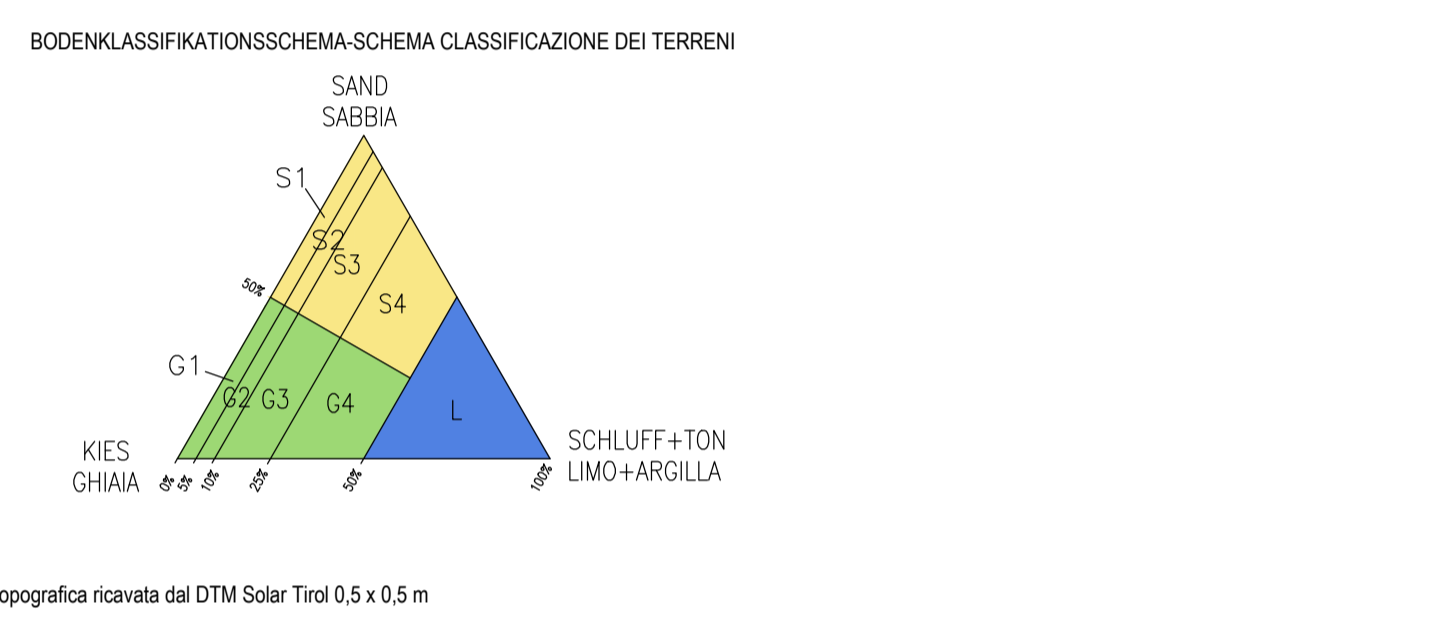
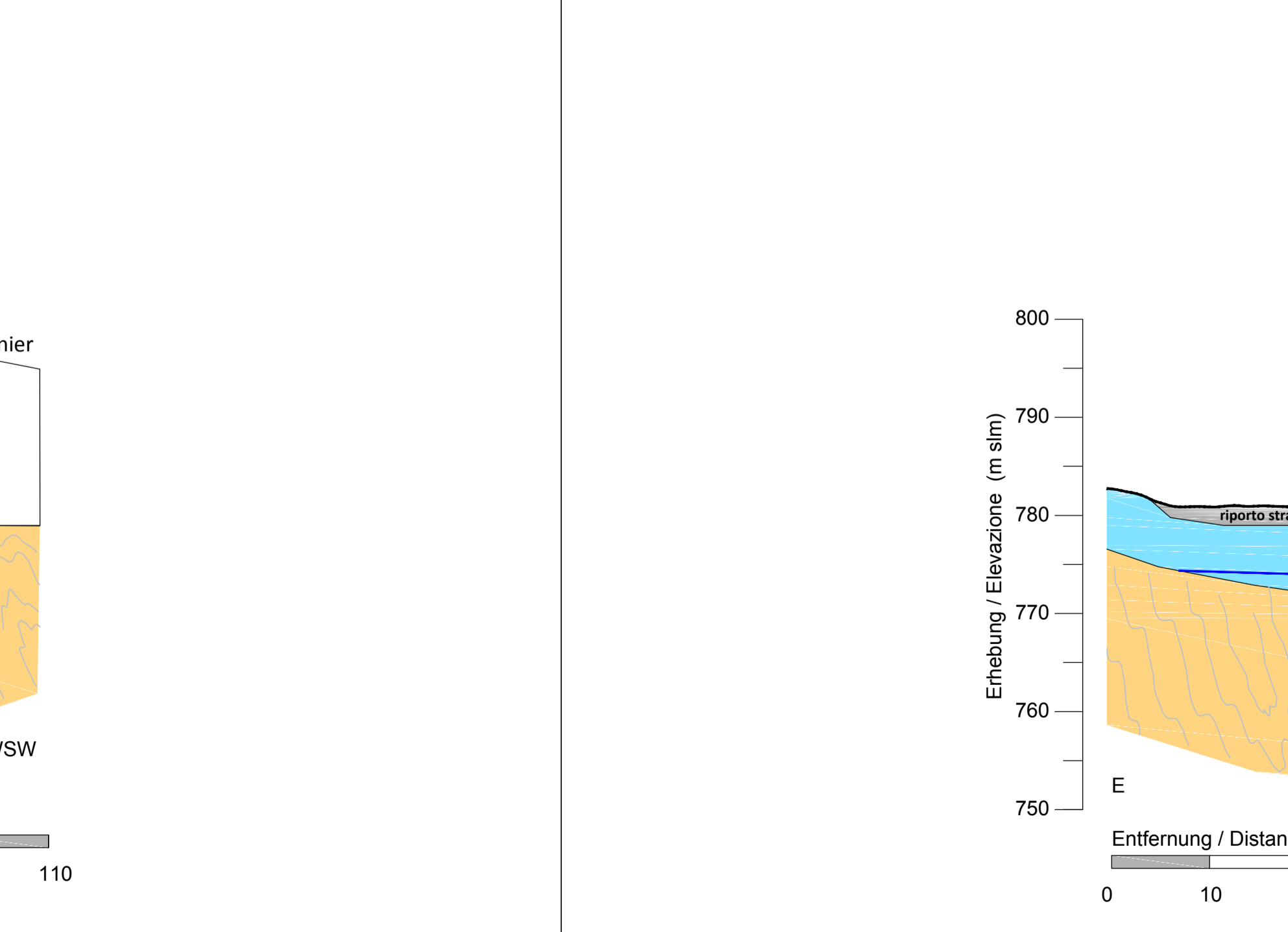
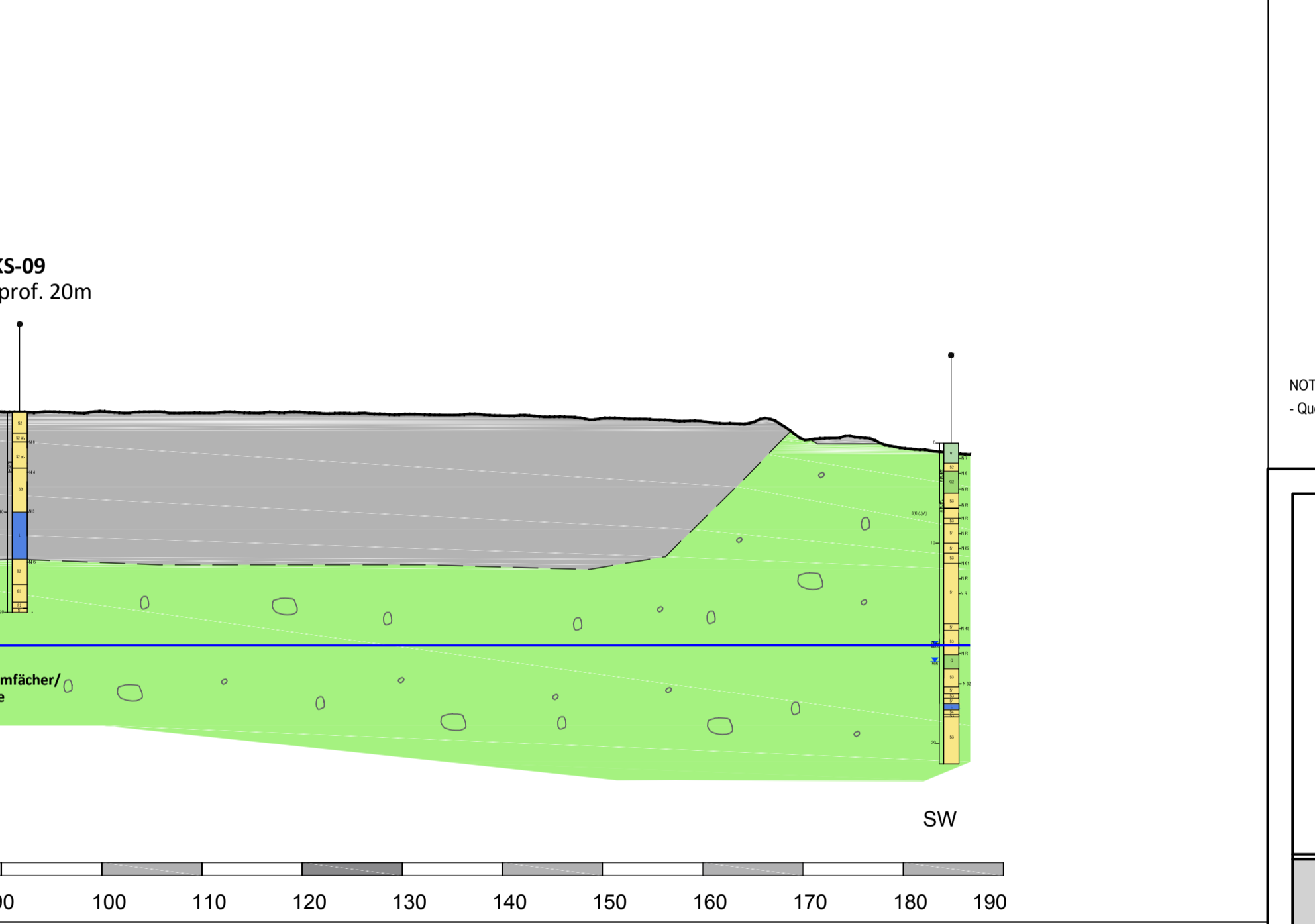
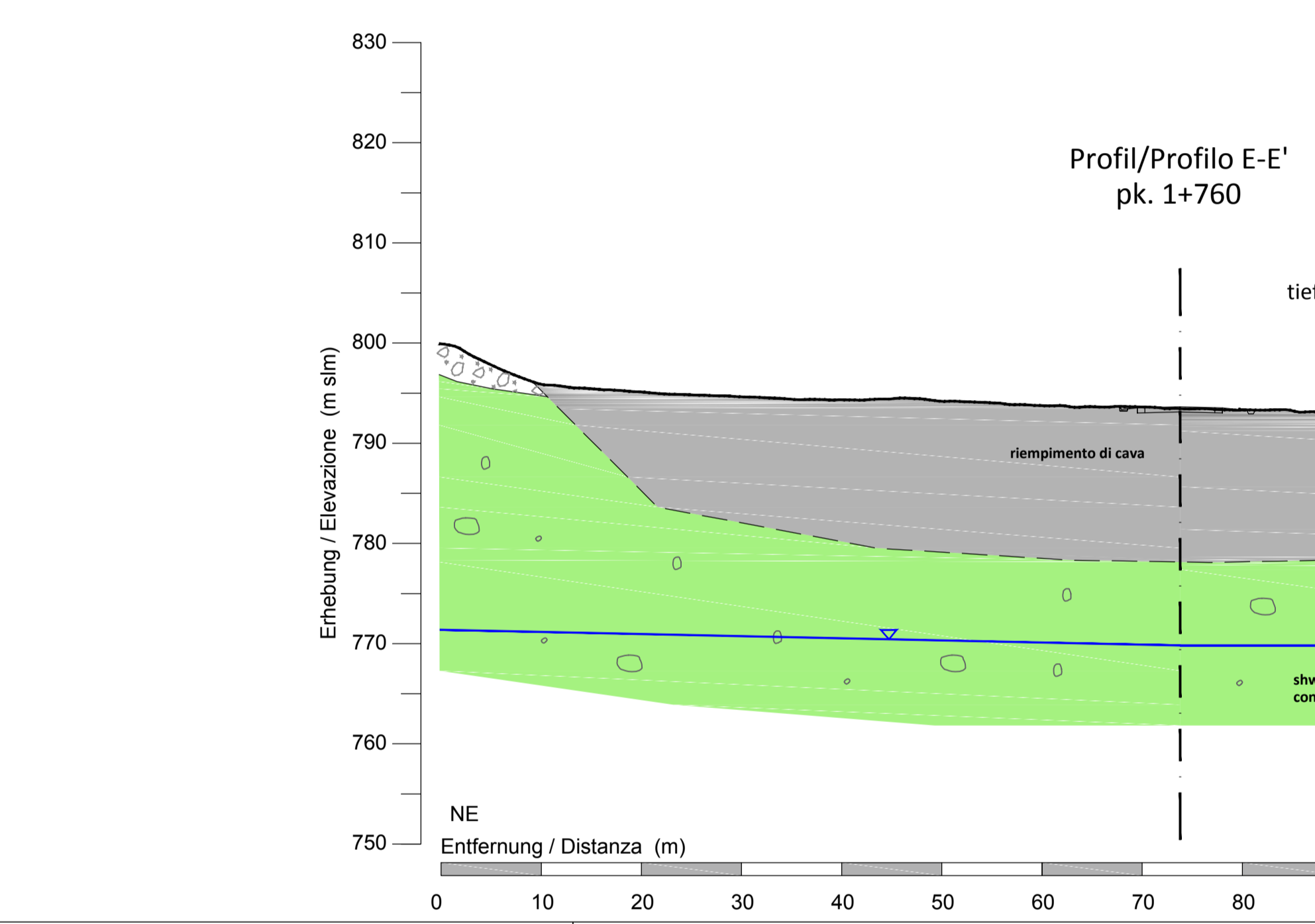
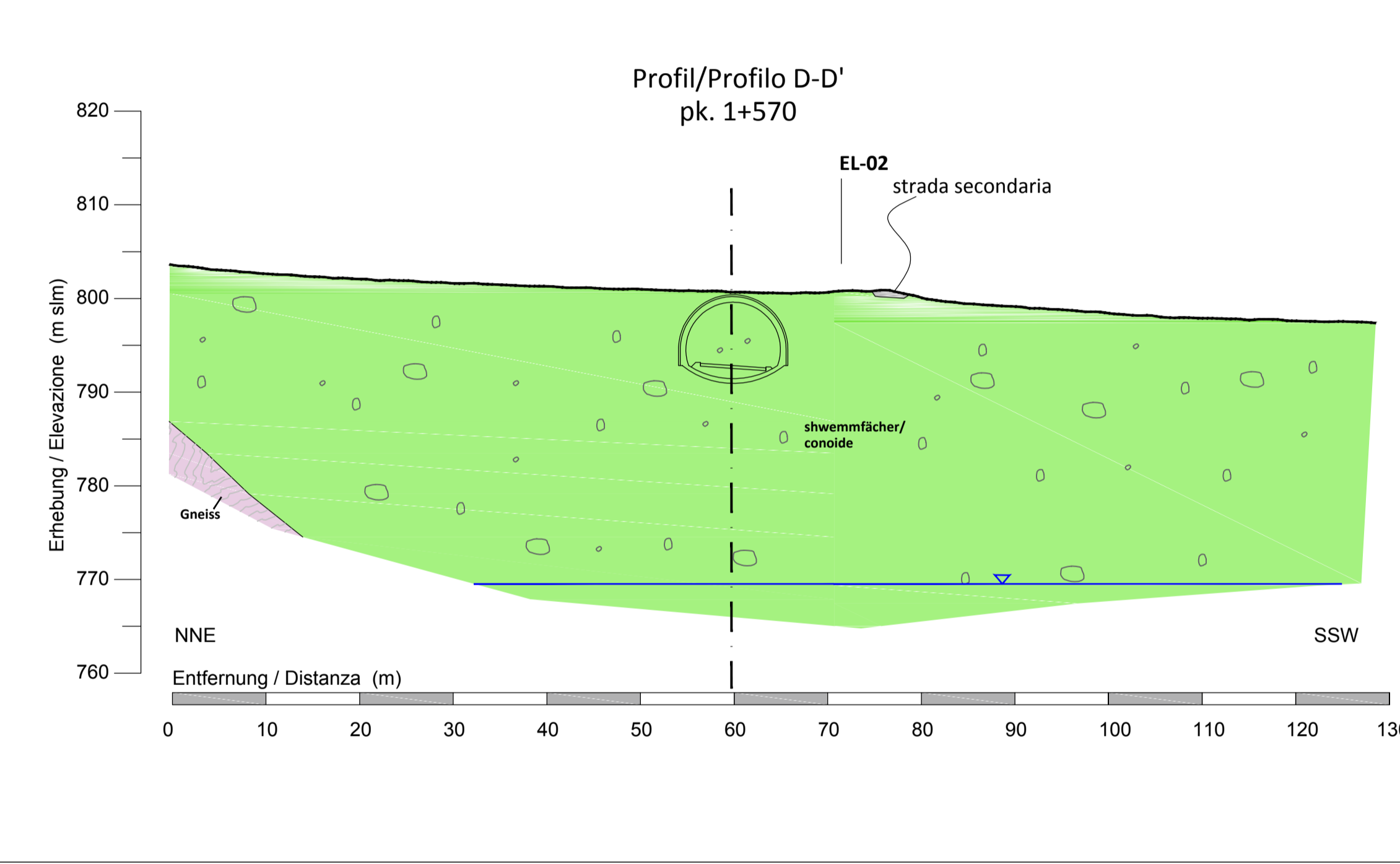
- f.a. = FUORI ASSE
- DAVANTI AL PROFILO / • DIETRO AL PROFILO
- PERMEABILITÄT (m/s) / PERMEABILITA' (m/s)
- GRUNDWASSERPEGELKOTE / QUOTA FALDA (MIN-MAX)
- TIEFE (m) / PROFONDITA' (m)
- LITHOLOGIE / LITOLOGIA
- PRESSIOMETRIE / PRESSIOMETRIA (PL e Ey-carico)
- SPT VERSUCHE / PROVA SPT

**LITHOLOGIE - LITOLOGIA**

- AKERLAND / TERRENO VEGETALE
- VORHERRSCHENDER SCHLICK / LIMO PREVALENTE
- VORHERRSCHENDER SAND / SABBIA PREVALENTE
- VORHERRSCHENDER KIES / GHIAIA PREVALENTE
- FINDLUNGE / TROVIANTE
- QUARZPHYLLIT / FILLADI QUARZOSE

**BODENKLASSIFIKATIONSSCHEMA - SCHEMA CLASSIFICAZIONE DEI TERRENI**

NOTE: Quota topografica ricavata dal DTM Solar Tirol 0,5 x 0,5 m



**AUTONOME PROVINZ BOZEN SÜDTIROL**  
 ABTEILUNG 10  
 AMT FÜR STRASSENBAU NORD-OST 10.3

**PROVINCIA AUTONOMA DI BOLZANO ALTO ADIGE**  
 RIPARTIZIONE 10  
 UFFICIO TECNICO STRADE NORD-EST 10.3

SS 49 PUSTERTAL - SS 49 VAL PUSTERIA

**UMFAHRUNG KIENS**  
**CIRCONVALLAZIONE CHIENES**

23.02.S.49.3

**Endgültiges Projekt - Progetto definitivo**

Fachbereich - Settore: GEOLOGIE - GEOLOGIA  
 Gegenstand - Oggetto: ALLGEMEINE - GENERALI

Titel - Titolo: **Geologische Querprofile - Scala 1:500**  
**Profili geologici trasversali - Scala 1:500**

REV.	DATUM / DATA	BESCHREIBUNG / DESCRIZIONE	AUSGEFÜHRT / REDATTO	BEARBEITET / ELABORATO	GEPRÜFT / ESAMINATO
00	19.09.17	PRIMA EMISSIONE	Geol. L. Colombo	Geol. D. Battaglia	Ing. S. Pelizza
01					
02					
03					
04					
05					

CAPOGRUPPO - GENERALPLANNER / COORDINATORE - COORDINATOR: **KE Kiens Engineering**

INGEGNERI DELLA PROVINCIA DI BOLZANO  
 Dott. Ing. **Sebastiano PELIZZA**  
 n. 2781

ORDINE DEGLI INGEGNERI DELLA PROV. DI BOLZANO  
 Dott. Ing. **ARIUNO FRAGUOMO**  
 n. 2781

INGENIEURKAMMER DER PROVINZ BOZEN  
 n. 932

CAPOGRUPPO - GENERALPLANNER / COORDINATORE - COORDINATOR: **GEOLOGO - GEOLOGE**

Via Sernesi Str. 34 - 39100 Bozen Bolzano - Tel. 0471 301 006 - Fax: 0471 326 658 - E-Mail: gwhoons@tin.it