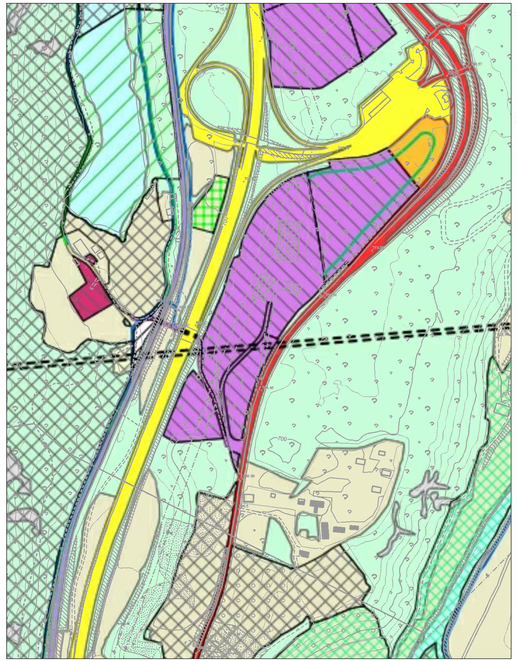
AUSZUG AUS DEM BAULEITPLAN
ESTRATTO DAL PIANO URBANISTICO

M/Sc= 1:5.000



Natürliche Landschaft
- Bestockte Wiese und Weide
- Gewässer
- Alpines Grünland
- Landwirtschaftsgebiet
- Gewässer
- Gletscher / Felsregion
- Wald

Baugebiete
- Zone für öffentliche übergemeindliche Einrichtungen
- Wohnbauzone B8 (Auffüllzone)
- Gewerbegebiet D5 - Zona per insediamenti produttivi D5
- Gewerbegebiet D4 - Zona per insediamenti produttivi D4
- Zone für touristische Einrichtungen - Beherbergung
- Gewerbegebiet - D1
- Wohnbauzone C5 (Erweiterungszone)
- Gewerbegebiet - D1
- Wohnbauzone B4 (Auffüllzone)
- Zone für öffentliche Einrichtungen - Verwaltung und öffentliche Dienstleistung
- Zone für Schotterverarbeitung
- Private Grünfläche
- Gewerbegebiet D6 - Zona per insediamenti produttivi D6
- Wohnbauzone B (Auffüllzone)
- Zone für öffentliche Einrichtungen - Sportanlagen
- Landwirtschaftliche Wohnsiedlung
- Wohnbauzone B1 (Auffüllzone)
- Wohnbauzone C (Erweiterungszone)
- Wohnbauzone A (Historischer Ortskern)
- Wohnbauzone B5 (Auffüllzone)
- Öffentlicher Parkplatz
- Wohnbauzone C6 (Erweiterungszone)
- Zone für öffentliche Einrichtungen - Unterricht
- Gewerbeerweiterungsgebiet
- Zone für öffentliche Einrichtungen - Verwaltung und öffentliche Dienstleistung
- Wohnbauzone C2 (Erweiterungszone)
- Gewerbeerweiterungsgebiet
- Militärzone
- Gewerbegebiet D9 - Zona per insediamenti produttivi D9
- Zone für touristische Einrichtungen - Camping

Grünflächen und Erholungseinrichtungen
- Öffentliche Grünfläche
- Freizeitanlagen

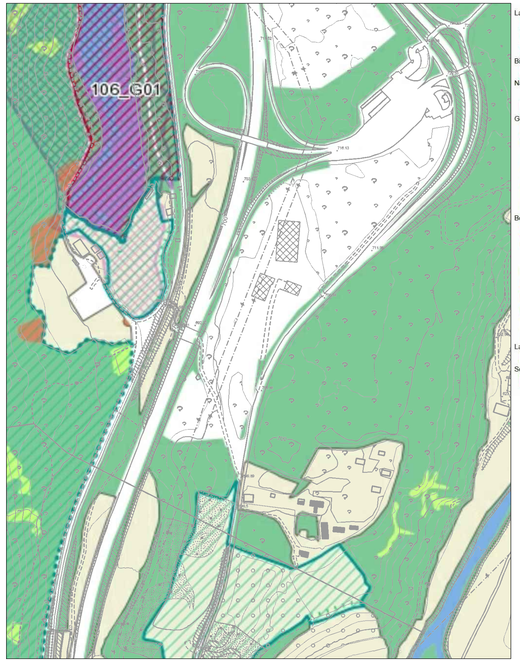
Verkehrsflächen
- Gemeindestrasse Typ C
- Verkehrsinsel
- Landesstrasse
- Gemeindestrasse Typ D
- Öffentlicher Parkplatz
- Autobahn
- Radweg
- Fussweg
- Staatsstrasse
- Gemeindestrasse Typ B
- Eisenbahngebiet
- Tunnel
- Gemeindestrasse Typ A
- Gemeindestrasse Typ E

Banngebiete und spezielle Bindungen
- Biotop
- Naturdenkmal
- Wiedergewinnungsplan
- Naturdenkmal
- Zone mit Privatinitiative (Art.16 LROG Nr. 13/1997)
- Gebiet mit Denkmalschutz
- Einsembleschutz
- Grenze des landschaftlichen Gebietsplanes
- Durchführungsplan
- Grenze des Naturparkes
- Trinkwasserschutzgebiet ohne Schutzplan
- Andere Gebiete mit besonderer landschaftlicher Bindung
- Baulfluchtlinie
- Friedhofsbannegebiet
- Trinkwasserschutzgebiet ohne Schutzplan
- Gebäude unter Denkmalschutz
- Unterirdische öffentliche Einrichtungen

N

AUSZUG AUS DEM LANDSCHAFTSPLAN
ESTRATTO DAL PIANO PAESAGGISTICO

M/Sc= 1:5.000



Landschaftsschutzgebiete
- Landschaftsschutzmerächtigung
- Bannzone
- Landschaftsschutzgebiet

Biotope
- Biotope

Naturdenkmäler
- Naturdenkmal (Punkt)
- Naturdenkmal (Fläche)

Geschützte Landschaftselemente
- Bestockte Wiesen und Weiden
- Kastanienhain
- Wald und Flurgehölze
- Gewässer
- Trockenrasen
- Archäologisches Schutzgebiet
- Feuchtgebiete

Bodenbedeckung
- Bewaldetes Gebiet und Felsregion
- Wald
- Nicht in die landschaftliche Unterschutzstellung einbezogene
- Feuchtgebiet
- Bestockte Wiese und Weide
- Gewässer
- Kastanienhain - Eichenhain
- Landwirtschaftsgebiet
- Trockenrasen

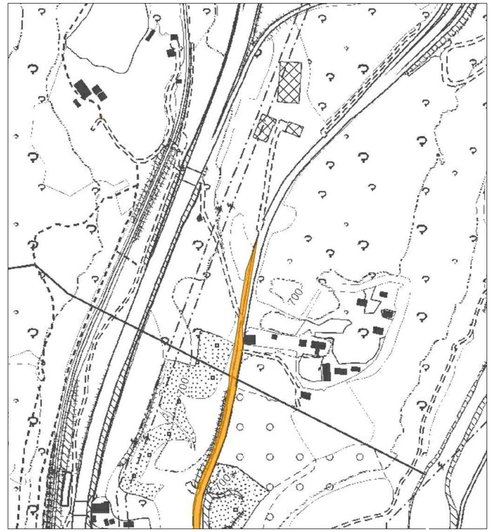
Landschaftsplan
- Landschaftsplan

Seenschutzflächen
- Seenschutz

N

ARCHÄOLOGISCHE ZONEN
ZONE DI INTERESSE ARCHEOLOGICO

M/Sc= 1:5.000



Archäologische Zonen
- mit Sicherheit festgestellte archäologische Zone
- archäologische Risikozone

N

Bauherr	Committente
Transbrenner Konsortialgesellschaft m.b.H Eisackstraße 2 I-39040 Vahrn (BZ)	Transbrenner Konsortialgesellschaft m.b.H Via Isarco 2 I-39040 Varna (BZ)
Bauvorhaben	**Costruzione**
Abbau von Kies und Blockwerk auf den Gp. 615/2, 615/3, 622 und Bp. 799 in der K.G. Vahrn I Vahrn	Coltivazione di ghiaia e massi sulle p.f. 615/2, 615/3, 622 e p.e. 799 nel C.C. Varna I Varna
Inhalt	**Contenuto**
Variante Ausführungsprojekt	Variante progetto esecutivo
Auszug aus dem BLP 1:5.000 Auszug aus dem Landschaftsplan 1:5.000 Archäologische Zonen 1:5.000	Estratto dal PUC 1:5.000 Estratto dal piano paesaggistico 1:5.000 Zone di interesse archeologico 1:5.000

Firmato digitalmente da:
Johann Roeck
O= Ordine degli Ingegneri
Firmato il 2020/04/04 14:13:32
Numero di serie: [illegible]

Firmato digitalmente da:
GRUENFELDER CHRISTIAN
Firmato il 2020/04/02 16:03
Numero di serie: 0000000000