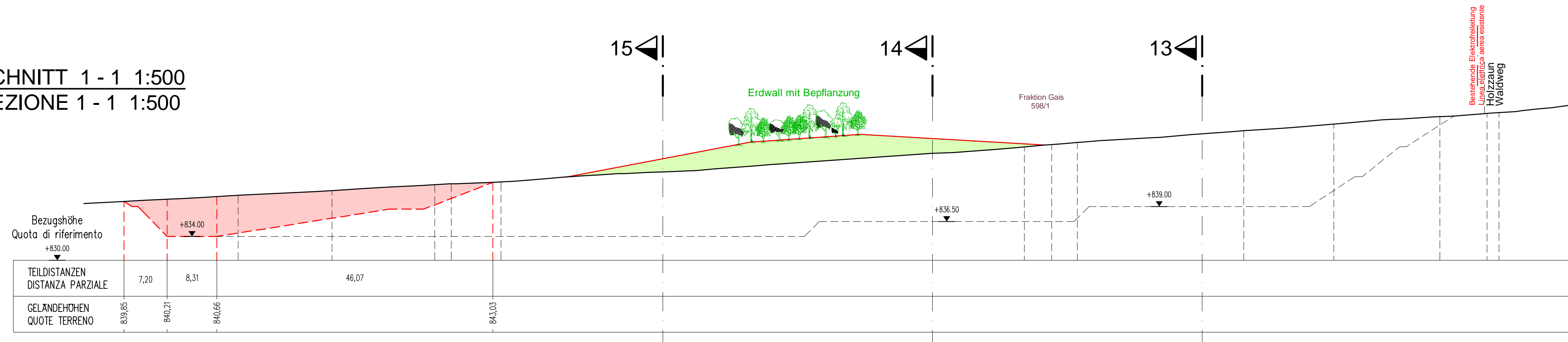
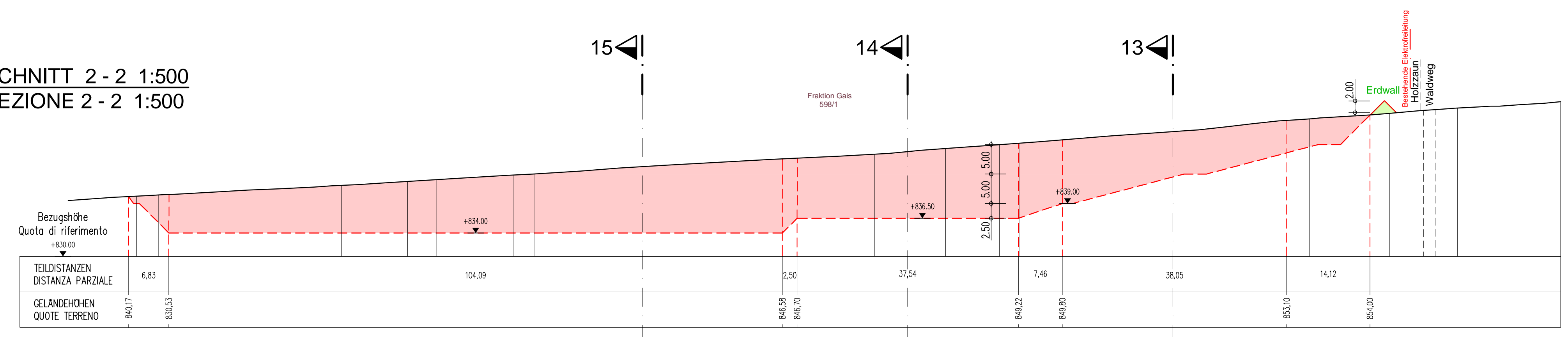


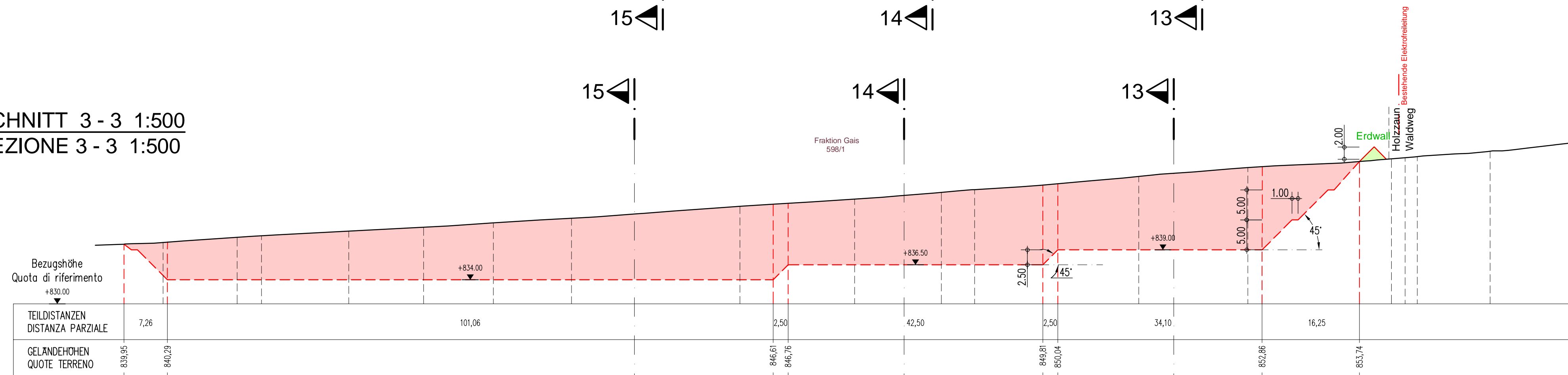
SCHNITT 1 - 1 1:500
SEZIONE 1 - 1 1:500



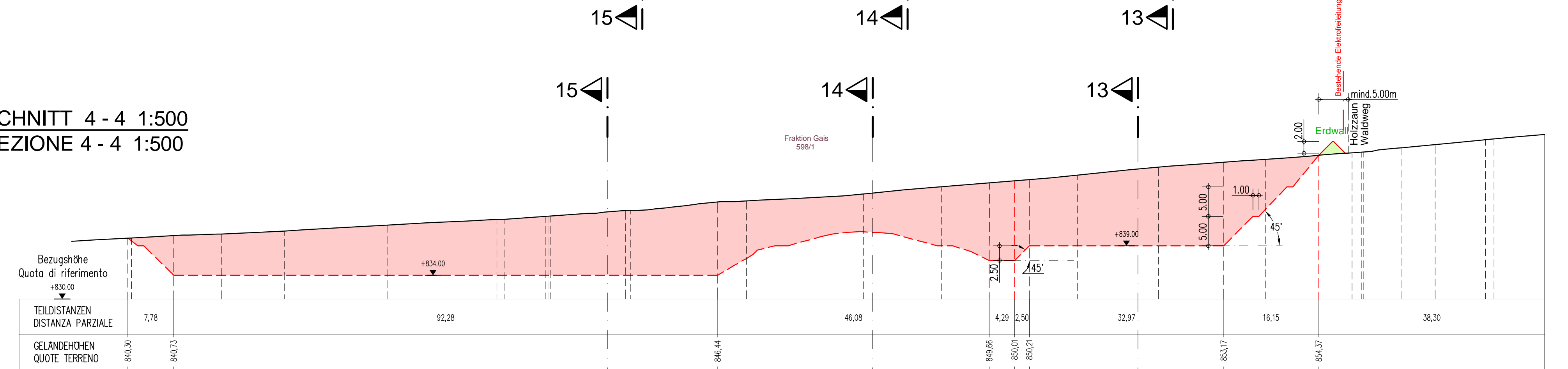
SCHNITT 2 - 2 1:500
SEZIONE 2 - 2 1:500



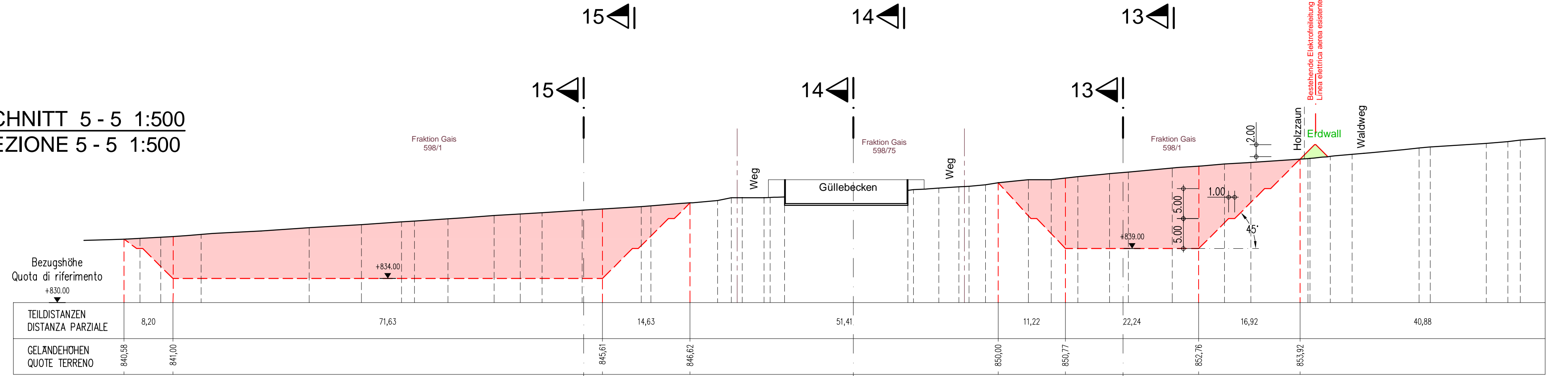
SCHNITT 3 - 3 1:500
SEZIONE 3 - 3 1:500



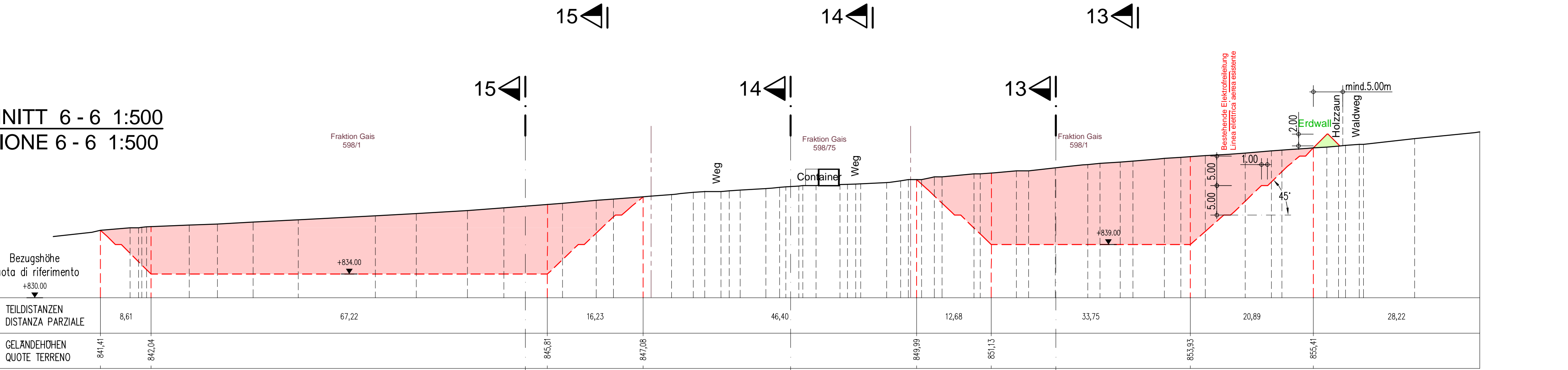
SCHNITT 4 - 4 1:500
SEZIONE 4 - 4 1:500



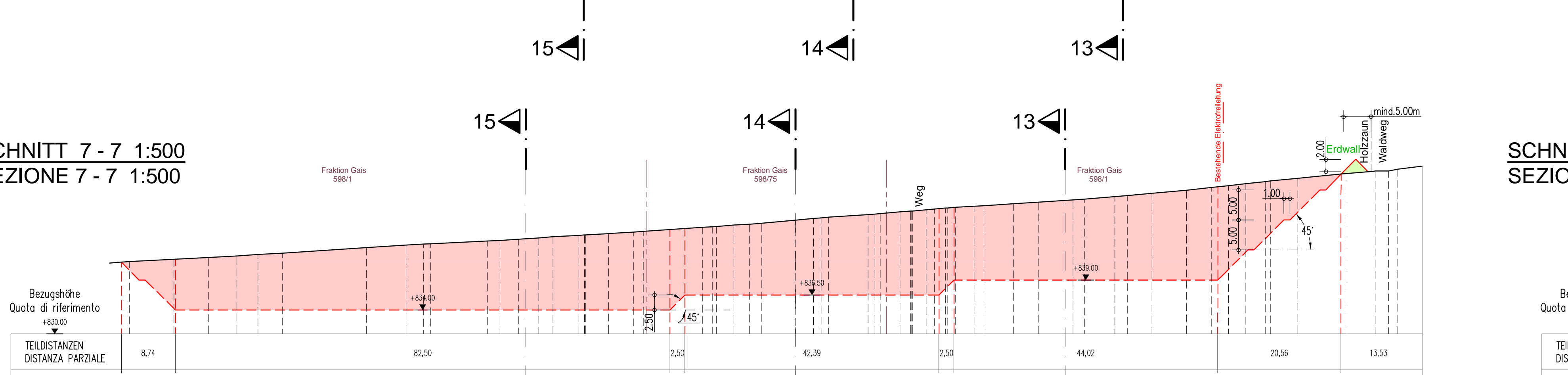
SCHNITT 5 - 5 1:500
SEZIONE 5 - 5 1:500



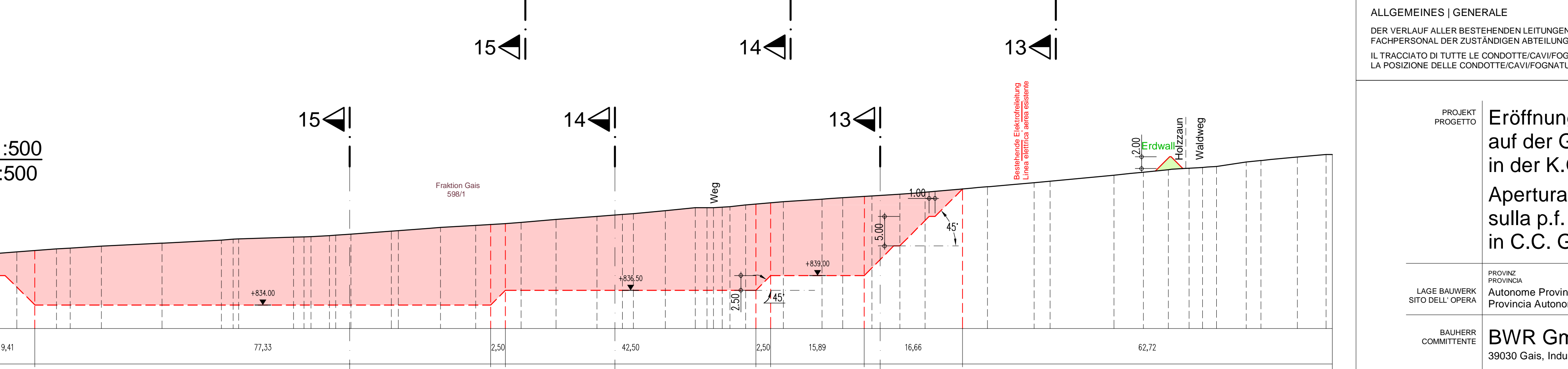
SCHNITT 6 - 6 1:500
SEZIONE 6 - 6 1:500



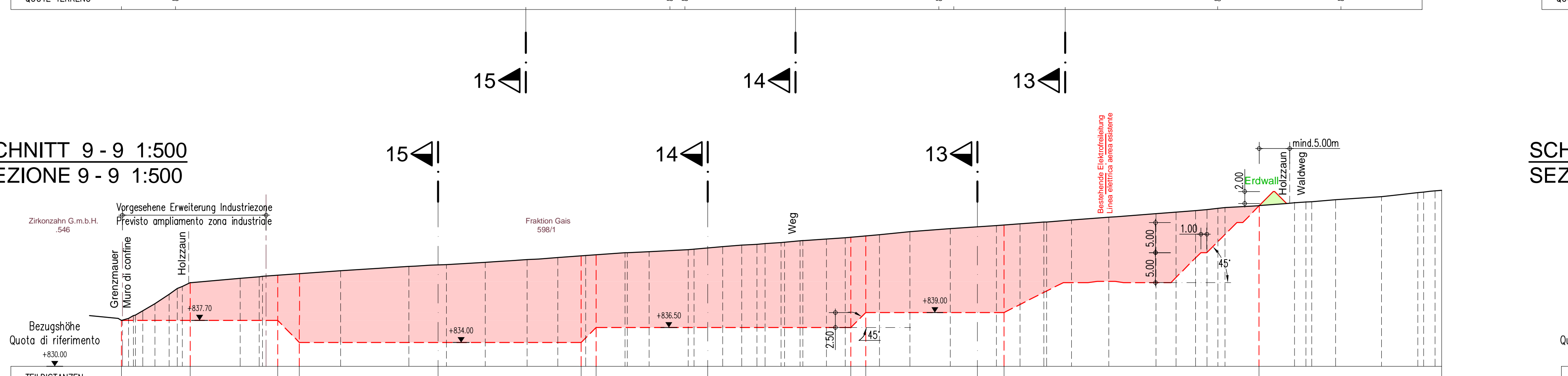
SCHNITT 7 - 7 1:500
SEZIONE 7 - 7 1:500



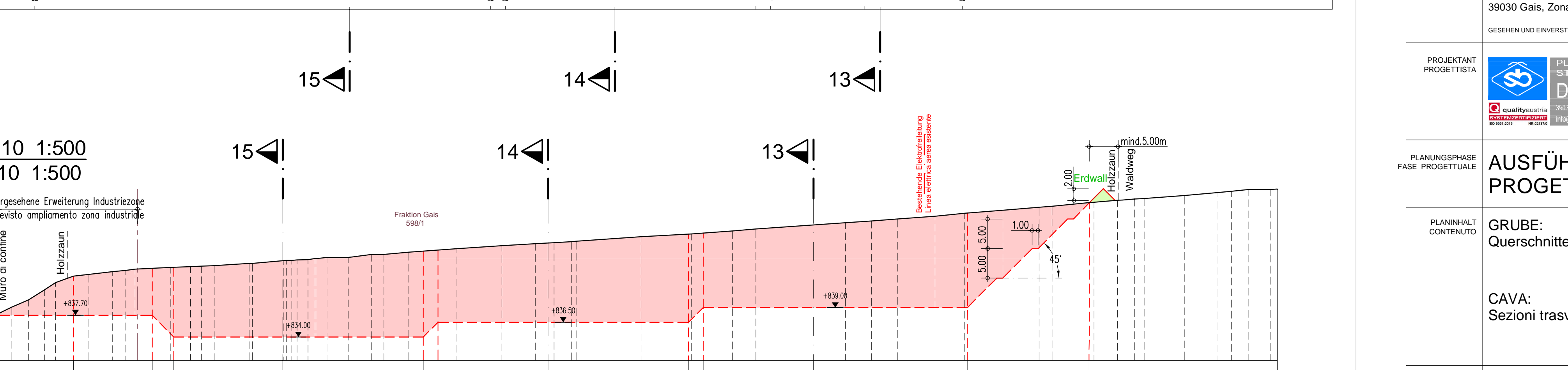
SCHNITT 8 - 8 1:500
SEZIONE 8 - 8 1:500



SCHNITT 9 - 9 1:500
SEZIONE 9 - 9 1:500



SCHNITT 10 - 10 1:500
SEZIONE 10 - 10 1:500



ALLGEMEINES | GENERALE
DER VERLAUF ALLER BESTEHENDEN LEITUNGEN IST INDIKATIV. VOR GRABUNGSARBEITEN MÜSSEN BETROFFENE LEITUNGEN VOM FACHPERSONAL DER ZUSTÄNDIGEN ABTEILUNG GEORTET WERDEN.
IL TRACCIATO DI TUTTE LE CONDOTTE/CAVITÀ/PIGMENTE ESISTENTI È INDICATIVO. PRIMA DELLO SCAVO DEVESSERE SEGNALEATA LA POSIZIONE DELLE CONDOTTE/CAVITÀ/PIGMENTE CONVOLETTATE DA UN COMPETENTE DEL REPARTO RESPONSABILE.

PROJEKT PROGETTO	Eröffnung einer Grube auf der Gp. 598/1 und Gp. 598/75 in der K.G. Gais		
LAGE BAUWERK SITIO DELL'OPERA	Autonome Provinz Bozen Provincia Autonoma di Bolzano	Gemeinde Comune di Gais	KATASTRALGEMEINDE COMUNE CATASTRALE Gais
BAUHER COMMITENTE	BWR GmbH 39030 Gais, Industriezone, 5 BWR srl 39030 Gais, Zona Industriale, 5		
PROJEKTANT PROGETTISTA	INGENIERBÜRO FÜR HOCH- UND TIEFBAU EITZINGER TECHNISCHER INGENIEURBÜRO CIVILE Dr. Ing. STEFANO BRUNETTI		
PLANNUMMER CONTENUTO	GRUBE: Querschnitte		
BEHOÖRE AMMINISTRAZIONE	PLAN NR. TAVOLA N° 3.2		

PLANNUMMER CONTENUTO	CAVA: Sezioni trasversali		
BEHOÖRE AMMINISTRAZIONE	DATEINAME NOME FILE		
BEHOÖRE AMMINISTRAZIONE	VERSION VERSIONE		
BEHOÖRE AMMINISTRAZIONE	DATUM DATA		
BEHOÖRE AMMINISTRAZIONE	BEARB. ELAB.		