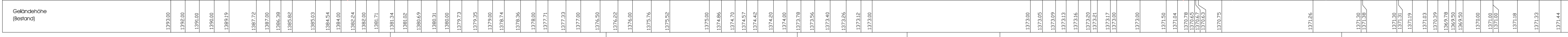


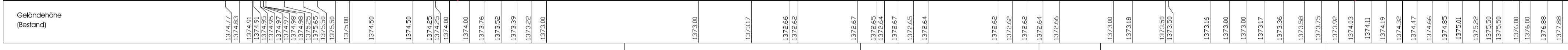
Schnitt 5-5

Referenzhöhe : 1.360,00 m ü.d.M.



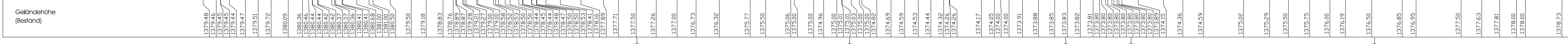
Schnitt 6-6

Referenzhöhe : 1.360,00 m ü.d.M.



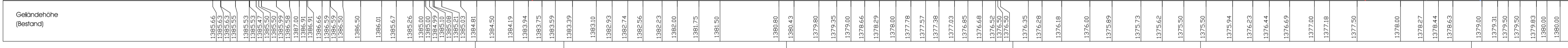
Schnitt 7-7

Referenzhöhe : 1.360,00 m ü.d.M.



Schnitt 8-8

Referenzhöhe : 1.360,00 m ü.d.M.



Schnitt 9-9

Referenzhöhe : 1.360,00 m ü.d.M.



Umweltverträglichkeitsstudie 1:500

PROJEKT PROGETTO
BAUHERR COMMITTENTE
DEN ÄMTERN VORBEHALTEN RISERVATO AGLI ENTI PUBBLICI
PLANINHALT CONTENUTO
URB. ZWECBEST. ZONIZZAZIONE
KOORDINATOR COORDINATORE
PROJEKTANT PROGETTISTA

Erichtung des Campingplatzes "Lärchwiese" in Vals

Fischnaller Helmuth Jochtaistraße 17 39037 Mühlbach

Zone für touristische Einrichtungen Camping

UMWELT+GIS
 LANDSCHAFTSPLANUNG UND GEOINFORMATION
 PIANIFICAZIONE PAESAGGISTICA E GEOINFORMAZIONE

Dr. Stefan Gasser
 Köfelerstraße 119 A | 39042 Brunico
 Tel.: 0472 971052 Fax: 0472 971051

G.F.: P.F.:
 375/1.376/1
 378.373

B.P.: P.B.D.:
 -

L.S.G.: C.C.:
 Vals

PROVINCIA: PROVINCIA:
 BZ

PROJ.NE: PROJ.NO.:
 -

DATE: FILE
 File

Geländeschnitte Bestand 5-9

MASSSTAB: SCALA:
 1:500

MASSSTAB: SCALA:
 -

MASSSTAB: SCALA:
 -

Dr. Arch. Stefan Gasser
 1.39042 Brunico
 www.gamper-gis.it E: info@gamper-gis.it

DAHM: DATA:
 14.04.2016

URBADEK: URBANIST.
 HOCHSCHULE: POLITECNICO
 POLYTECHNICUM: POLITECNICO
 CONSULTING: CONSULTING

Dr. Arch. Stefan Gasser
 1.39042 Brunico
 www.gamper-gis.it E: info@gamper-gis.it

B.SCH.NR.: DIS.NO.:
 U03