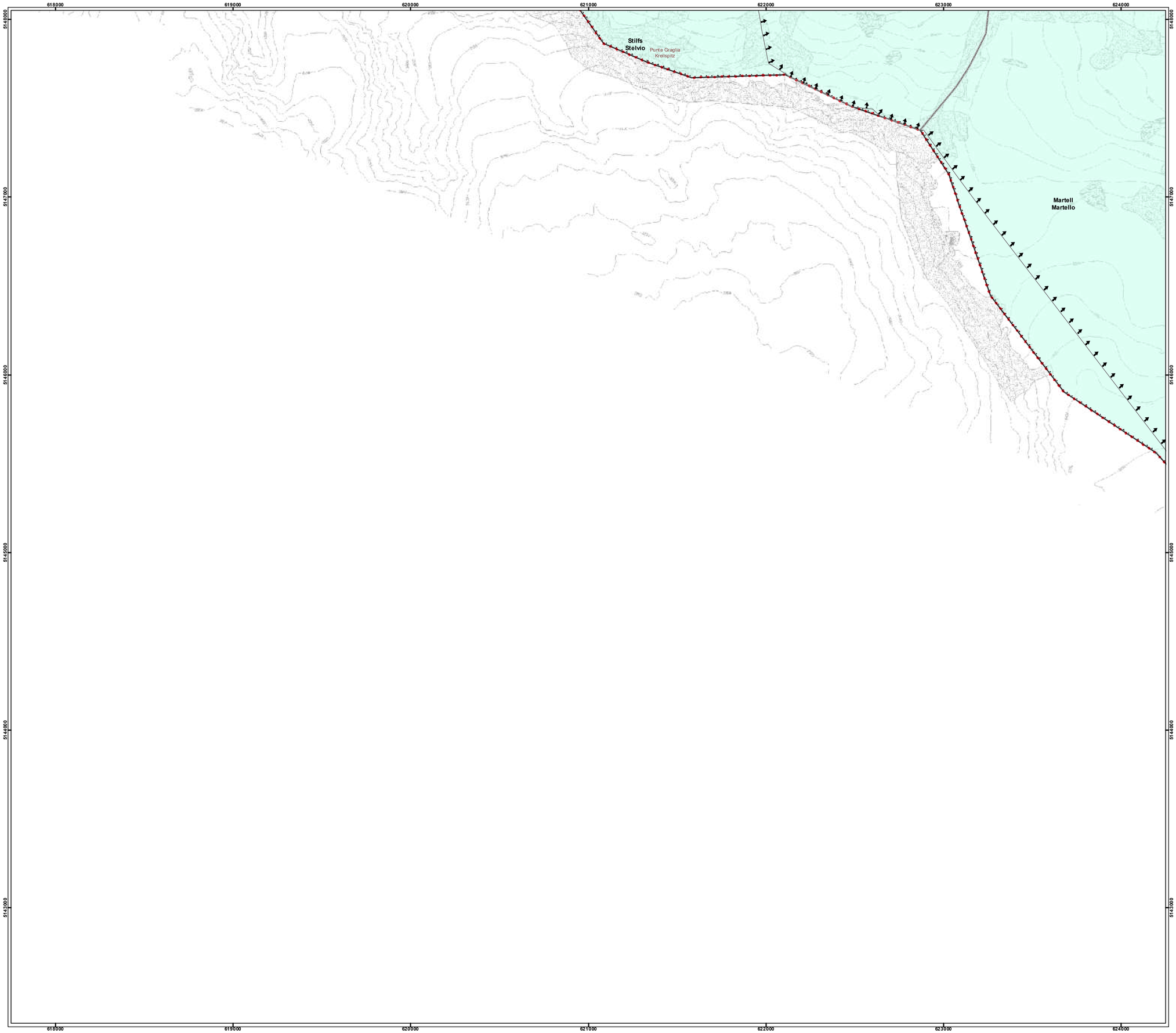

BLATTSCHNITT / QUADRO DI UNIONE

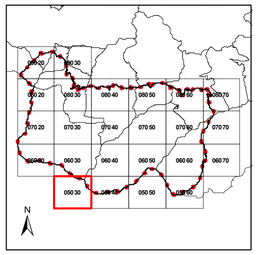

Blatt / Tavola

05030

MAßSTAB / SCALA 1:10.000

0 100 200 400 Meters

Carta tecnica Prov. Aut. di BZ
Technische Grundkarte der Aut. Prov. BZ

Zonizzazione del Piano del Parco - Zonierung des Parkplans

- Zona A - Riserve integrali / Zone A - Kernzone
- Zona B - Riserve generali orientate / Zone B - Bewahrungszonen
- Zona C - Aree di protezione / Zone C - Übergangsgebiete
- Zona D1 - Aree antropizzate / Zone D1 - von Menschenhand geprägte Zonen
- Zona D2 - Aree sciabili / Zone D2 - Skizonen
- Zona D3 - Aree cave di marmo / Zone D3 - Marmorabbauzonen
- Confine parco nazionale - PAB / Nationalparkgrenze - APB
- Confine N2000 / N2000-Grenze
- Confini comunali / Gemeindegrenzen
- Orografia / Orographie
- Rifugio / Schutzhütte
- Bivacco / Biwak
- Azienda agricola / Landwirtschaftlicher Betrieb
- Patrimonio edilizio alpicolturale / Alm- und weidewirtschaftlicher Baubestand
- Edificio destinato ad abitazione / Wohngebäude

GRUPPO TECNICO DI LAVORO
TECHNISCHE ARBEITSGRUPPE

Servizio competente / Zuständige Amtsstelle	Ripr. Natura, paesaggio e sviluppo del territorio / Abt. Natur, Landschaft und Raumentwicklung	Servizio sviluppo sostenibile e aree protette	Ente regionale per i servizi all'agricoltura e alle foreste
Responsabile / Verantwortlicher	dott. Flavio Rodeghiero	dott. Angelo Tomasella	Dott. Andrea Zanchetta
Gruppo di lavoro / Arbeitsgruppe	dott. Frank Walter dott. Hansjörg Gruber dott. Roland Maier dott. Lorenzo Vangelista dott. Giorgio Zanvettor dott. Luca Stefano Fedele	dott. Michele Bonini dott. Lorenzo Orlandi dott. Claudia Carlo Scotti ing. Maria Rita Cattanei ing. Dario Jacobsen	dott. Andrea Paoli dott. Daniele Martini dott. Cornelio Fontana dott. Giovanni Morra
Coordinatore scientifico parco nazionale dello Stelvio / Wissenschaftlicher Koordinator	dott. Luca Pedrotti		

CONSULENTI
BERATUNG

EY · STUDIOQUATTRO · Montana · SISTEMA · BAUR & PARTNER · ALP STUDIO · POHL + PARTNER

NATIONAL PARK STILFSER JOCH
PARCO NAZIONALE DELLO STELVIO

PIANO DEL PARCO NAZIONALE DELLO STELVIO
NATIONALPARKPLAN STILFSER JOCH

G BZ 1:10.000

CARTA DI ZONIZZAZIONE
ZONIERUNGSKARTE

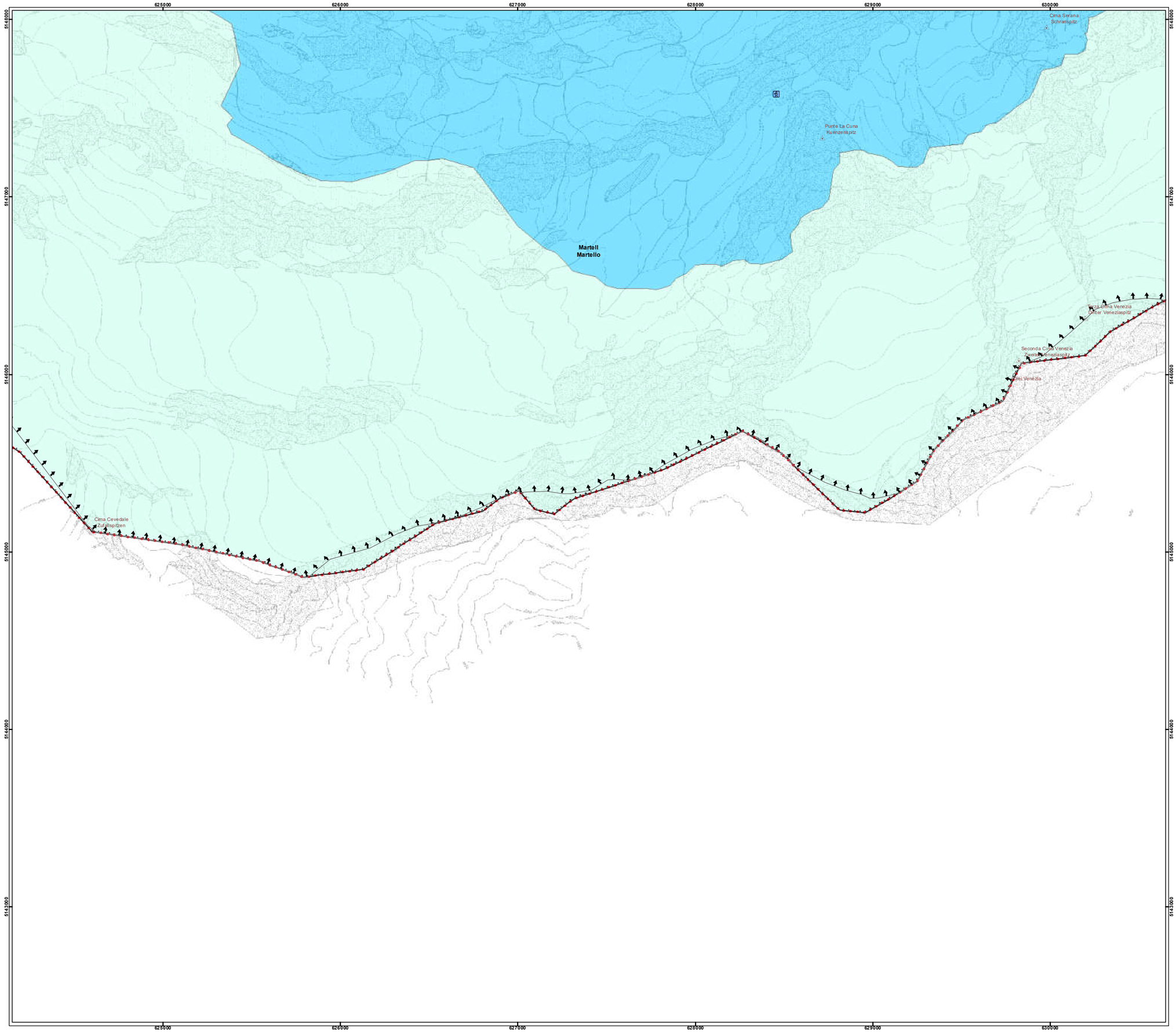

Blatt / Tavola

05040

MAßSTAB / SCALA 1:10.000

0 100 200 400 Meters

Carta tecnica Prov. Aut. di BZ
Technische Grundkarte der Aut. Prov. BZ

BLATTSCHNITT / QUADRO DI UNIONE

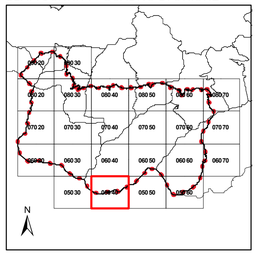

Zonizzazione del Piano del Parco - Zonierung des Parkplans

- Zona A - Riserve integrali / Zone A - Kernzone
- Zona B - Riserve generali orientate / Zone B - Bewahrungszonen
- Zona C - Aree di protezione / Zone C - Übergangsgebiete
- Zona D1 - Aree antropizzate / Zone D1 - von Menschenhand geprägte Zonen
- Zona D2 - Aree sciabili / Zone D2 - Skizonen
- Zona D3 - Aree cave di marmo / Zone D3 - Marmorabbauzonen
- Confine parco nazionale - PAB / Nationalparkgrenze - APB
- Confine N2000 / N2000-Grenze
- Confini comunali / Gemeindegrenzen
- Orografia / Orographie
- Rifugio / Schutzhütte
- Bivacco / Biwak
- Azienda agricola / Landwirtschaftlicher Betrieb
- Patrimonio edilizio alpicolturale / Alm- und weidewirtschaftlicher Baubestand
- Edificio destinato ad abitazione / Wohngebäude

GRUPPO TECNICO DI LAVORO
TECHNISCHE ARBEITSGRUPPE

Servizio competente / Zuständige Abteilung: Ripr. Natura, paesaggio e sviluppo del territorio / Abt. Natur, Landschaft und Raumentwicklung; Servizio sviluppo economico e aree protette; Ente regionale per i servizi all'agricoltura e alle foreste

Responsabile / Verantwortlicher: dott. Alfred Trafoier; dott. Angelo Tuella; Dott. Andrea Zanolin

Gruppo di lavoro / Arbeitsgruppe: dott. Frank Walter; dott. Hansjörg Gruber; dott. Roland Maier; dott. Lorenzo Vangelista; dott. Giorgio Zanvettor; dott.ssa Stefania Tonelli; dott. Maurizio Bertolini; dott. Lorenzo Dalla; dott.ssa Elena Della Libera; ing. Maria Rita Cattani; ing. Elena Jelasoski; dott. Andrea Paoli; dott. Daniele Martini; dott. Gianluca Fontana; dott. Giovanni Monno

Coordinatore scientifico parco nazionale dello Stelvio / Wissenschaftlicher Koordinator: dott. Luca Pedrotti

CONSULENTI / BERATER: EY; SUDIOGLIATTO; Montana; SISTEMA; BAUR & PARTNER; ALPSTUDIO; POHL + PARTNER

AUTONOME PROVINZ BOZEN SÜDTIROL / PROVINCIA AUTONOMA DI BOLZANO ALTO ADIGE / Provincia Autonoma di Trento / Regione Lombardia

NATIONAL PARK STILFSER JOCH
PARCO NAZIONALE DELLO STELVIO

PIANO DEL PARCO NAZIONALE DELLO STELVIO
NATIONALPARKPLAN STILFSER JOCH

G BZ 1:10.000

CARTA DI ZONIZZAZIONE
ZONIERUNGSKARTE

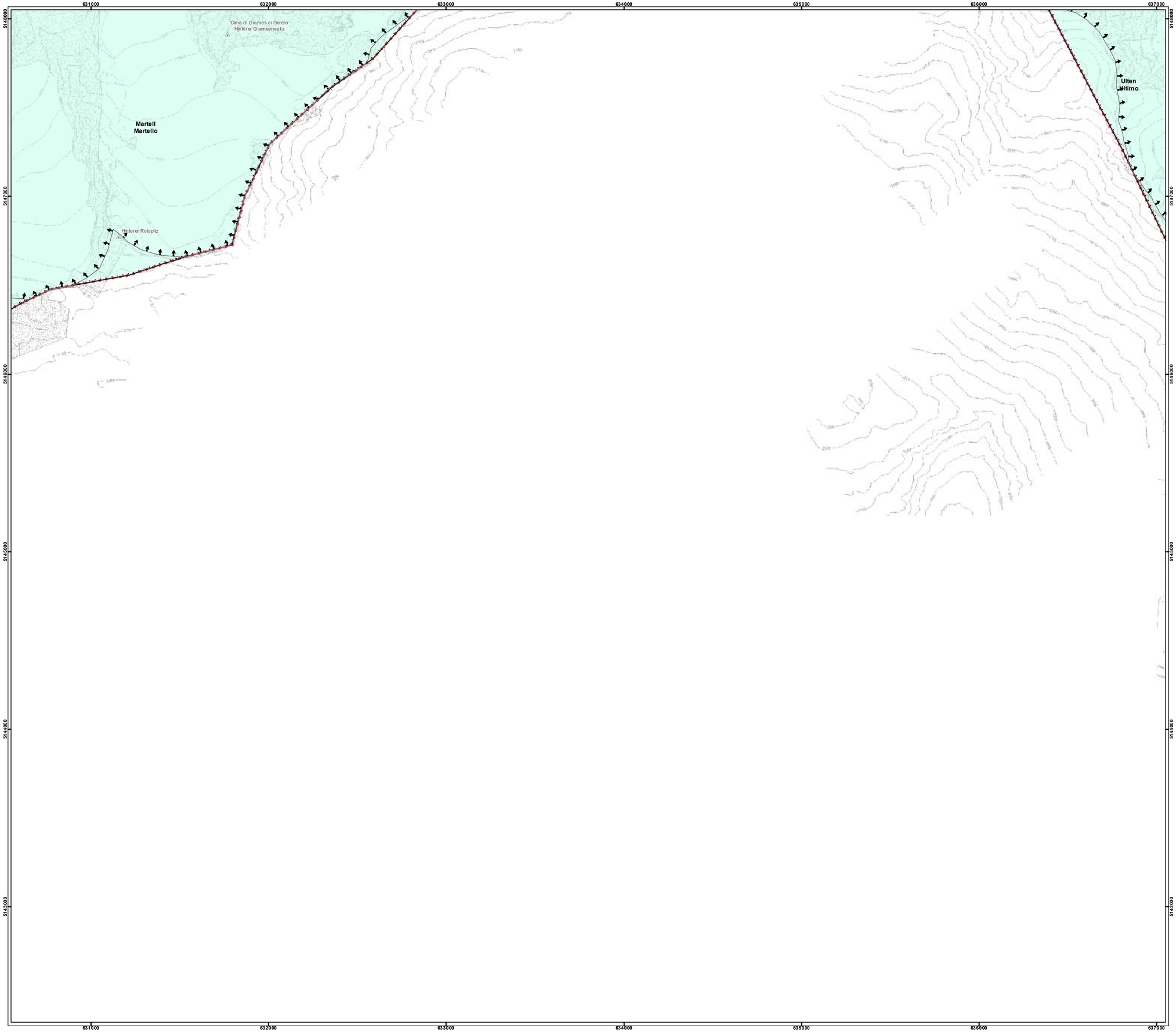

BLATTSCHNITT / QUADRO DI UNIONE

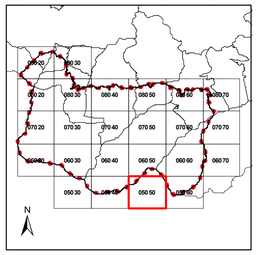

Blatt / Tavola

05050

MAßSTAB / SCALA 1:10.000

0 100 200 400 Meters

Carta tecnica Prov. Aut. di BZ
Technische Grundkarte der Aut. Prov. BZ

Zonizzazione del Piano del Parco - Zonierung des Parkplans

- Zona A - Riserve integrali / Zone A - Kernzone
- Zona B - Riserve generali orientate / Zone B - Bewahrungszonen
- Zona C - Aree di protezione / Zone C - Übergangsgebiete
- Zona D1 - Aree antropizzate / Zone D1 - von Menschenhand geprägte Zonen
- Zona D2 - Aree sciabili / Zone D2 - Skizonen
- Zona D3 - Aree cave di marmo / Zone D3 - Marmorabbauzonen
- Confine parco nazionale - PAB / Nationalparkgrenze - APB
- Confine N2000 / N2000-Grenze
- Confini comunali / Gemeindegrenzen
- Orografia / Orographie
- Rifugio / Schutzhütte
- Bivacco / Biwak
- Azienda agricola / Landwirtschaftlicher Betrieb
- Patrimonio edilizio alpicolturale / Alm- und weidewirtschaftlicher Baubestand
- Edificio destinato ad abitazione / Wohngebäude

GRUPPO TECNICO DI LAVORO
TECHNISCHE ARBEITSGRUPPE

Servizio competente / Zuständige Amtsstelle: Ripr. Natura, paesaggio e sviluppo del territorio / Abt. Natur, Landschaft und Raumentwicklung; Servizio sviluppo sostenibile e aree protette; Ente regionale per i servizi all'agricoltura e alle foreste

Responsabile / Verantwortlicher: [illegible]; arch. Angela Tuella; Dott. Andrea Zanolin

Gruppo di lavoro / Arbeitsgruppe: [illegible]

Coordinazione scientifica parco nazionale dello Stelvio / Wissenschaftlicher Koordinator: Univ.-Prof. Dr. Hubert Mayer

CONSULENTI / BERATUNG: EY, SUDIOGLATTRO, Montana, SISTEMA, BAUR & PARTNER, ALP STUDIO, POHL + PARTNER

G BZ 1:10.000

CARTA DI ZONIZZAZIONE
ZONIERUNGSKARTE

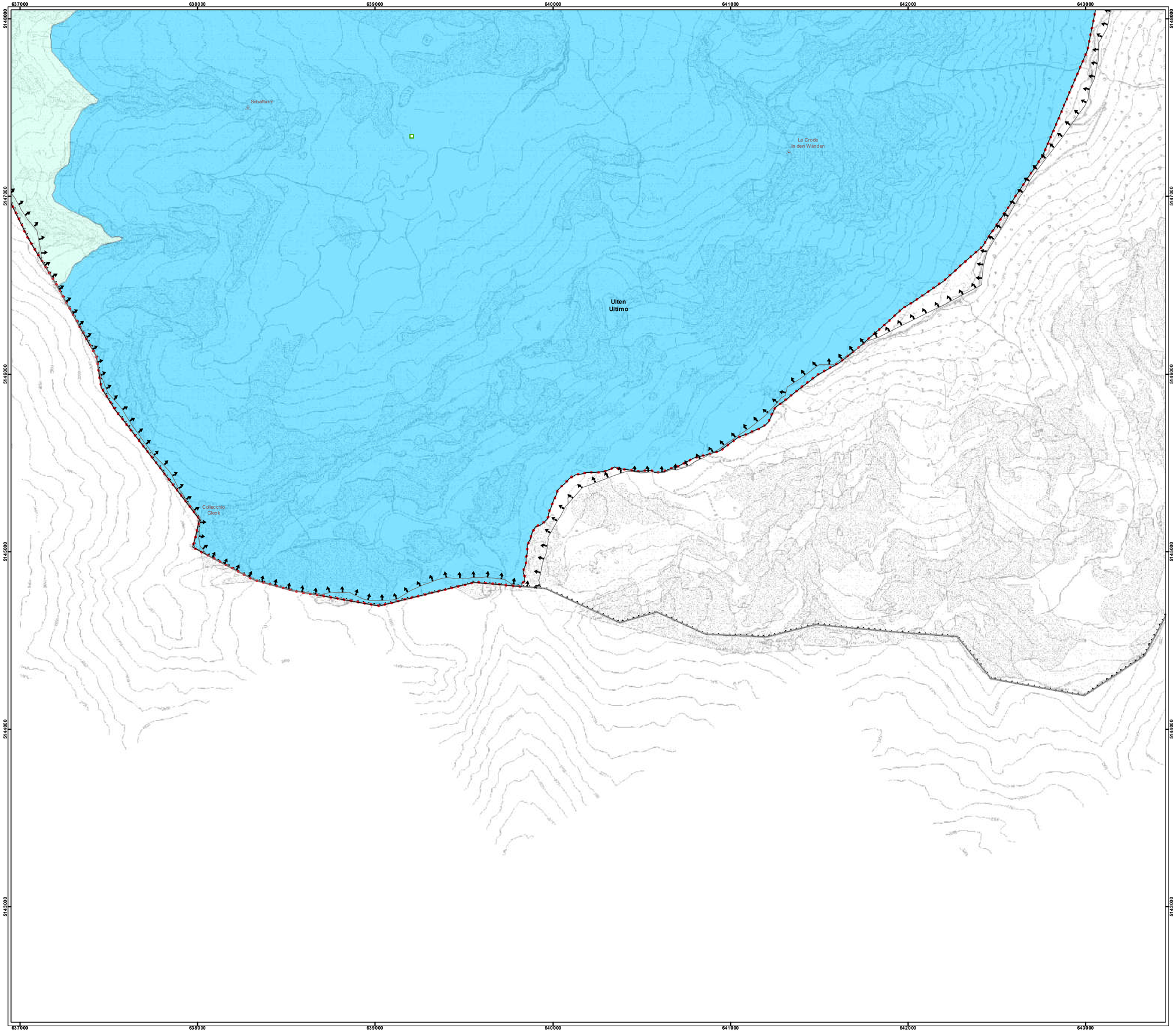

BLATTSCHNITT / QUADRO DI UNIONE

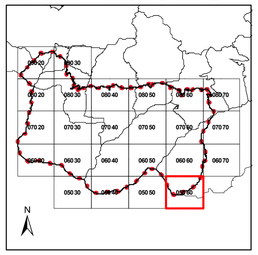

Blatt / Tavola

05060

MAßSTAB / SCALA 1:10.000

0 100 200 400 Meters

Carta tecnica Prov. Aut. di BZ
Technische Grundkarte der Aut. Prov. BZ

Zonizzazione del Piano del Parco - Zonierung des Parkplans

- Zona A - Riserve integrali / Zone A - Kernzone
- Zona B - Riserve generali orientate / Zone B - Bewahrungszonen
- Zona C - Aree di protezione / Zone C - Übergangsgebiete
- Zona D1 - Aree antropizzate / Zone D1 - von Menschenhand geprägte Zonen
- Zona D2 - Aree sciabili / Zone D2 - Skizonen
- Zona D3 - Aree cave di marmo / Zone D3 - Marmorabbauzonen
- Confine parco nazionale - PAB / Nationalparkgrenze - APB
- Confine N2000 / N2000-Grenze
- Confini comunali / Gemeindegrenzen
- Orografia / Orographie
- Rifugio / Schutzhütte
- Bivacco / Biwak
- Azienda agricola / Landwirtschaftlicher Betrieb
- Patrimonio edilizio alpicolturale / Alm- und weidewirtschaftlicher Baubestand
- Edificio destinato ad abitazione / Wohngebäude

GRUPPO TECNICO DI LAVORO
TECHNISCHE ARBEITSGRUPPE

Servizio competente / Zuständige Abteilung: Rip. Natura, paesaggio e sviluppo del territorio / Abt. Natur, Landschaft und Raumentwicklung; Servizio sviluppo economico e aree protette; Ente regionale per i servizi all'agricoltura e alle foreste

Responsabile / Verantwortlicher: [illegible]; [illegible]; [illegible]

Gruppo di lavoro / Arbeitsgruppe: [illegible]

Coordinatore scientifico parco nazionale dello Stelvio / Wissenschaftlicher Koordinator: [illegible]

COORDINAMENTO / KOORDINATION: EY; STUDIOQUATTRO; Montana; SISTEMA; BAUR & PARTNER; ALPSTUDIO; POHL + PARTNER

AUTONOME PROVINZ BOZEN SÜDTIROL · PROVINCIA AUTONOMA DI BOLZANO ALTO ADIGE · Provincia Autonoma di Trento · Regione Lombardia

NATIONAL PARK STILFSER JOCH · PARCO NAZIONALE DELLO STELVIO

PIANO DEL PARCO NAZIONALE DELLO STELVIO

NATIONALPARKPLAN STILFSER JOCH

G BZ 1:10.000

CARTA DI ZONIZZAZIONE
ZONIERUNGSKARTE

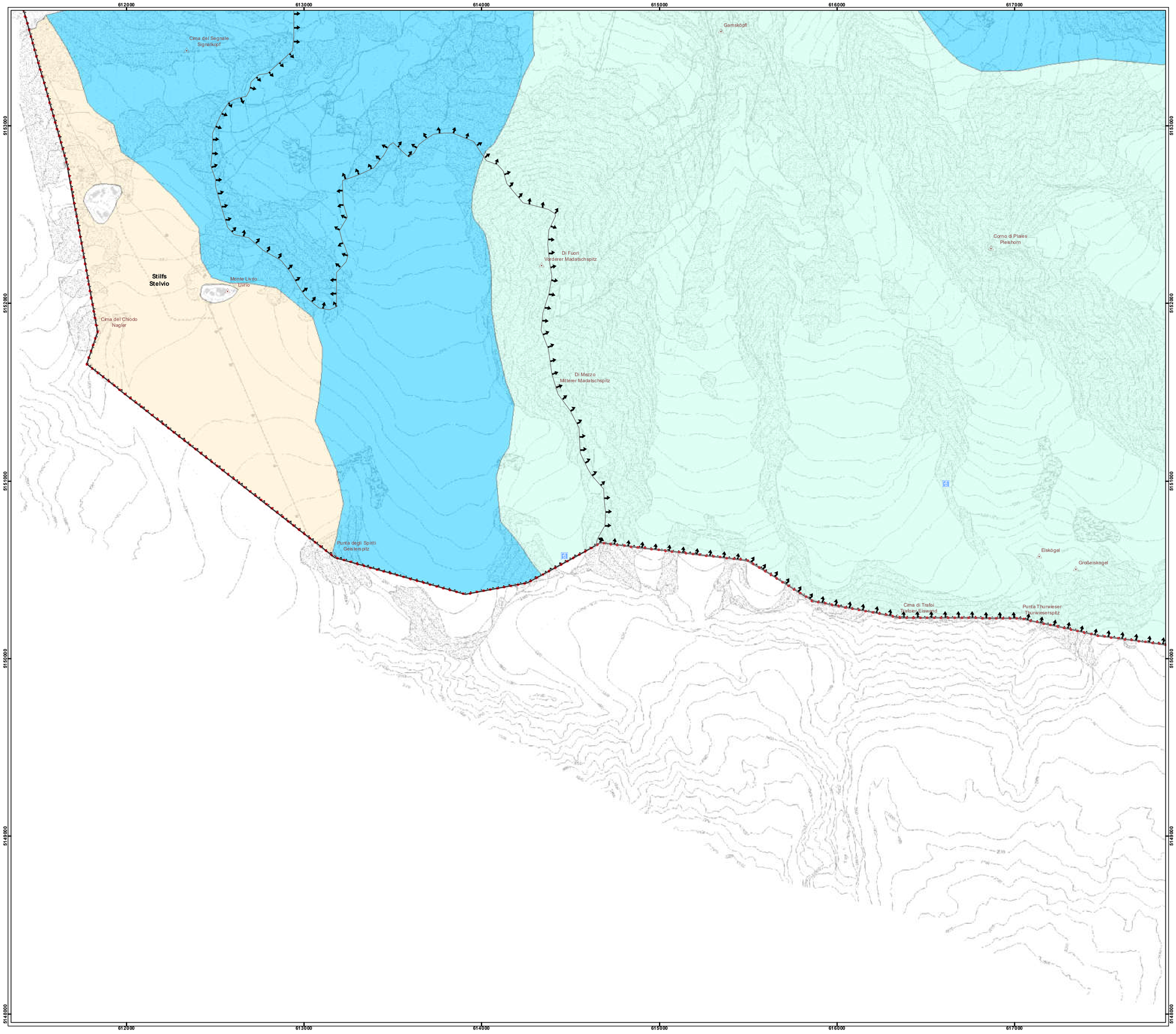

Blatt / Tavola

06020

MAßSTAB / SCALA 1:10.000

0 100 200 400 Meters

Carta tecnica Prov. Aut. di BZ
Technische Grundkarte der Aut. Prov. BZ

BLATTSCHNITT / QUADRO DI UNIONE

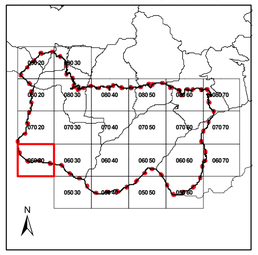

Zonizzazione del Piano del Parco - Zonierung des Parkplans

- Zona A - Riserve integrali / Zone A - Kernzone
- Zona B - Riserve generali orientate / Zone B - Bewahrungszonen
- Zona C - Aree di protezione / Zone C - Übergangsgebiete
- Zona D1 - Aree antropizzate / Zone D1 - von Menschenhand geprägte Zonen
- Zona D2 - Aree sciabili / Zone D2 - Skizonen
- Zona D3 - Aree cave di marmo / Zone D3 - Marmorabbauzonen
- Confine parco nazionale - PAB / Nationalparkgrenze - APB
- Confine N2000 / N2000-Grenze
- Confini comunali / Gemeindegrenzen
- Orografia / Orographie
- Rifugio / Schutzhütte
- Bivacco / Biwak
- Azienda agricola / Landwirtschaftlicher Betrieb
- Patrimonio edilizio alpicolturale / Alm- und weidewirtschaftlicher Baubestand
- Edificio destinato ad abitazione / Wohngebäude

GRUPPO TECNICO DI LAVORO
TECHNISCHE ARBEITSGRUPPE

Servizio competente / Zuständige Abteilung	Ripr. Natura, paesaggio e sviluppo del territorio / Abt. Natur, Landschaft und Raumentwicklung	Servizio sviluppo sostenibile e aree protette	Ente regionale per i servizi all'agricoltura e alle foreste
Responsabile / Verantwortlicher	dott. Hans Kostner	dott. Angelo Tuella	Dott. Andrea Zanolin
Gruppo di lavoro / Arbeitsgruppe	arch. Frank Walter dott. Hansjörg Gruber dott. Roland Mair dott. Lorenzo Vangelista dott. Giorgio Zanvettor dott. Jessica Stefanie Wilde	dott. Michele Bonetti dott. Laurent Corti dott. Carlo Scotti ing. Alberto Rito Cattani ing. Dario Jelussi	dott. Andrea Paoli dott. Daniele Martini dott. Gianluca Fumagalli dott. Giovanni Morra
Coordinazione scientifica parco nazionale dello Stelvio / Wissenschaftliche Koordination	dott. Luca Pedrotti		

CONSULENTI / BERATERGESELLSCHAFTEN

EY · SUDIOQUATTRO · Montana · SISTEMA · BAUR & PARTNER · ALP STUDIO · POHL + PARTNER

PIANO DEL PARCO NAZIONALE DELLO STELVIO

NATIONALPARKPLAN STILFSER JOCH

G BZ 1:10.000

CARTA DI ZONIZZAZIONE
ZONIERUNGSKARTE

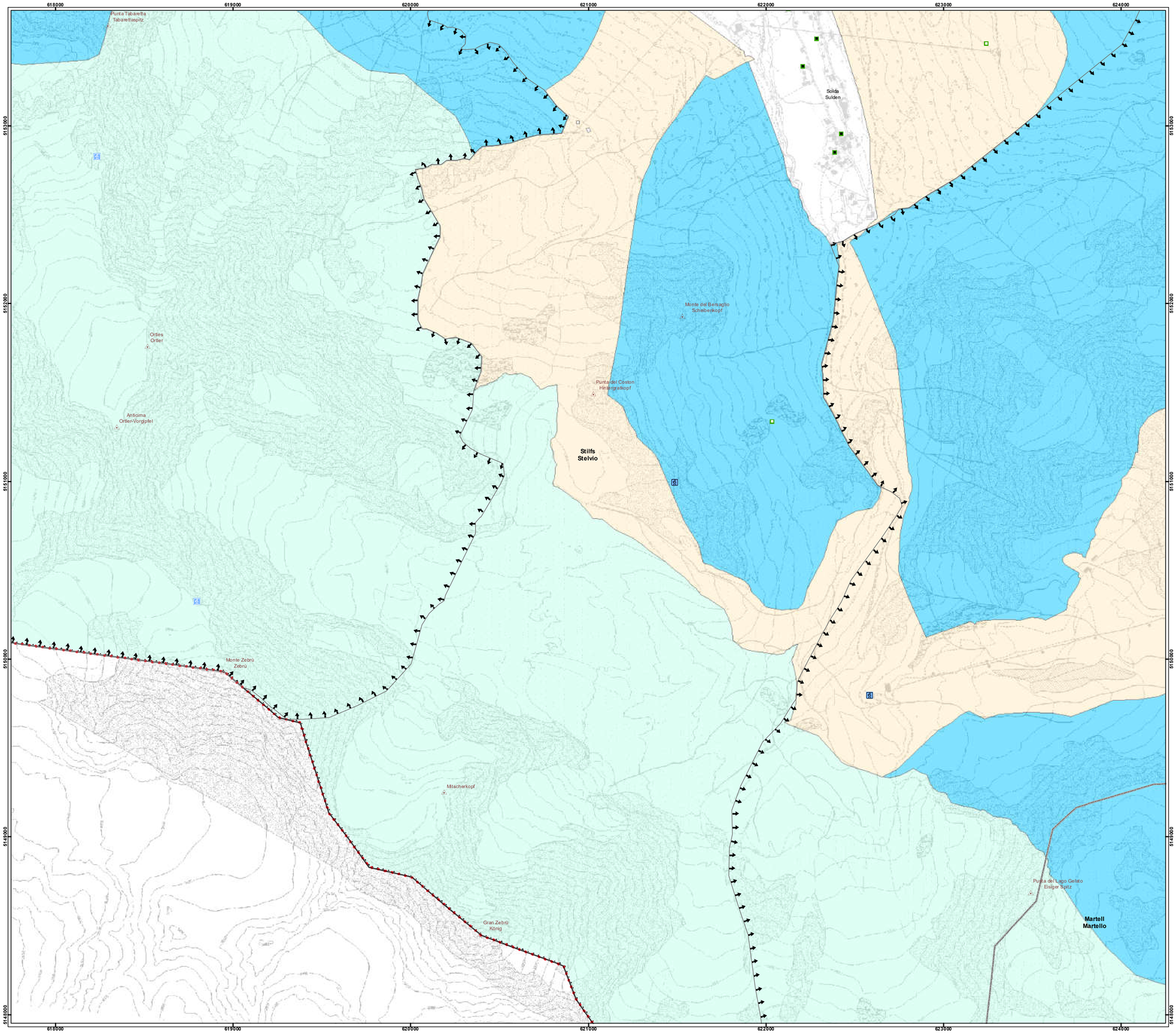

Blatt / Tavola

06030

MAßSTAB / SCALA 1:10.000

0 100 200 400 Meters

Carta tecnica Prov. Aut. di BZ
Technische Grundkarte der Aut. Prov. BZ

BLATTSCHNITT / QUADRO DI UNIONE

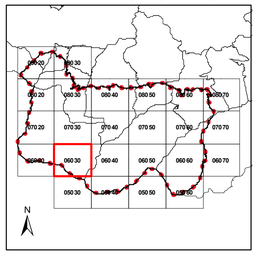

Zonizzazione del Piano del Parco - Zonierung des Parkplans

- Zona A - Riserve integrali / Zone A - Kernzone
- Zona B - Riserve generali orientate / Zone B - Bewahrungszonen
- Zona C - Aree di protezione / Zone C - Übergangsgebiete
- Zona D1 - Aree antropizzate / Zone D1 - von Menschenhand geprägte Zonen
- Zona D2 - Aree sciabili / Zone D2 - Skizonen
- Zona D3 - Aree cave di marmo / Zone D3 - Marmorabbauzonen
- Confine parco nazionale - PAB / Nationalparkgrenze - APB
- Confine N2000 / N2000-Grenze
- Confini comunali / Gemeindegrenzen
- Orografia / Orographie
- Rifugio / Schutzhütte
- Bivacco / Biwak
- Azienda agricola / Landwirtschaftlicher Betrieb
- Patrimonio edilizio alpicolturale / Alm- und weidewirtschaftlicher Baubestand
- Edificio destinato ad abitazione / Wohngebäude

GRUPPO TECNICO DI LAVORO
TECHNISCHE ARBEITSGRUPPE

Servizio competente / Zuständige Amtsstelle: Ripr. Natura, paesaggio e sviluppo del territorio / Abt. Natur, Landschaft und Raumentwicklung

Responsabile / Verantwortlicher: [illegible]

Gruppo di lavoro / Arbeitsgruppe: [illegible]

Servizio sviluppo sostenibile e aree protette

Ente regionale per i servizi all'agricoltura e alle foreste

Coordinamento esecutivo parco nazionale dello Stelvio / Wissenschaftlicher Koordinator: [illegible]

CONSULENTI / BERATER IL PLANUNG: EY, SUDIOQUATTRO, Montana, SISTEMA, BAUR & PARTNER, ALP STUDIO, POHL + PARTNER

NATIONAL PARK STILFSER JOCH
PARCO NAZIONALE DELLO STELVIO

PIANO DEL PARCO NAZIONALE DELLO STELVIO
NATIONALPARKPLAN STILFSER JOCH

G BZ 1:10.000

CARTA DI ZONIZZAZIONE
ZONIERUNGSKARTE

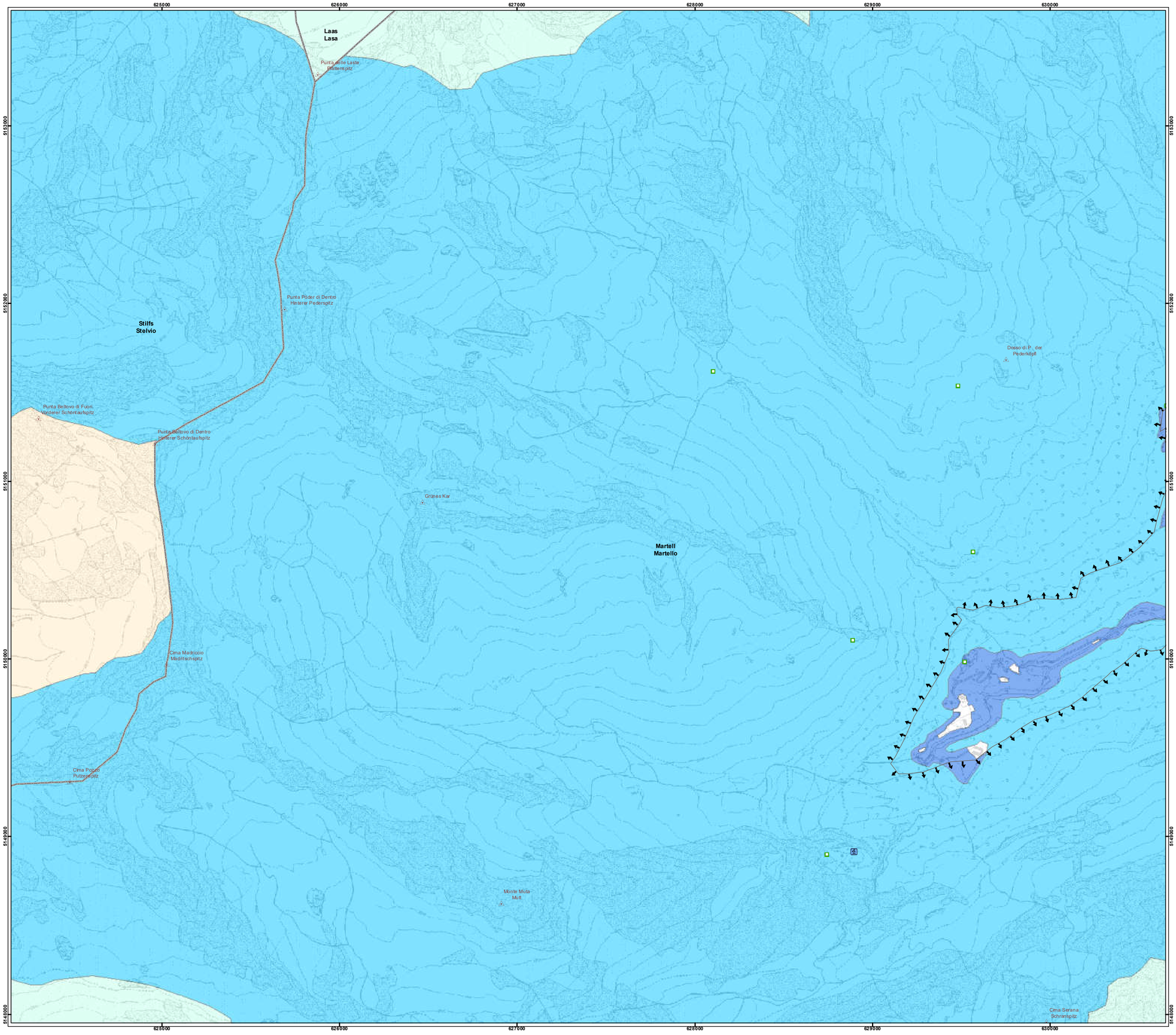

BLATTSCHNITT / QUADRO DI UNIONE

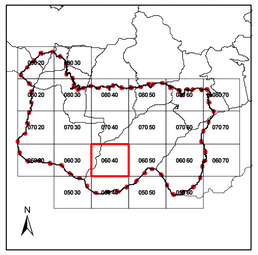

Blatt / Tavola

06040

MAßSTAB / SCALA 1:10.000

0 100 200 400 Meters

Carta tecnica Prov. Aut. di BZ
Technische Grundkarte der Aut. Prov. BZ

Zonizzazione del Piano del Parco - Zonierung des Parkplans

- Zona A - Riserve integrali / Zone A - Kernzone
- Zona B - Riserve generali orientate / Zone B - Bewahrungszonen
- Zona C - Aree di protezione / Zone C - Übergangsgebiete
- Zona D1 - Aree antropizzate / Zone D1 - von Menschenhand geprägte Zonen
- Zona D2 - Aree sciabili / Zone D2 - Skizonen
- Zona D3 - Aree cave di marmo / Zone D3 - Marmorabbauzonen
- Confine parco nazionale - PAB / Nationalparkgrenze - APB
- Confine N2000 / N2000-Grenze
- Confini comunali / Gemeindegrenzen
- Orografia / Orographie
- Rifugio / Schutzhütte
- Bivacco / Biwak
- Azienda agricola / Landwirtschaftlicher Betrieb
- Patrimonio edilizio alpicolturale / Alm- und weidewirtschaftlicher Baubestand
- Edificio destinato ad abitazione / Wohngebäude

GRUPPO TECNICO DI LAVORO
TECHNISCHE ARBEITSGRUPPE

Servizio competente / Zuständige Amtsstelle: Ripr. Natura, paesaggio e sviluppo del territorio / Abt. Natur, Landschaft und Raumentwicklung

Responsabile / Verantwortlicher: dott. Alfred Tschenett

Gruppo di lavoro / Arbeitsgruppe: dott. Frank Walter; dott. Hansjörg Grimm; dott. Roland Maier; dott. Lorenzo Vangelista; dott. Giorgio Zanvettor; dott.ssa Stefania Vitali

Servizio sviluppo sostenibile e aree protette

Ente regionale per i servizi all'agricoltura e alle foreste

Coordinazione scientifica parco nazionale dello Stelvio / Wissenschaftliche Koordination

CONSULENTI / BERATER IL PIANO

EY

SUDIOGLATTRO

Montana

SISTEMA

BAUR & PARTNER

ALPSTUDIO

POHL + PARTNER

AUTONOME PROVINZ BOZEN SÜDTIROL
PROVINCIA AUTONOMA DI BOLZANO ALTO ADIGE

Provincia Autonoma di Trento

Regione Lombardia

NATIONAL PARK STILFSER JOCH
PARCO NAZIONALE DELLO STELVIO

PIANO DEL PARCO NAZIONALE DELLO STELVIO

NATIONALPARKPLAN STILFSER JOCH

G BZ 1:10.000

CARTA DI ZONIZZAZIONE
ZONIERUNGSKARTE

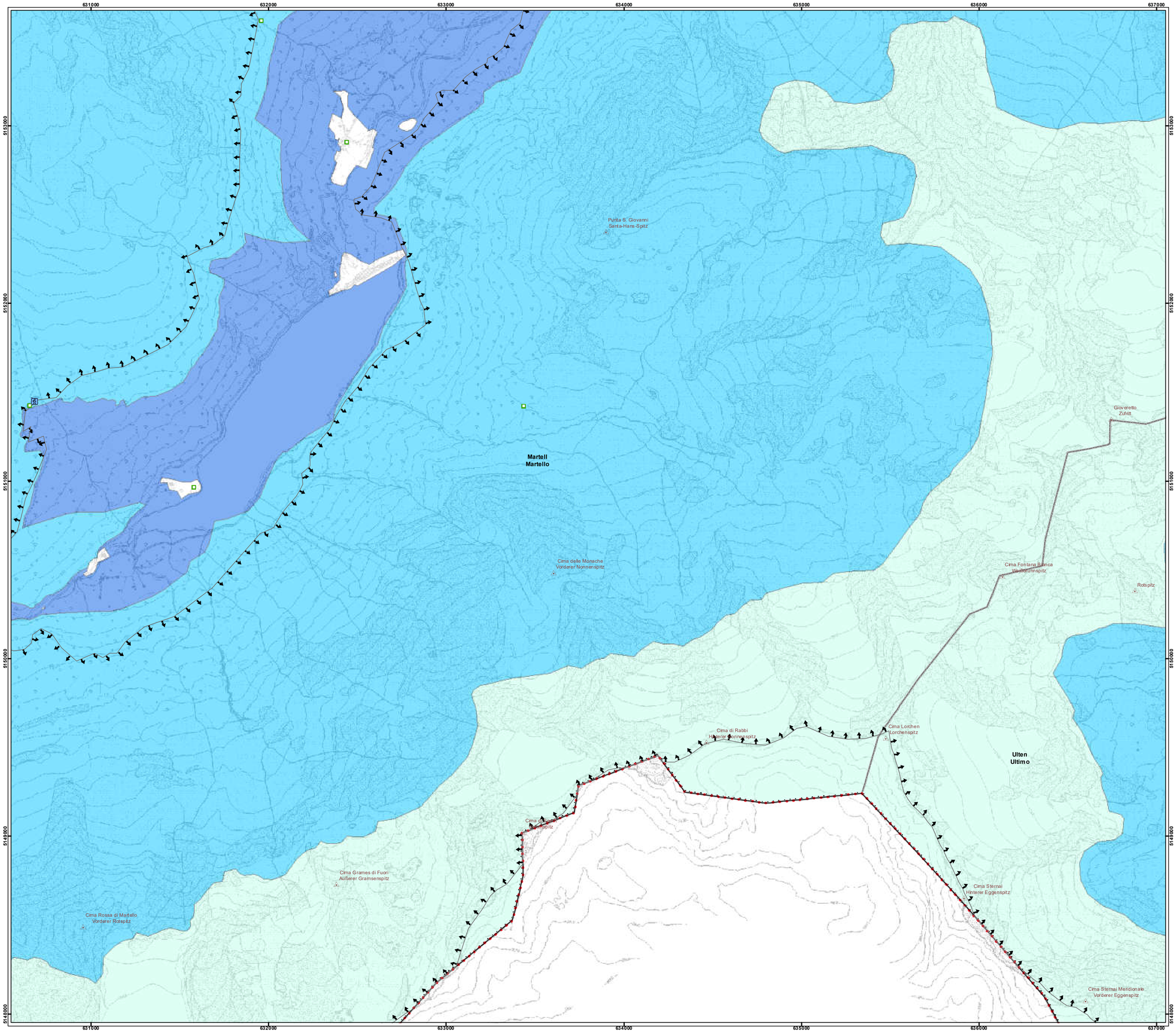

Blatt / Tavola

06050

MAßSTAB / SCALA 1:10.000

0 100 200 400 Meters

Carta tecnica Prov. Aut. di BZ
Technische Grundkarte der Aut. Prov. BZ

BLATTSCHNITT / QUADRO DI UNIONE

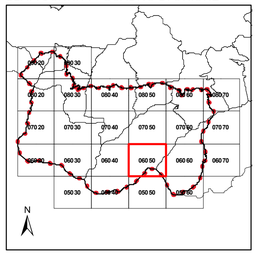

Zonizzazione del Piano del Parco - Zonierung des Parkplans

- Zona A - Riserve integrali / Zone A - Kernzone
- Zona B - Riserve generali orientate / Zone B - Bewahrungszonen
- Zona C - Aree di protezione / Zone C - Übergangsgebiete
- Zona D1 - Aree antropizzate / Zone D1 - von Menschenhand geprägte Zonen
- Zona D2 - Aree sciabili / Zone D2 - Skizonen
- Zona D3 - Aree cave di marmo / Zone D3 - Marmorabbauzonen
- Confine parco nazionale - PAB / Nationalparkgrenze - APB
- Confine N2000 / N2000-Grenze
- Confini comunali / Gemeindegrenzen
- Orografia / Orographie
- Rifugio / Schutzhütte
- Bivacco / Biwak
- Azienda agricola / Landwirtschaftlicher Betrieb
- Patrimonio edilizio alpicolturale / Alm- und weidewirtschaftlicher Baubestand
- Edificio destinato ad abitazione / Wohngebäude

GRUPPO TECNICO DI LAVORO
TECHNISCHE ARBEITSGRUPPE

Servizio competente / Zuständige Ausstelle: Rip. Natura, paesaggio e sviluppo del territorio / Abt. Natur, Landschaft und Raumentwicklung; Servizio sviluppo economico e aree protette; Ente regionale per i servizi all'agricoltura e alle foreste

Responsabile / Verantwortlicher: dott. Flavio Rodeghiero; dott. Angelo Tuella; Dott. Andrea Zanolin

Gruppo di lavoro / Arbeitsgruppe: dott. Frank Walter, dott. Hansjörg Gruber, dott. Roland Maier, dott. Lorenzo Vangelista, dott. Giorgio Zanvettor, dott.ssa Stefania Vitali; dott. Maurizio Bassani, dott. Lorenzo Gallo, dott.ssa Carla Scotti, ing. Maria Rita Cattani, ing. Elena Jelasoni; dott. Andrea Paoli, dott. Daniele Molon, dott. Gianluca Fontana, dott. Giovanni Monno

Coordinatore scientifico parco nazionale dello Stelvio / Wissenschaftlicher Koordinator: dott. Luca Pedrotti

CONSULENTI / BERATER IL PIANO: EY; SUDIOGLATTRO; Montana; SISTEMA; BAUR & PARTNER; ALP STUDIO; POHL + PARTNER

G BZ 1:10.000

CARTA DI ZONIZZAZIONE
ZONIERUNGSKARTE

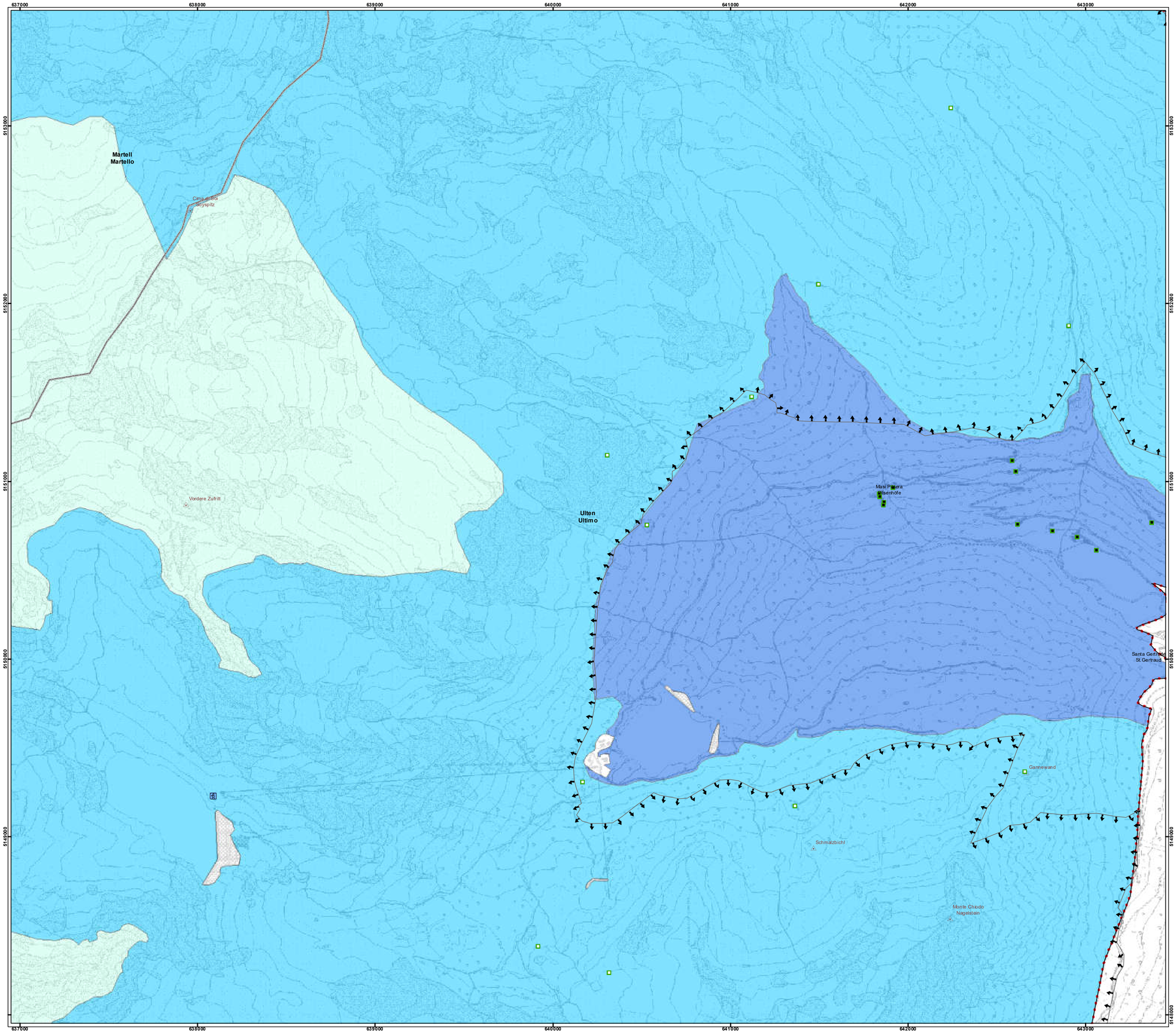

Blatt / Tavola

06060

MAßSTAB / SCALA 1:10.000

0 100 200 400 Meters

Carta tecnica Prov. Aut. di BZ
Technische Grundkarte der Aut. Prov. BZ

BLATTSCHNITT / QUADRO DI UNIONE

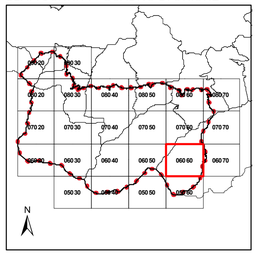

Zonizzazione del Piano del Parco - Zonierung des Parkplans

- Zona A - Riserve integrali / Zone A - Kernzone
- Zona D1 - Aree antropizzate / Zone D1 - von Menschenhand geprägte Zonen
- Zona B - Riserve generali orientate / Zone B - Bewahrungszonen
- Zona D2 - Aree sciabili / Zone D2 - Skizonen
- Zona C - Aree di protezione / Zone C - Übergangsgebiete
- Zona D3 - Aree cave di marmo / Zone D3 - Marmorabbauzonen
- Confine parco nazionale - PAB / Nationalparkgrenze - APB
- Confine N2000 / N2000-Grenze
- Confini comunali / Gemeindegrenzen
- Orografia / Orographie
- Rifugio / Schutzhütte
- Bivacco / Biwak
- Azienda agricola / Landwirtschaftlicher Betrieb
- Patrimonio edilizio alpicolturale / Alm- und weidewirtschaftlicher Baubestand
- Edificio destinato ad abitazione / Wohngebäude

GRUPPO TECNICO DI LAVORO
TECHNISCHE ARBEITSGRUPPE

Servizio competente / Zuständige Amtsstelle	Ripr. Natura, paesaggio e sviluppo del territorio / Abt. Natur, Landschaft und Raumentwicklung	Servizio sviluppo sostenibile e aree protette	Ente regionale per i servizi all'agricoltura e alle foreste
Responsabile / Verantwortlicher	dott. Hans Wieser	dott. Angelo Tuella	Dott. Alberto Zanolin
Gruppo di lavoro / Arbeitsgruppe	arch. Frank Walter dott. Hansjörg Gamper dott. Roland Maier dott. Lorenzo Vangelista dott. Giorgio Zanvettor dott. Luca Stefanini Tonelli	dott. Maurizio Bonani dott. Lorenzo Dalla Costa dott. Alberto Rinaldi Cattani ing. Ilaria Jacobsen	dott. Andrea Paoli dott. Daniele Martini dott. Giovanni Filippi dott. Giovanni Moro
Coordinazione scientifica parco nazionale dello Stelvio / Wissenschaftlicher Koordinator	dott. Luca Pedrotti		

CONSULENTI / BERATERGESELLSCHAFTEN

EY · SUDIOQUATTRO · Montana · SISTEMA · BAUR & PARTNER · ALP STUDIO · POHL + PARTNER

AUTONOME PROVINZ BOZEN SÜDTIROL · PROVINCIA AUTONOMA DI BOLZANO ALTO ADIGE · Provincia Autonoma di Trento · Regione Lombardia

NATIONAL PARK STILFSER JOCH
PARCO NAZIONALE DELLO STELVIO

PIANO DEL PARCO NAZIONALE DELLO STELVIO
NATIONALPARKPLAN STILFSER JOCH

G BZ 1:10.000

CARTA DI ZONIZZAZIONE
ZONIERUNGSKARTE

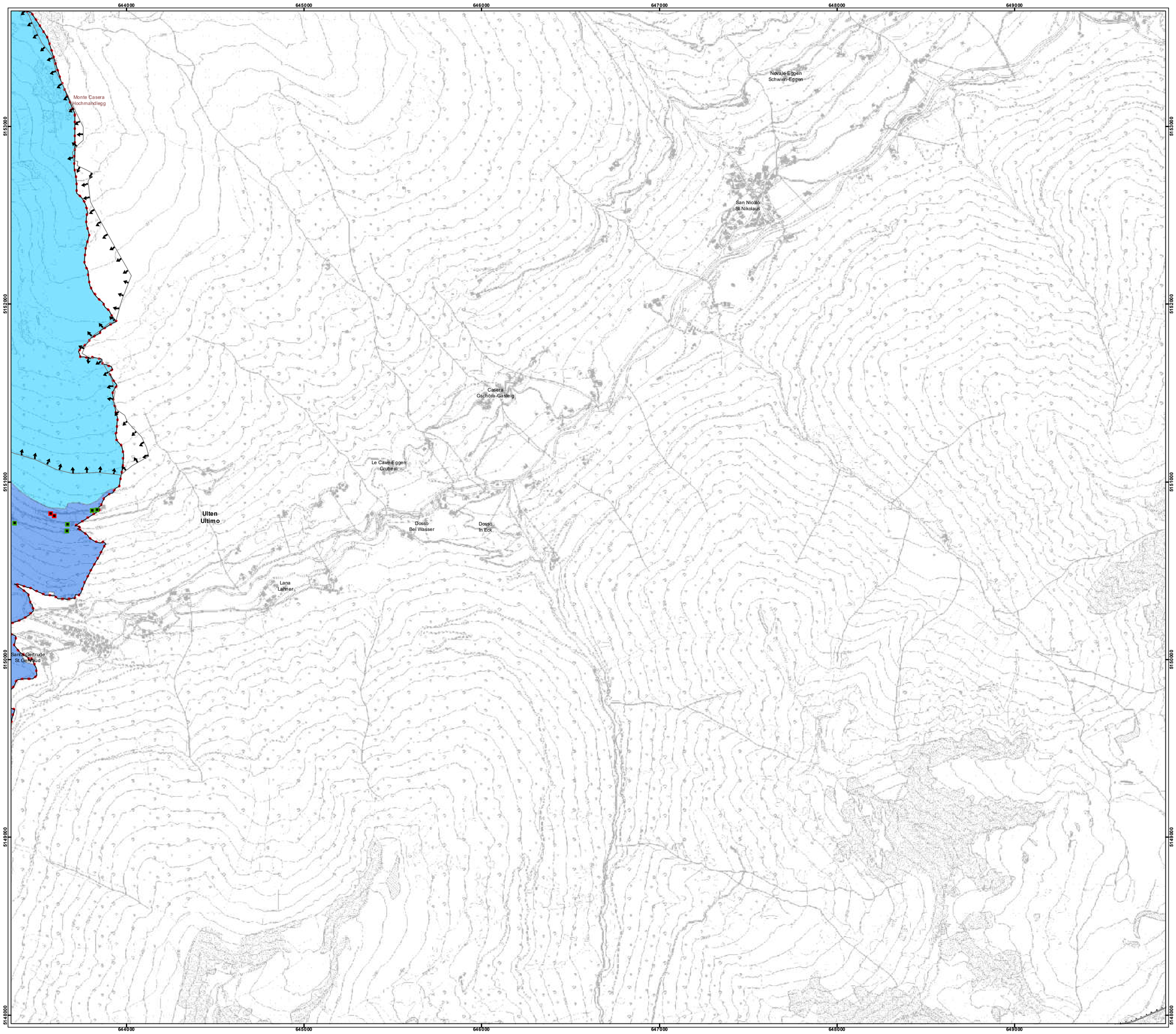

Blatt / Tavola

06070

MAßSTAB / SCALA 1:10.000

0 100 200 400 Meters

Carta tecnica Prov. Aut. di BZ
Technische Grundkarte der Aut. Prov. BZ

BLATTSCHNITT / QUADRO DI UNIONE

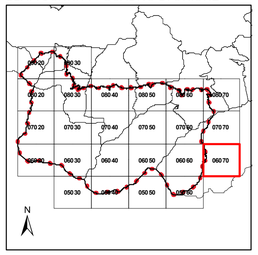

Zonizzazione del Piano del Parco - Zonierung des Parkplans

- Zona A - Riserve integrali / Zone A - Kernzone
- Zona B - Riserve generali orientate / Zone B - Bewahrungszonen
- Zona C - Aree di protezione / Zone C - Übergangsgebiete
- Zona D1 - Aree antropizzate / Zone D1 - von Menschenhand geprägte Zonen
- Zona D2 - Aree sciabili / Zone D2 - Skizonen
- Zona D3 - Aree cave di marmo / Zone D3 - Marmorabbauzonen
- Confine parco nazionale - PAB / Nationalparkgrenze - APB
- Confine N2000 / N2000-Grenze
- Confini comunali / Gemeindegrenzen
- Orografia / Orographie
- Rifugio / Schutzhütte
- Bivacco / Biwak
- Azienda agricola / Landwirtschaftlicher Betrieb
- Patrimonio edilizio alpicolturale / Alm- und weidewirtschaftlicher Baubestand
- Edificio destinato ad abitazione / Wohngebäude

GRUPPO TECNICO DI LAVORO
TECHNISCHE ARBEITSGRUPPE

Servizio competente / Zuständige Amtsstelle: Ripr. Natura, paesaggio e sviluppo del territorio / Abt. Natur, Landschaft und Raumentwicklung; Servizio sviluppo economico e aree protette; Ente regionale per i servizi all'agricoltura e alle foreste

Responsabile / Verantwortlicher: [illegible]; [illegible]; [illegible]

Gruppo di lavoro / Arbeitsgruppe: [illegible]

Coordinazione scientifica parco nazionale dello Stelvio / Wissenschaftliche Koordination Nationalpark Stilfser Joch: [illegible]

CONSULENTI / BERATER UND PLANUNG: EY; STUDIOQUATTRO; Montana; SISTEMA; BAUR & PARTNER; ALP STUDIO srl; POHL + PARTNER

PIANO DEL PARCO NAZIONALE DELLO STELVIO

NATIONALPARKPLAN STILFSER JOCH

G BZ 1:10.000

CARTA DI ZONIZZAZIONE
ZONIERUNGSKARTE

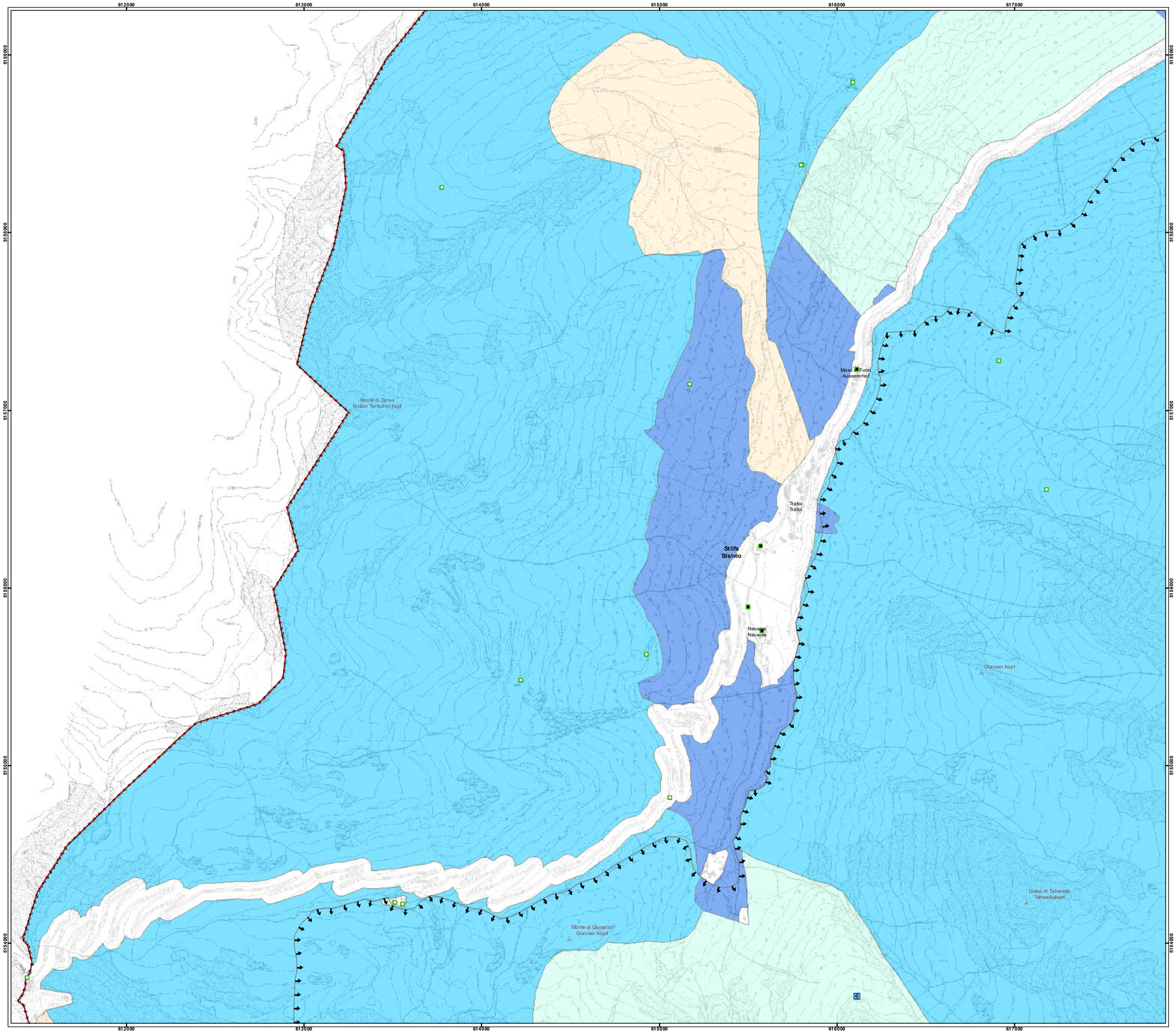

Blatt / Tavola

07020

MAßSTAB / SCALA 1:10.000

0 100 200 400 Meters

BLATTSCHNITT / QUADRO DI UNIONE

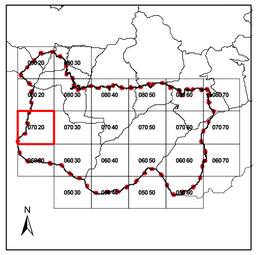

Carta tecnica Prov. Aut. di BZ
Technische Grundkarte der Aut. Prov. BZ

Zonizzazione del Piano del Parco - Zonierung des Parkplans

- Zona A - Riserve integrali / Zone A - Kernzone
- Zona B - Riserve generali orientate / Zone B - Bewahrungszonen
- Zona C - Aree di protezione / Zone C - Übergangsgebiete
- Zona D1 - Aree antropizzate / Zone D1 - von Menschenhand geprägte Zonen
- Zona D2 - Aree sciabili / Zone D2 - Skizonen
- Zona D3 - Aree cave di marmo / Zone D3 - Marmorabbauzonen
- Confine parco nazionale - PAB / Nationalparkgrenze - APB
- Confine N2000 / N2000-Grenze
- Confini comunali / Gemeindegrenzen
- Orografia / Orographie
- Rifugio / Schutzhütte
- Bivacco / Biwak
- Azienda agricola / Landwirtschaftlicher Betrieb
- Patrimonio edilizio alpicolturale / Alm- und weidewirtschaftlicher Baubestand
- Edificio destinato ad abitazione / Wohngebäude

GRUPPO TECNICO DI LAVORO
TECHNISCHE ARBEITSGRUPPE

Servizio competente / Zuständige Amtsstelle: Ripr. Natura, paesaggio e sviluppo del territorio / Abt. Natur, Landschaft und Raumentwicklung

Responsabile / Verantwortlicher: dott. Flavio Rodeghiero

Gruppo di lavoro / Arbeitsgruppe: dott. Flavio Walder; dott. Hansjörg Gruber; dott. Roland Mair; dott. Lorenzo Vangelista; dott. Giorgio Zanvettor; dott.ssa Stefania Tirelli

Servizio sviluppo economico e aree protette: dott. Angelo Tuella

Ente regionale per i servizi all'agricoltura e alle foreste: dott. Andrea Zanolin

dott. Fabio Pedri; dott. Manfredo Molon; dott. Clemente Fumagalli; dott. Giovanni Monno

Coordinazione scientifica parco nazionale dello Stelvio / Wissenschaftliche Koordination

dott. Luca Pedrotti

CONSULENTI / BERATER IL PIANO / DES PLANES

EY

SUDIOQUATTRO

Montana

SISTEMA

BAUR & PARTNER

ALP STUDIO

POHL + PARTNER

AUTONOME PROVINZ BOZEN SÜDTIROL / PROVINCIA AUTONOMA DI BOLZANO ALTO ADIGE

Provincia Autonoma di Trento

Regione Lombardia

NATIONAL PARK STILFSER JOCH
PARCO NAZIONALE DELLO STELVIO

PIANO DEL PARCO NAZIONALE DELLO STELVIO

NATIONALPARKPLAN STILFSER JOCH

G BZ 1:10.000

CARTA DI ZONIZZAZIONE
ZONIERUNGSKARTE

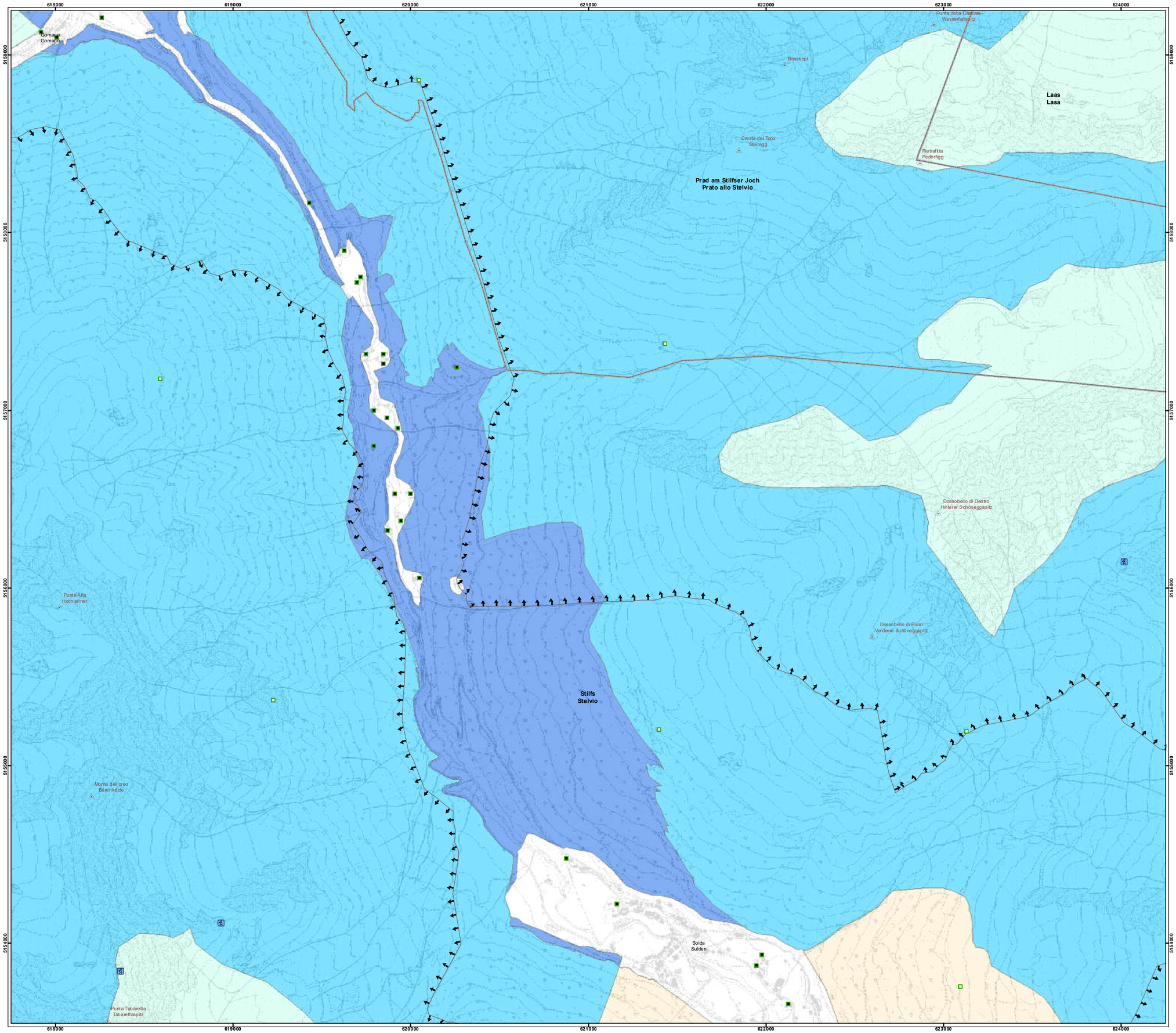

Blatt / Tavola

07030

MAßSTAB / SCALA 1:10.000

0 100 200 400 Meters

Carta tecnica Prov. Aut. di BZ
Technische Grundkarte der Aut. Prov. BZ

BLATTSCHNITT / QUADRO DI UNIONE

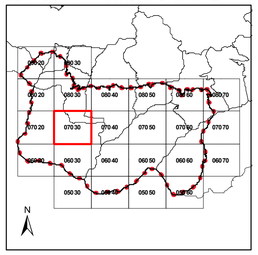

Zonizzazione del Piano del Parco - Zonierung des Parkplans

- Zona A - Riserve integrali / Zone A - Kernzone
- Zona B - Riserve generali orientate / Zone B - Bewahrungszonen
- Zona C - Aree di protezione / Zone C - Übergangsgebiete
- Zona D1 - Aree antropizzate / Zone D1 - von Menschenhand geprägte Zonen
- Zona D2 - Aree sciabili / Zone D2 - Skizonen
- Zona D3 - Aree cave di marmo / Zone D3 - Marmorabbauzonen
- Confine parco nazionale - PAB / Nationalparkgrenze - APB
- Confine N2000 / N2000-Grenze
- Confini comunali / Gemeindegrenzen
- Orografia / Orographie
- Rifugio / Schutzhütte
- Bivacco / Biwak
- Azienda agricola / Landwirtschaftlicher Betrieb
- Patrimonio edilizio alpicolturale / Alm- und weidewirtschaftlicher Baubestand
- Edificio destinato ad abitazione / Wohngebäude

GRUPPO TECNICO DI LAVORO
TECHNISCHE ARBEITSGRUPPE

Servizio competente / Zuständige Amtsstelle: Ripr. Natura, paesaggio e sviluppo del territorio / Abt. Natur, Landschaft und Raumentwicklung; Servizio sviluppo sostenibile e aree protette; Ente regionale per i servizi all'agricoltura e alle foreste

Responsabile / Verantwortlicher: [illegible]; [illegible]; [illegible]

Gruppo di lavoro / Arbeitsgruppe: [illegible]

Coordinatore scientifico parco nazionale dello Stelvio / Wissenschaftlicher Koordinator: [illegible]

COLLABORI / MITARBEITER: EY, SUDIOGLATTO, Montana, SISTEMA, BAUR & PARTNER, ALPSTUDIO, POHL + PARTNER

AUTONOME PROVINZ BOZEN SÜDTIROL / PROVINCIA AUTONOMA DI BOLZANO ALTO ADIGE / Provincia Autonoma di Trento / Regione Lombardia

NATIONAL PARK STILFSER JOCH / PARCO NAZIONALE DELLO STELVIO

PIANO DEL PARCO NAZIONALE DELLO STELVIO
NATIONALPARKPLAN STILFSER JOCH

G BZ 1:10.000

CARTA DI ZONIZZAZIONE
ZONIERUNGSKARTE

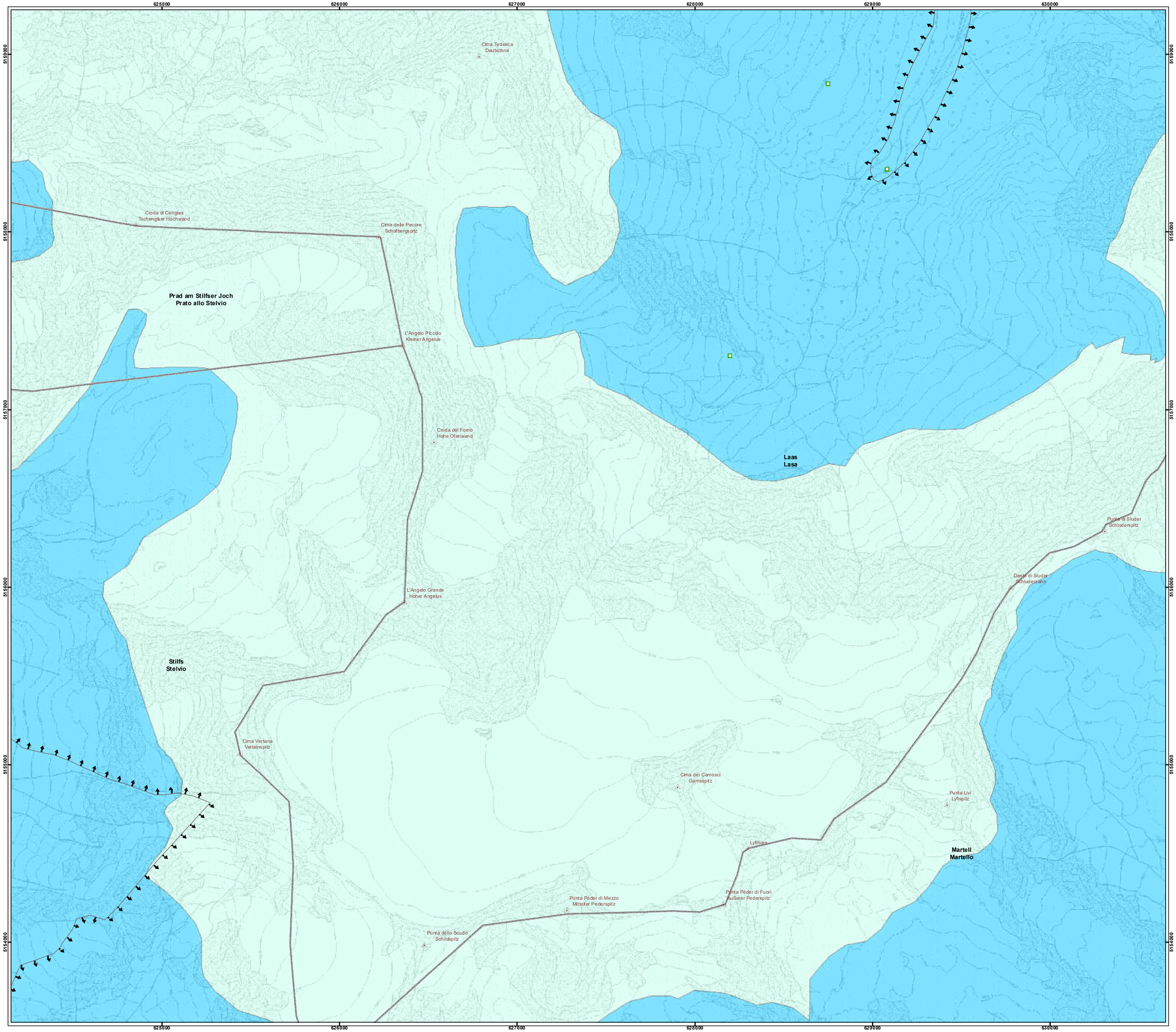

BLATTSCHNITT / QUADRO DI UNIONE

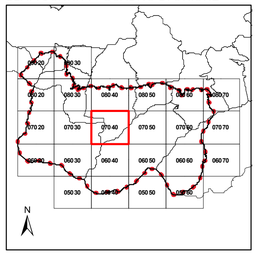

Blatt / Tavola

07040

MAßSTAB / SCALA 1:10.000

0 100 200 400 Meters

Carta tecnica Prov. Aut. di BZ
Technische Grundkarte der Aut. Prov. BZ

Zonizzazione del Piano del Parco - Zonierung des Parkplans

- Zona A - Riserve integrali / Zone A - Kernzone
- Zona B - Riserve generali orientate / Zone B - Bewahrungszonen
- Zona C - Aree di protezione / Zone C - Übergangsgebiete
- Zona D1 - Aree antropizzate / Zone D1 - von Menschenhand geprägte Zonen
- Zona D2 - Aree sciabili / Zone D2 - Skizonen
- Zona D3 - Aree cave di marmo / Zone D3 - Marmorabbauzonen
- Confine parco nazionale - PAB / Nationalparkgrenze - APB
- Confine N2000 / N2000-Grenze
- Confini comunali / Gemeindegrenzen
- Orografia / Orographie
- Rifugio / Schutzhütte
- Bivacco / Biwak
- Azienda agricola / Landwirtschaftlicher Betrieb
- Patrimonio edilizio alpicolturale / Alm- und weidewirtschaftlicher Baubestand
- Edificio destinato ad abitazione / Wohngebäude

GRUPPO TECNICO DI LAVORO
TECHNISCHE ARBEITSGRUPPE

Servizio competente / Zuständige Amtsstelle	Ripr. Natura, paesaggio e sviluppo del territorio / Abt. Natur, Landschaft und Raumentwicklung	Servizio sviluppo sostenibile e aree protette	Ente regionale per i servizi all'agricoltura e alle foreste
Responsabile / Verantwortlicher	dott. Hans Kostner	dott. Angelo Tuella	Dott. Andrea Zanoner
Gruppo di lavoro / Arbeitsgruppe	arch. Frank Walter dott. Hansjörg Gamper dott. Roland Maier dott. Lorenzo Mayr jr. dott. Giorgio Zanvettor dr. Erica Stefanie Waldes	dott. Michele Bonani dott. Lorenzo Dalla Costa ing. Maria Rita Dellantonio ing. Elena Jelassi	Arch. Andrea Paoli dott. Manfredo Molon dr. Gerardo Fumai dott. Giovanni Morra
Coordinatore scientifico parco nazionale dello Stelvio / Wissenschaftlicher Koordinator	Arch. L. Ch. Hubert		

COLLABORATORI / MITARBEITER

EY · STUDIOQUATTRO · Montana · SISTEMA · BAUR & PARTNER · ALP STUDIO · POHL + PARTNER

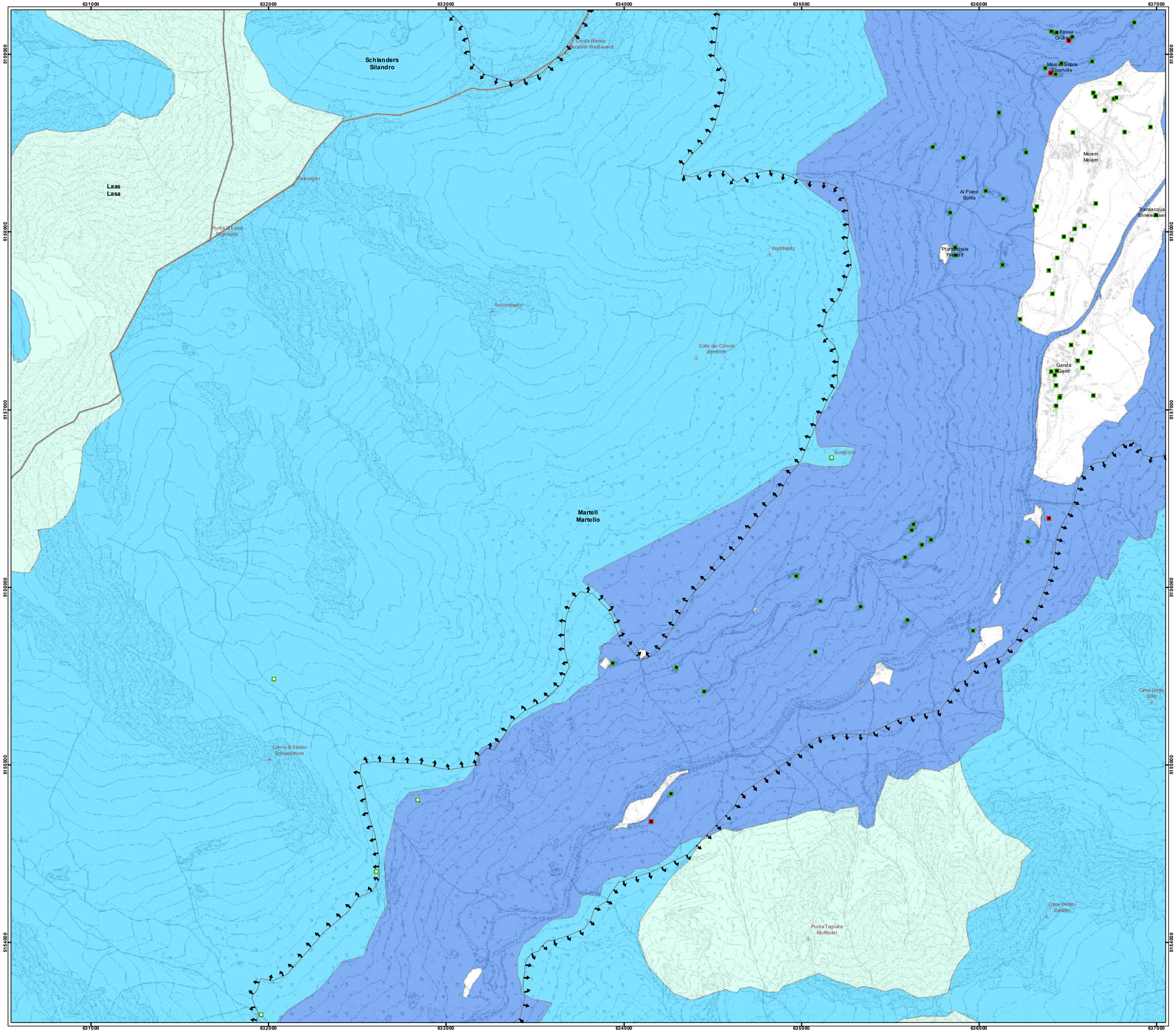

BLATTSCHNITT / QUADRO DI UNIONE

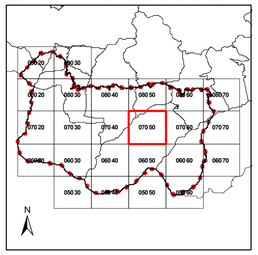

Blatt / Tavola

07050

MAßSTAB / SCALA 1:10.000

0 100 200 400 Meters

Carta tecnica Prov. Aut. di BZ
Technische Grundkarte der Aut. Prov. BZ

Zonizzazione del Piano del Parco - Zonierung des Parkplans

- Zona A - Riserve integrali / Zone A - Kernzone
- Zona B - Riserve generali orientate / Zone B - Bewahrungszonen
- Zona C - Aree di protezione / Zone C - Übergangsgebiete
- Zona D1 - Aree antropizzate / Zone D1 - von Menschenhand geprägte Zonen
- Zona D2 - Aree sciabili / Zone D2 - Skizonen
- Zona D3 - Aree cave di marmo / Zone D3 - Marmorabbauzonen
- Confine parco nazionale - PAB / Nationalparkgrenze - APB
- Confine N2000 / N2000-Grenze
- Confini comunali / Gemeindegrenzen
- Orografia / Orographie
- Rifugio / Schutzhütte
- Bivacco / Biwak
- Azienda agricola / Landwirtschaftlicher Betrieb
- Patrimonio edilizio alpicolturale / Alm- und weidewirtschaftlicher Baubestand
- Edificio destinato ad abitazione / Wohngebäude

GRUPPO TECNICO DI LAVORO
TECHNISCHE ARBEITSGRUPPE

Servizio competente / Zuständige Amtsstelle: Rip. Natura, paesaggio e sviluppo del territorio / Abt. Natur, Landschaft und Raumentwicklung

Responsabile / Verantwortlicher: dott. Flavio Ruffini

Gruppo di lavoro / Arbeitsgruppe: arch. Frank Walter; dott. Hansjörg Gruber; dott. Roland Meier; dott. Lorenzo Mengoni; dott. Giorgio Zanvettor; dott. Jessica Gaudenzi; dott. Chiara Jelussi

Servizio sviluppo sostenibile e aree protette

Ente regionale per i servizi all'agricoltura e alle foreste

Coordinazione scientifica parco nazionale dello Stelvio / Wissenschaftlicher Koordinator: dott. Luca Pedrotti

CONSULENTI / BERATER IL PIANO: EY, SUDIOQUATTRO, Montana, SISTEMA, BAUR & PARTNER, ALPSTUDIO, POHL + PARTNER

G BZ 1:10.000

CARTA DI ZONIZZAZIONE
ZONIERUNGSKARTE

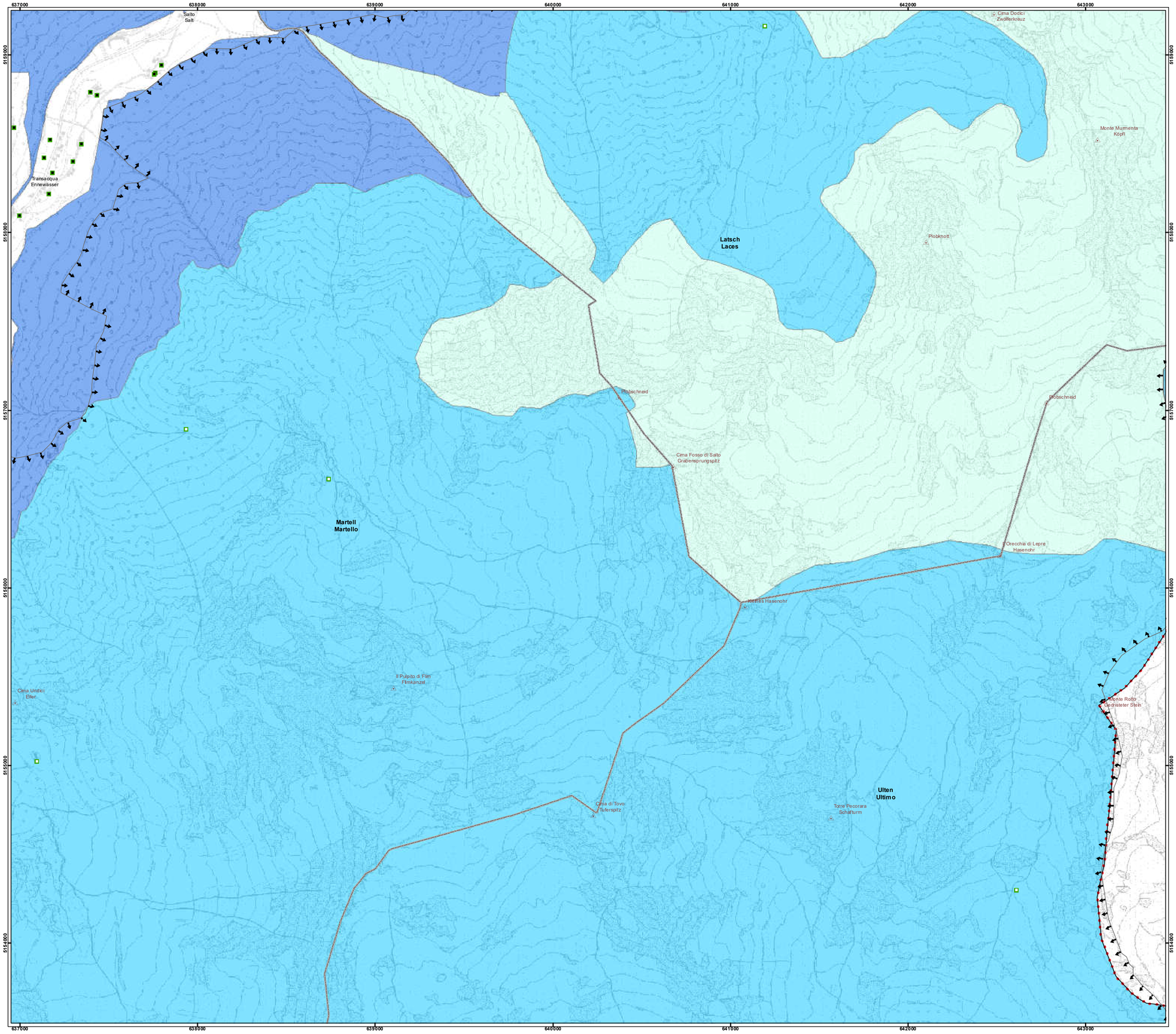

Blatt / Tavola

07060

MAßSTAB / SCALA 1:10.000

0 100 200 400 Meters

Carta tecnica Prov. Aut. di BZ
Technische Grundkarte der Aut. Prov. BZ

BLATTSCHNITT / QUADRO DI UNIONE

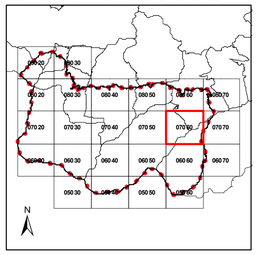

Zonizzazione del Piano del Parco - Zonierung des Parkplans

- Zona A - Riserve integrali / Zone A - Kernzone
- Zona B - Riserve generali orientate / Zone B - Bewahrungszonen
- Zona C - Aree di protezione / Zone C - Übergangsgebiete
- Zona D1 - Aree antropizzate / Zone D1 - von Menschenhand geprägte Zonen
- Zona D2 - Aree sciabili / Zone D2 - Skizonen
- Zona D3 - Aree cave di marmo / Zone D3 - Marmorabbauzonen
- Confine parco nazionale - PAB / Nationalparkgrenze - APB
- Confine N2000 / N2000-Grenze
- Confini comunali / Gemeindegrenzen
- Orografia / Orographie
- Rifugio / Schutzhütte
- Bivacco / Biwak
- Azienda agricola / Landwirtschaftlicher Betrieb
- Patrimonio edilizio alpicolturale / Alm- und weidewirtschaftlicher Baubestand
- Edificio destinato ad abitazione / Wohngebäude

GRUPPO TECNICO DI LAVORO
TECHNISCHE ARBEITSGRUPPE

Servizio competente / Zuständige Abteilung: Ripr. Natura, paesaggio e sviluppo del territorio / Abt. Natur, Landschaft und Raumentwicklung; Servizio sviluppo sostenibile e aree protette; Ente regionale per i servizi all'agricoltura e alle foreste

Responsabile / Verantwortlicher: [illegible]

Gruppo di lavoro / Arbeitsgruppe: [illegible]

Coordinatore scientifico parco nazionale dello Stelvio / Wissenschaftlicher Koordinator: [illegible]

CONSULENTI / BERATER: EY, SUDIOQUATTRO, Montana, SISTEMA, BAUR & PARTNER, ALP STUDIO, POHL + PARTNER

AUTONOME PROVINZ BOZEN SÜDTIROL / PROVINCIA AUTONOMA DI BOLZANO ALTO ADIGE / Provincia Autonoma di Trento / Regione Lombardia

NATIONAL PARK STILFSER JOCH
PARCO NAZIONALE DELLO STELVIO

PIANO DEL PARCO NAZIONALE DELLO STELVIO
NATIONALPARKPLAN STILFSER JOCH

G BZ 1:10.000

CARTA DI ZONIZZAZIONE
ZONIERUNGSKARTE

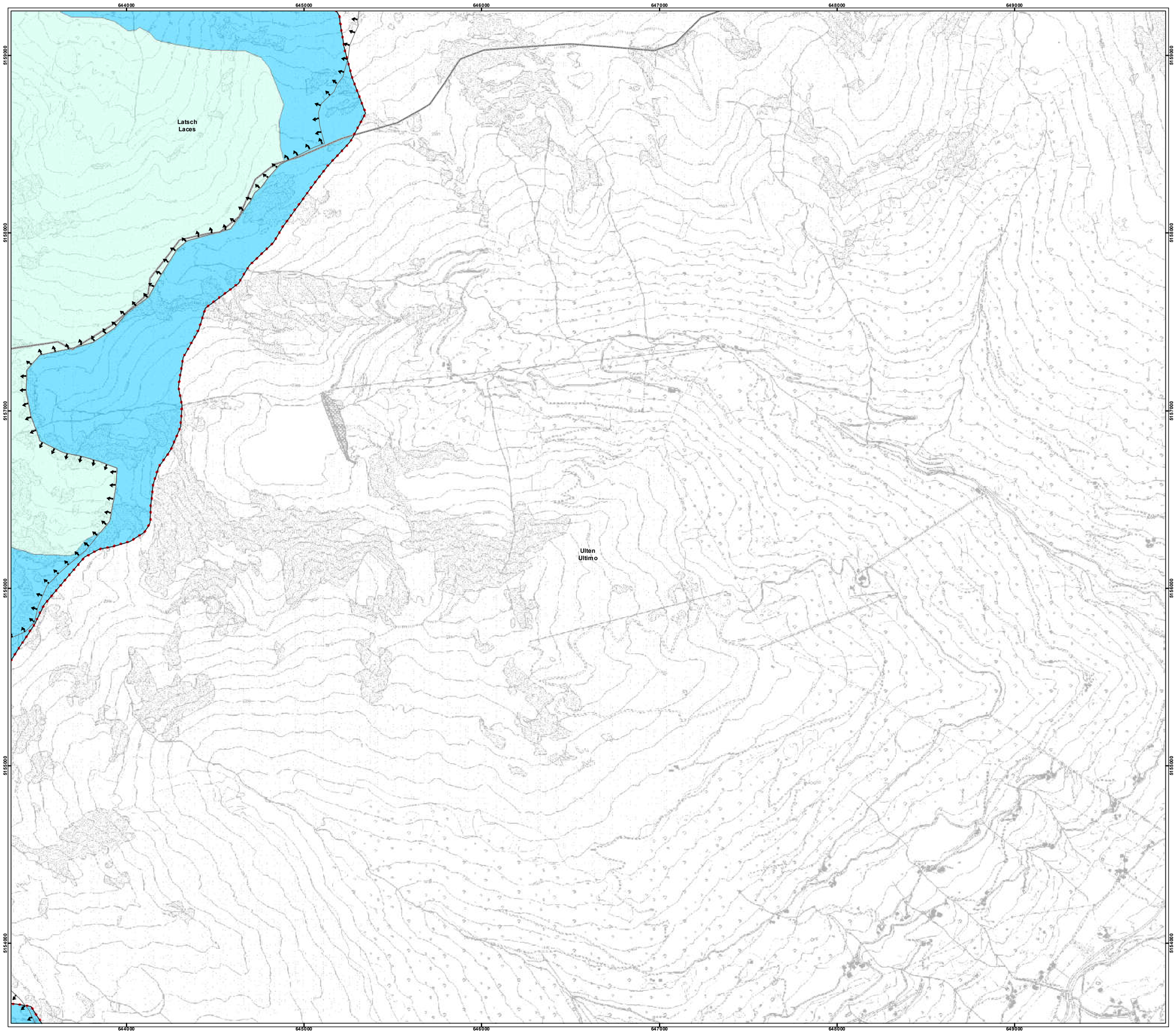

Blatt / Tavola

07070

MAßSTAB / SCALA 1:10.000

0 100 200 400 Meters

Carta tecnica Prov. Aut. di BZ
Technische Grundkarte der Aut. Prov. BZ

BLATTSCHNITT / QUADRO DI UNIONE

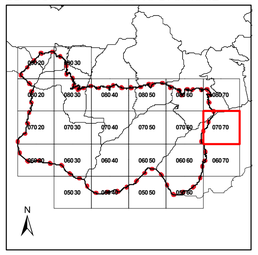

Zonizzazione del Piano del Parco - Zonierung des Parkplans

- Zona A - Riserve integrali / Zone A - Kernzone
- Zona B - Riserve generali orientate / Zone B - Bewahrungszonen
- Zona C - Aree di protezione / Zone C - Übergangsgebiete
- Zona D1 - Aree antropizzate / Zone D1 - von Menschenhand geprägte Zonen
- Zona D2 - Aree sciabili / Zone D2 - Skizonen
- Zona D3 - Aree cave di marmo / Zone D3 - Marmorabbauzonen
- Confine parco nazionale - PAB / Nationalparkgrenze - APB
- Confine N2000 / N2000-Grenze
- Confini comunali / Gemeindegrenzen
- Orografia / Orographie
- Rifugio / Schutzhütte
- Bivacco / Biwak
- Azienda agricola / Landwirtschaftlicher Betrieb
- Patrimonio edilizio alpicolturale / Alm- und weidewirtschaftlicher Baubestand
- Edificio destinato ad abitazione / Wohngebäude

GRUPPO TECNICO DI LAVORO
TECHNISCHE ARBEITSGRUPPE

Servizio competente / Zuständige Amtsstelle	Rip. Natura, paesaggio e sviluppo del territorio / Abt. Natur, Landschaft und Raumentwicklung	Servizio sviluppo sostenibile e aree protette	Ente regionale per i servizi all'agricoltura e alle foreste
Responsabile / Verantwortlicher	[illegible]	dott. [illegible]	[illegible]
Gruppo di lavoro / Arbeitsgruppe	arch. Frank Walter dott. Hansjörg Gruber dott. Roland Meier dott. Lorenzo Vangelista dott. Giorgio Zanvettor dr. Jessica Stefanie Walder	dr. Michele Bonani dott. Lorenzo Dini dr. Ivo Della Scala ing. Mario Rita Gottardi ing. Dario Jacobsen	dott. Andrea Paoli dott. Manuel Molon dr. Daniele Fondelli dott. Giovanni Moro
Coordinazione scientifica parco nazionale dello Stelvio / Wissenschaftlicher Koordinator	dott. Luca Pedrotti		

ORARIGLIONI
TECHNISCHE ÜBERSETZUNG

EY · SUDIOGLATTRO · Montana · SISTEMA · BAUR & PARTNER · ALP STUDIO · POHL + PARTNER

NATIONAL PARK STILFSER JOCH
PARCO NAZIONALE DELLO STELVIO

PIANO DEL PARCO NAZIONALE DELLO STELVIO

NATIONALPARKPLAN STILFSER JOCH

G BZ 1:10.000

CARTA DI ZONIZZAZIONE
ZONIERUNGSKARTE

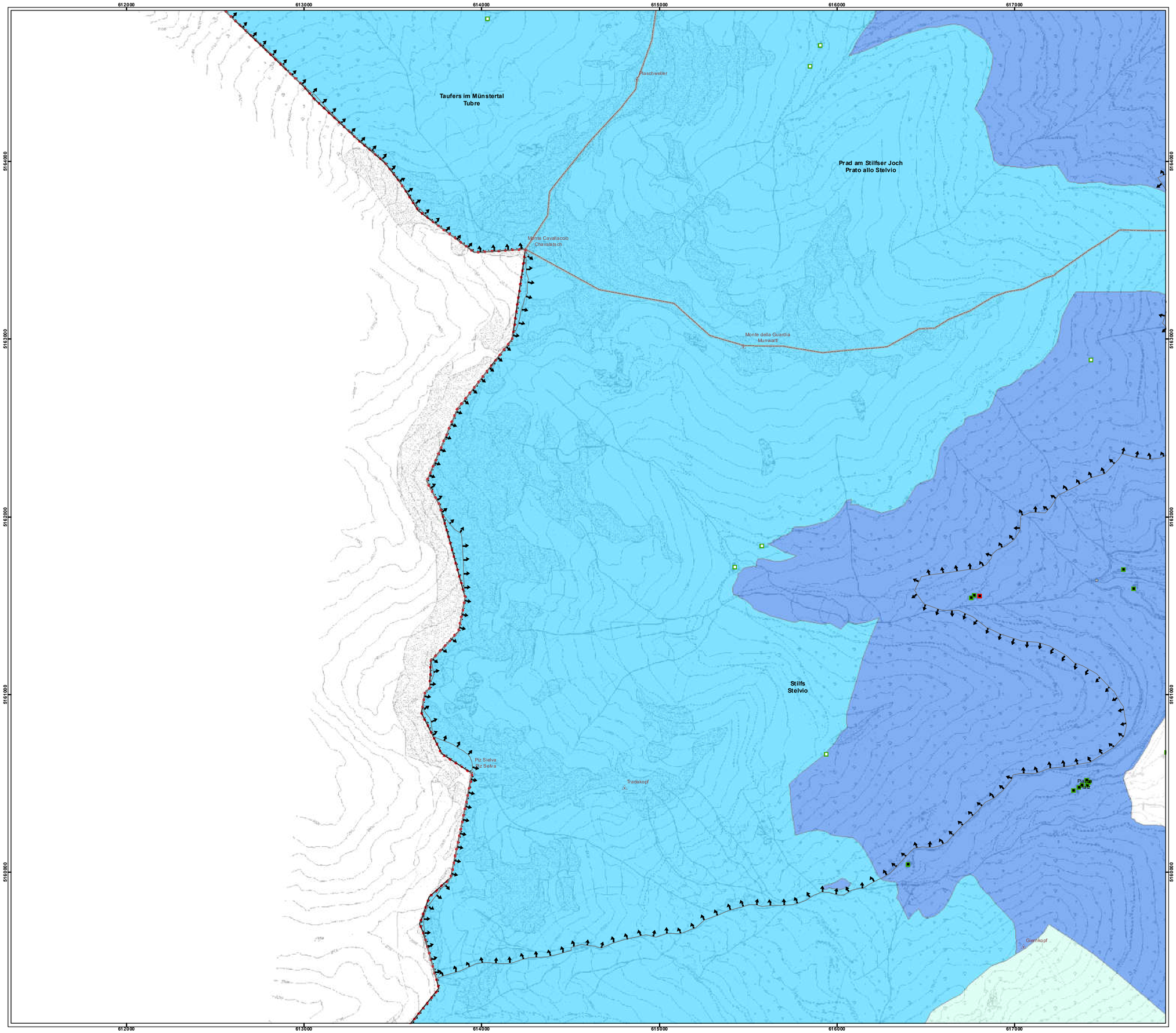

BLATTSCHNITT / QUADRO DI UNIONE

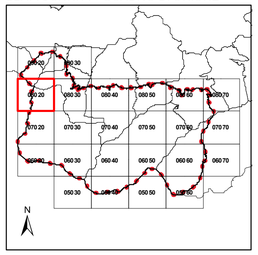

Blatt / Tavola

08020

MAßSTAB / SCALA 1:10.000

0 100 200 400 Meters

Carta tecnica Prov. Aut. di BZ
Technische Grundkarte der Aut. Prov. BZ

Zonizzazione del Piano del Parco - Zonierung des Parkplans

- Zona A - Riserve integrali / Zone A - Kernzone
- Zona B - Riserve generali orientate / Zone B - Bewahrungszonen
- Zona C - Aree di protezione / Zone C - Übergangsgebiete
- Zona D1 - Aree antropizzate / Zone D1 - von Menschenhand geprägte Zonen
- Zona D2 - Aree sciabili / Zone D2 - Skizonen
- Zona D3 - Aree cave di marmo / Zone D3 - Marmorabbauzonen
- Confine parco nazionale - PAB / Nationalparkgrenze - APB
- Confine N2000 / N2000-Grenze
- Confini comunali / Gemeindegrenzen
- Orografia / Orographie
- Rifugio / Schutzhütte
- Bivacco / Biwak
- Azienda agricola / Landwirtschaftlicher Betrieb
- Patrimonio edilizio alpicolturale / Alm- und weidewirtschaftlicher Baubestand
- Edificio destinato ad abitazione / Wohngebäude

GRUPPO TECNICO DI LAVORO
TECHNISCHE ARBEITSGRUPPE

Servizio competente / Zuständige Amtsstelle	Ripr. Natura, paesaggio e sviluppo del territorio / Abt. Natur, Landschaft und Raumentwicklung	Servizio sviluppo sostenibile e aree protette	Ente regionale per i servizi all'agricoltura e alle foreste
Responsabile / Verantwortlicher	dott. Hans Kostner	dott. Angelo Tuella	Dott. Andrea Zanoner
Gruppo di lavoro / Arbeitsgruppe	arch. Frank Walter dott. Hansjörg Gruber dott. Roland Maier dott. Lorenzo Vangelista dott. Giorgio Zanvettor dott. Luca Stefanini Vitali	dott. Maurizio Bonani dott. Valentino Cattani dott. Claudio Scotti ing. Maria Rita Gottardi ing. Elena Jelassi	dott. Andrea Paoli dott. Manuela Martini dott. Clemente Fontana dott. Giovanni Morra
Coordinazione scientifica parco nazionale dello Stelvio / Wissenschaftlicher Koordinator	dott. Luca Pedrotti		

CONSULENTI / BERATERBÜRO

EY · SUDIOGLATTRO · Montana · SISTEMA · BAUR & PARTNER · ALP STUDIO · POHL + PARTNER

G BZ 1:10.000

CARTA DI ZONIZZAZIONE
ZONIERUNGSKARTE

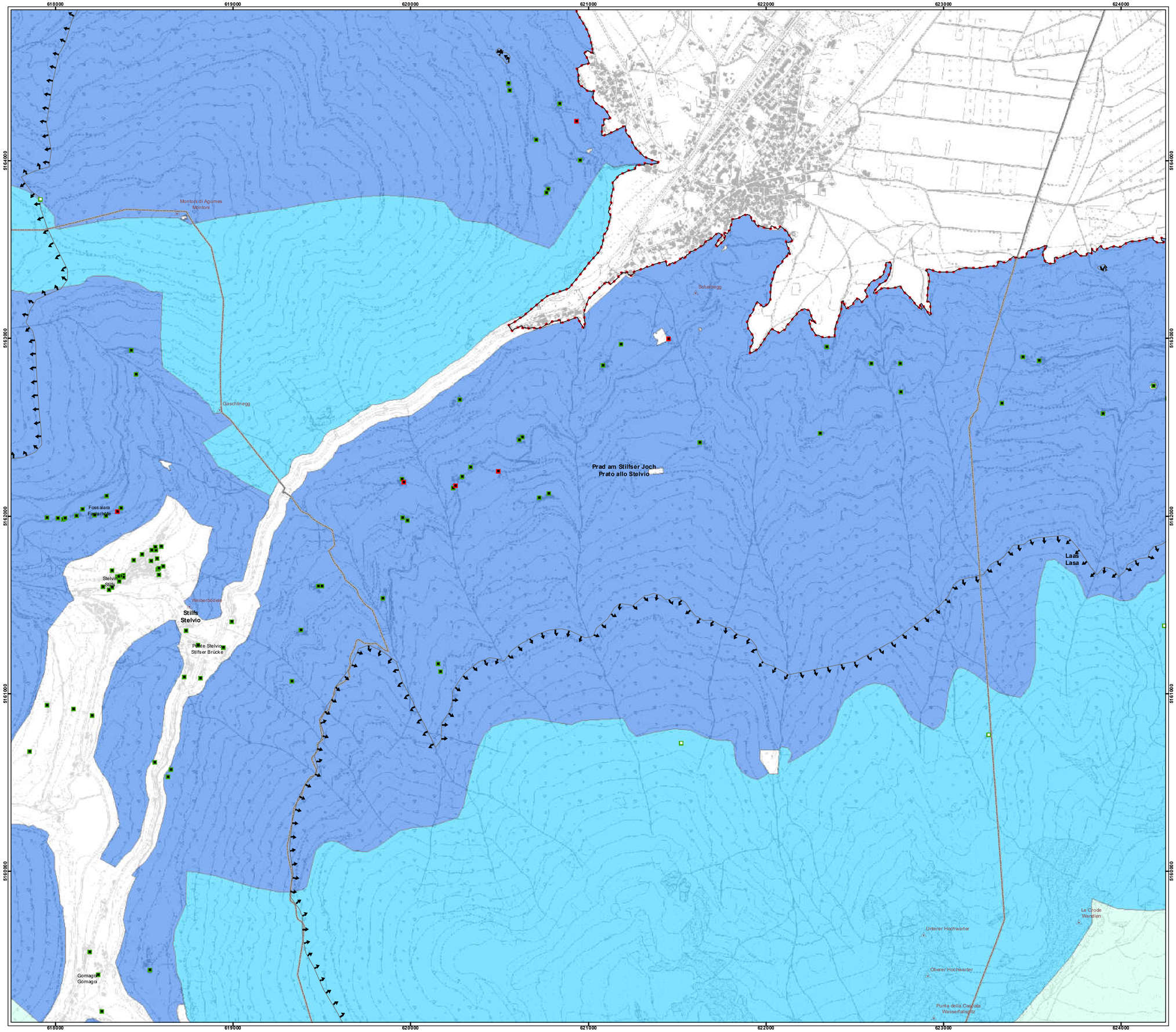

BLATTSCHNITT / QUADRO DI UNIONE

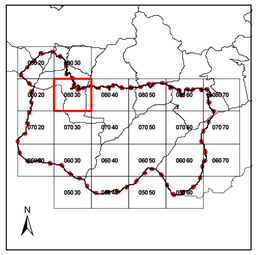

Blatt / Tavola

08030

MAßSTAB / SCALA 1:10.000

0 100 200 400 Meters

Carta tecnica Prov. Aut. di BZ
Technische Grundkarte der Aut. Prov. BZ

Zonizzazione del Piano del Parco - Zonierung des Parkplans

- Zona A - Riserve integrali / Zone A - Kernzone
- Zona B - Riserve generali orientate / Zone B - Bewahrungszonen
- Zona C - Aree di protezione / Zone C - Übergangsgebiete
- Zona D1 - Aree antropizzate / Zone D1 - von Menschenhand geprägte Zonen
- Zona D2 - Aree sciabili / Zone D2 - Skizonen
- Zona D3 - Aree cave di marmo / Zone D3 - Marmorabbauzonen
- Confine parco nazionale - PAB / Nationalparkgrenze - APB
- Confine N2000 / N2000-Grenze
- Confini comunali / Gemeindegrenzen
- Orografia / Orographie
- Rifugio / Schutzhütte
- Bivacco / Biwak
- Azienda agricola / Landwirtschaftlicher Betrieb
- Patrimonio edilizio alpicolturale / Alm- und weidewirtschaftlicher Baubestand
- Edificio destinato ad abitazione / Wohngebäude

GRUPPO TECNICO DI LAVORO
TECHNISCHE ARBEITSGRUPPE

Servizio competente / Zuständige Amtsstelle	Rip. Natura, paesaggio e sviluppo del territorio / Abt. Natur, Landschaft und Raumentwicklung	Servizio sviluppo sostenibile e aree protette	Ente regionale per i servizi all'agricoltura e alle foreste
Responsabile / Verantwortlicher	dott. Alfred Valler	dott. Angelo Tuella	Dott. Andrea Zanolin
Gruppo di lavoro / Arbeitsgruppe	dott. Frank Walter dott. Hansjörg Gamper dott. Roland Maier dott. Lorenzo Vangelista dott. Giorgio Zanvettor dott. Jessica Stefanie Wilde	dott. Michele Bonani dott. Luigino Colli dott. Carlo Scotti ing. Maria Rita Cattani ing. Elena Jelassi	dott. Andrea Pedri dott. Manfred Mahlknecht dott. Giancarlo Fondelli dott. Giovanni Morra
Coordinazione scientifica parco nazionale dello Stelvio / Wissenschaftliche Koordination	dott. Luca Pedrotti		

CONSULENTI / BERATER UND PLANUNG

EY · SUDIOGLATTRO · Montana · SISTEMA · BAUR & PARTNER · ALP STUDIO · POHL + PARTNER

NATIONAL PARK STILFSER JOCH
PARCO NAZIONALE DELLO STELVIO

PIANO DEL PARCO NAZIONALE DELLO STELVIO
NATIONALPARKPLAN STILFSER JOCH

G BZ 1:10.000

CARTA DI ZONIZZAZIONE
ZONIERUNGSKARTE

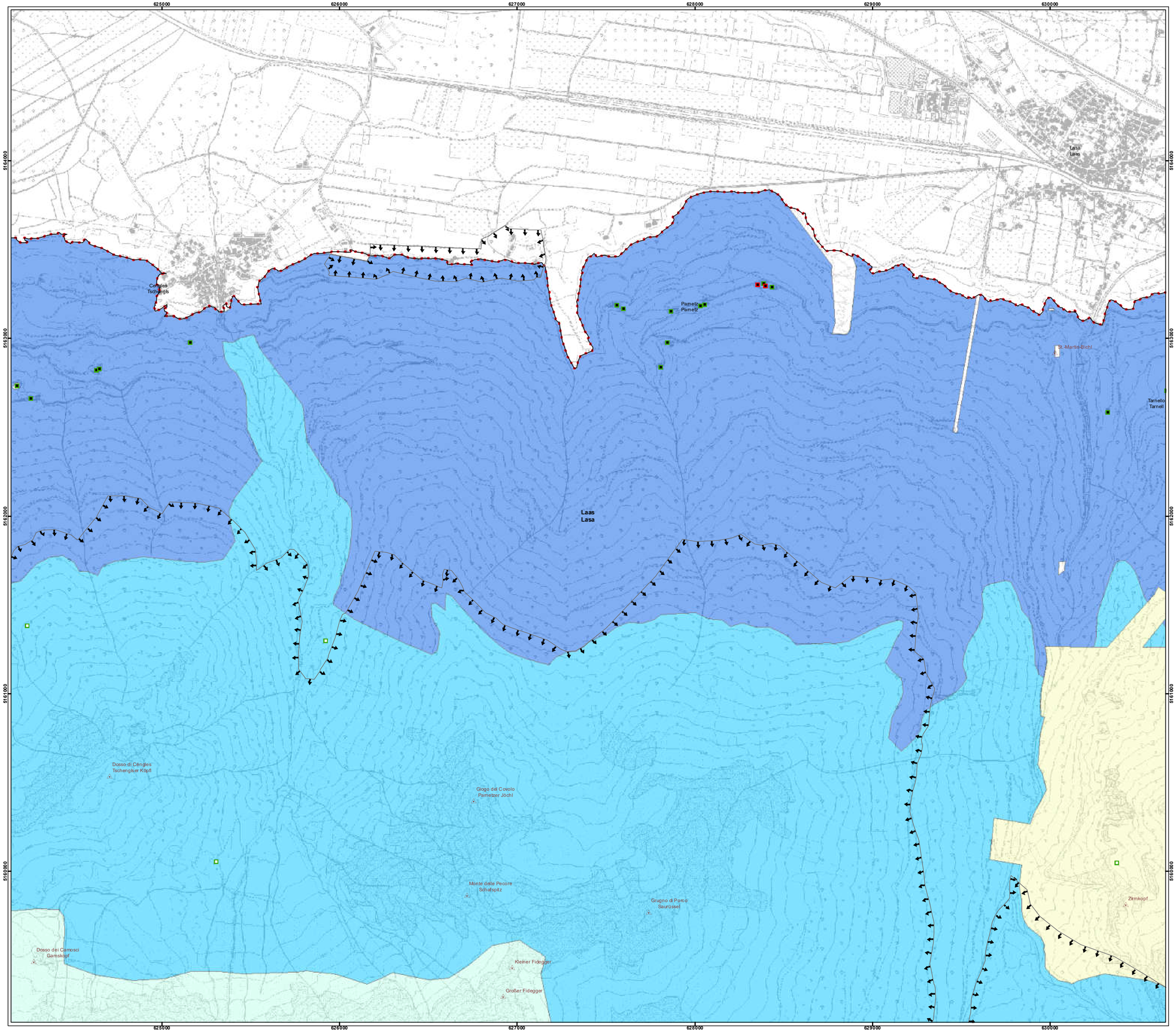

BLATTSCHNITT / QUADRO DI UNIONE

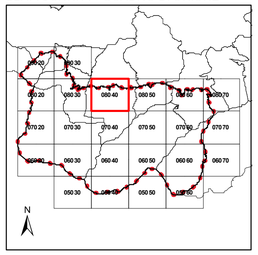

Blatt / Tavola

08040

MAßSTAB / SCALA 1:10.000

0 100 200 400 Meters

Carta tecnica Prov. Aut. di BZ
Technische Grundkarte der Aut. Prov. BZ

Zonizzazione del Piano del Parco - Zonierung des Parkplans

- Zona A - Riserve integrali / Zone A - Kernzone
- Zona B - Riserve generali orientate / Zone B - Bewahrungszonen
- Zona C - Aree di protezione / Zone C - Übergangsgebiete
- Zona D1 - Aree antropizzate / Zone D1 - von Menschenhand geprägte Zonen
- Zona D2 - Aree sciabili / Zone D2 - Skizonen
- Zona D3 - Aree cave di marmo / Zone D3 - Marmorabbauzonen
- Confine parco nazionale - PAB / Nationalparkgrenze - APB
- Confine N2000 / N2000-Grenze
- Confini comunali / Gemeindegrenzen
- Orografia / Orographie
- Rifugio / Schutzhütte
- Bivacco / Biwak
- Azienda agricola / Landwirtschaftlicher Betrieb
- Patrimonio edilizio alpicolturale / Alm- und weidewirtschaftlicher Baubestand
- Edificio destinato ad abitazione / Wohngebäude

GRUPPO TECNICO DI LAVORO
TECHNISCHE ARBEITSGRUPPE

Servizio competente / Zuständige Abteilung: Ripr. Natura, paesaggio e sviluppo del territorio / Abt. Natur, Landschaft und Raumentwicklung; Servizio sviluppo economico e aree protette; Ente regionale per i servizi all'agricoltura e alle foreste

Responsabile / Verantwortlicher: dott. Alfred Ploner; dott. Angelo Tuella; Dott. Andrea Zanolin

Gruppo di lavoro / Arbeitsgruppe: arch. Frank Walter; dott. Hansjörg Gruber; dott. Roland Maier; dott. Lorenzo Vangelista; dott. Giorgio Zanvettor; dott.ssa Stefania Toldo; dott. Maurizio Bonani; dott. Lorenzo Gatti; dott. Claudio Scotti; ing. Alberto Rino Gottardi; ing. Dario Jellusci; Arch. Andrea Paoli; dott. Daniele Molon; dott. Gianluca Fanelli; dott. Alessandro Moro

Coordinatore scientifico parco nazionale dello Stelvio / Wissenschaftlicher Koordinator: Arch. L. Ca' Foscari

CONSULENTI / BERATERGESELLSCHAFTEN: EY; SUDIOGLATTRO; Montana; SISTEMA; BAUR & PARTNER; ALP STUDIO; POHL + PARTNER

G BZ 1:10.000

CARTA DI ZONIZZAZIONE
ZONIERUNGSKARTE

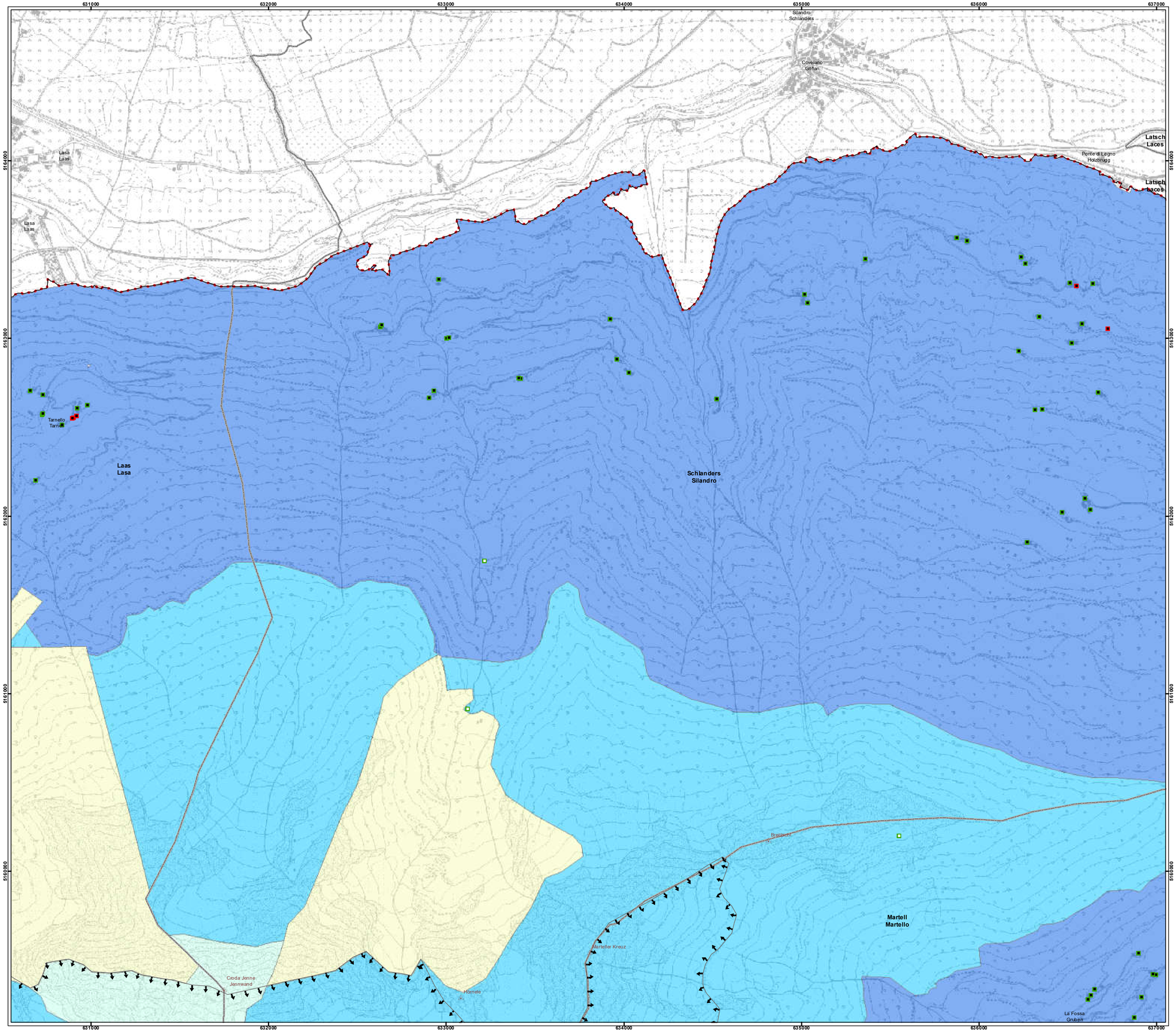

Blatt / Tavola

08050

MAßSTAB / SCALA 1:10.000

0 100 200 400 Meters

Carta tecnica Prov. Aut. di BZ
Technische Grundkarte der Aut. Prov. BZ

BLATTSCHNITT / QUADRO DI UNIONE

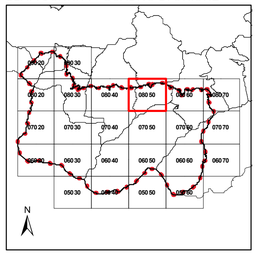

Zonizzazione del Piano del Parco - Zonierung des Parkplans

- Zona A - Riserve integrali / Zone A - Kernzone
- Zona B - Riserve generali orientate / Zone B - Bewahrungszonen
- Zona C - Aree di protezione / Zone C - Übergangsgebiete
- Zona D1 - Aree antropizzate / Zone D1 - von Menschenhand geprägte Zonen
- Zona D2 - Aree sciabili / Zone D2 - Skizonen
- Zona D3 - Aree cave di marmo / Zone D3 - Marmorabbauzonen
- Confine parco nazionale - PAB / Nationalparkgrenze - APB
- Confine N2000 / N2000-Grenze
- Confini comunali / Gemeindegrenzen
- Orografia / Orographie
- Rifugio / Schutzhütte
- Bivacco / Biwak
- Azienda agricola / Landwirtschaftlicher Betrieb
- Patrimonio edilizio alpicolturale / Alm- und weidewirtschaftlicher Baubestand
- Edificio destinato ad abitazione / Wohngebäude

GRUPPO TECNICO DI LAVORO
TECHNISCHE ARBEITSGRUPPE

Servizio competente / Zuständige Abteilung: Ripr. Natura, paesaggio e sviluppo del territorio / Abt. Natur, Landschaft und Raumentwicklung; Servizio sviluppo sostenibile e aree protette; Ente regionale per i servizi all'agricoltura e alle foreste

Responsabile / Verantwortlicher: Gilberto Volcan; Dott. Angelo Tuella; Dott. Andrea Zanolin

Gruppo di lavoro / Arbeitsgruppe: arch. Frank Walter; dott. Hansjörg Gruber; dott. Roland Maier; dott. Lorenzo Vangelista; dott. Giorgio Zanvettor; dott.ssa Stefania Toniolo; dott. Maurizio Bonati; dott. Lorenzo Dalla Costa; ing. Alberto Rizzi Gottardi; ing. Dario Jelussi; dott. Andrea Paoli; dott. Daniele Bottini; dott. Gianluca Fontana; dott. Massimo Morra

Coordinazione scientifica: parco nazionale dello Stelvio / Wissenschaftliche Koordination: dott. Luca Pedrotti

CONSULENTI / BERATER IN BILANCIO: EY; SUDIOGLATTRO; Montana; SISTEMA; BAUR & PARTNER; ALP STUDIO; POHL + PARTNER

G BZ 1:10.000

CARTA DI ZONIZZAZIONE
ZONIERUNGSKARTE

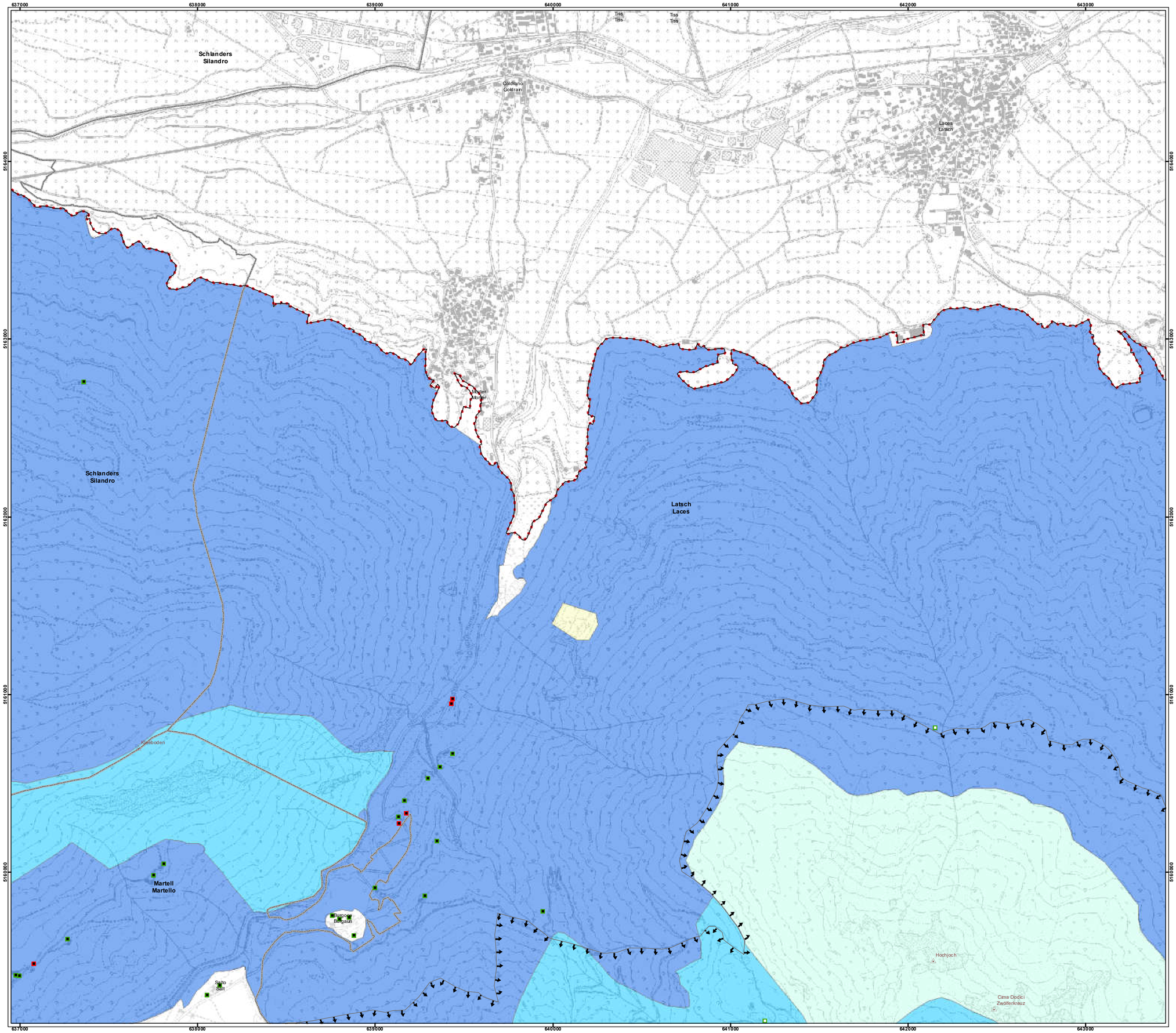

BLATTSCHNITT / QUADRO DI UNIONE

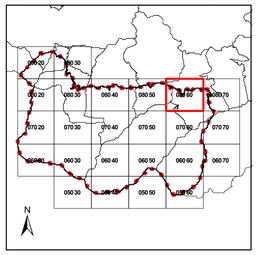

Blatt / Tavola

08060

MAßSTAB / SCALA 1:10.000

0 100 200 400 Meters

Carta tecnica Prov. Aut. di BZ
Technische Grundkarte der Aut. Prov. BZ

Zonizzazione del Piano del Parco - Zonierung des Parkplans

- Zona A - Riserve integrali / Zone A - Kernzone
- Zona B - Riserve generali orientate / Zone B - Bewahrungszonen
- Zona C - Aree di protezione / Zone C - Übergangsgebiete
- Zona D1 - Aree antropizzate / Zone D1 - von Menschenhand geprägte Zonen
- Zona D2 - Aree sciabili / Zone D2 - Skizonen
- Zona D3 - Aree cave di marmo / Zone D3 - Marmorabbauzonen
- Confine parco nazionale - PAB / Nationalparkgrenze - APB
- Confine N2000 / N2000-Grenze
- Confini comunali / Gemeindegrenzen
- Orografia / Orographie
- Rifugio / Schutzhütte
- Bivacco / Biwak
- Azienda agricola / Landwirtschaftlicher Betrieb
- Patrimonio edilizio alpicolturale / Alm- und weidewirtschaftlicher Baubestand
- Edificio destinato ad abitazione / Wohngebäude

GRUPPO TECNICO DI LAVORO
TECHNISCHE ARBEITSGRUPPE

Servizio competente / Zuständige Amtsstelle: Ripr. Natura, paesaggio e sviluppo del territorio / Abt. Natur, Landschaft und Raumentwicklung; Servizio sviluppo economico e aree protette; Ente regionale per i servizi all'agricoltura e alle foreste

Responsabile / Verantwortlicher: dott. Alfred Ploner; dott. Angelo Tuella; Dott. Andrea Zanolin

Gruppo di lavoro / Arbeitsgruppe: dott. Frank Walter; dott. Hansjörg Gruber; dott. Roland Rabanser; dott. Lorenzo Vangelista; dott. Giorgio Zanvettor; dott.ssa Stefania Tonidei; dott. Michele Bonani; dott. Lorenzo Ciola; dott. Carlo Scotti; ing. Mario Rita Cattani; ing. Dario Jacobsen; dott. Andrea Pedri; dott. Manuel Molon; dott. Daniele Fondelli; dott. Giovanni Monno

Coordinazione scientifica parco nazionale dello Stelvio / Wissenschaftliche Koordination: dott. Luca Pedrotti

CONSULENTI / BERATERGESELLSCHAFTEN: EY; SUDIOGLATTRO; Montana; SISTEMA; BAUR & PARTNER; ALP STUDIO; POHL + PARTNER

NATIONAL PARK STILFSER JOCH
PARCO NAZIONALE DELLO STELVIO

PIANO DEL PARCO NAZIONALE DELLO STELVIO
NATIONALPARKPLAN STILFSER JOCH

G BZ 1:10.000

CARTA DI ZONIZZAZIONE
ZONIERUNGSKARTE

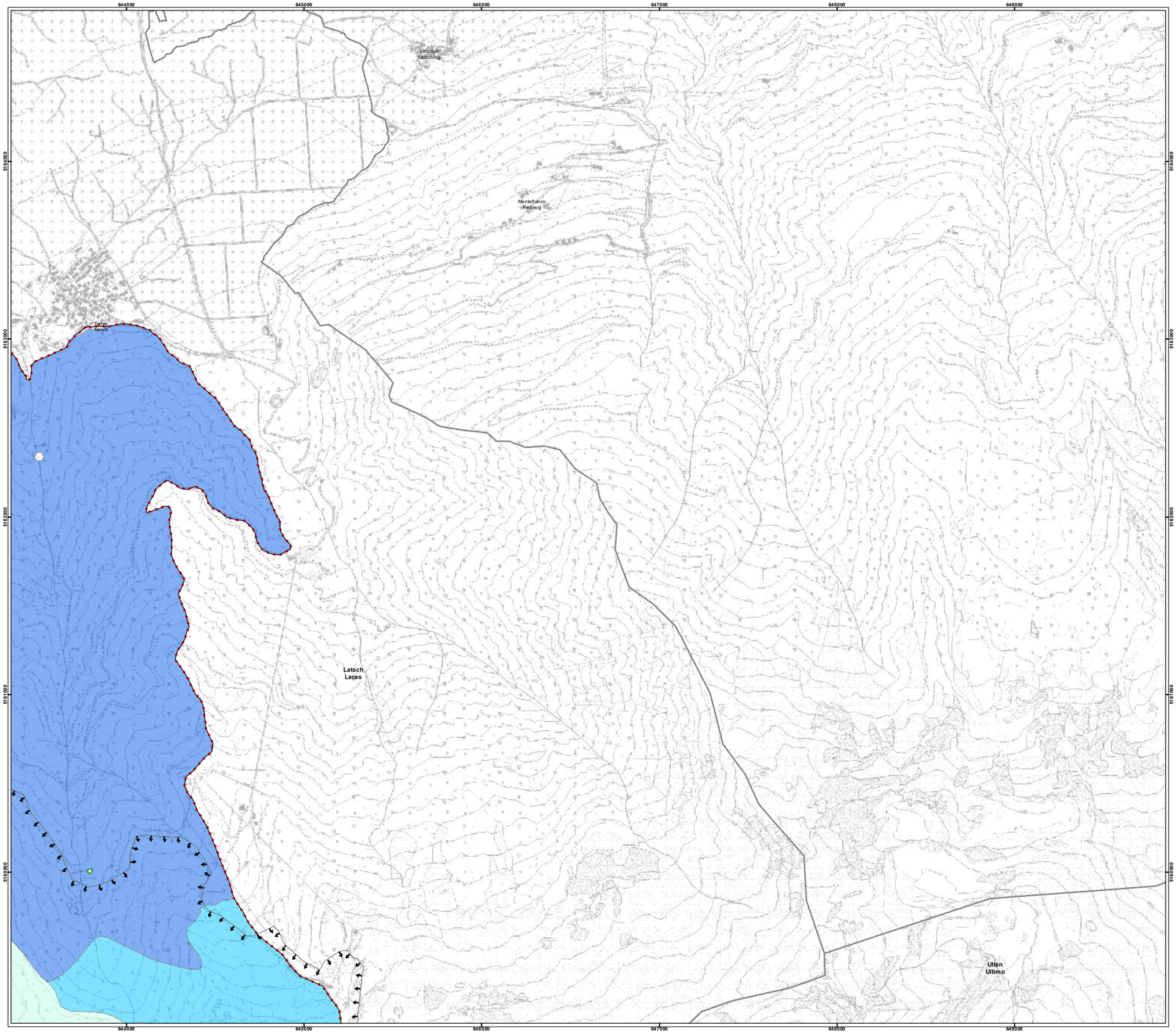

Blatt / Tavola

08070

MAßSTAB / SCALA 1:10.000

0 100 200 400 Meters

Carta tecnica Prov. Aut. di BZ
Technische Grundkarte der Aut. Prov. BZ

BLATTSCHNITT / QUADRO DI UNIONE

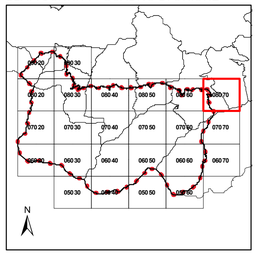

Zonizzazione del Piano del Parco - Zonierung des Parkplans

- Zona A - Riserve integrali / Zone A - Kernzone
- Zona B - Riserve generali orientate / Zone B - Bewahrungszonen
- Zona C - Aree di protezione / Zone C - Übergangsgebiete
- Zona D1 - Aree antropizzate / Zone D1 - von Menschenhand geprägte Zonen
- Zona D2 - Aree sciabili / Zone D2 - Skizonen
- Zona D3 - Aree cave di marmo / Zone D3 - Marmorabbauzonen
- Confine parco nazionale - PAB / Nationalparkgrenze - APB
- Confine N2000 / N2000-Grenze
- Confini comunali / Gemeindegrenzen
- Orografia / Orographie
- Rifugio / Schutzhütte
- Bivacco / Biwak
- Azienda agricola / Landwirtschaftlicher Betrieb
- Patrimonio edilizio alpicolturale / Alm- und weidewirtschaftlicher Baubestand
- Edificio destinato ad abitazione / Wohngebäude

GRUPPO TECNICO DI LAVORO
TECHNISCHE ARBEITSGRUPPE

Servizio competente / Zuständige Abteilung: Rip. Natura, paesaggio e sviluppo del territorio / Abt. Natur, Landschaft und Raumentwicklung; Servizio sviluppo economico e aree protette; Ente regionale per i servizi all'agricoltura e alle foreste

Responsabile / Verantwortlicher: dott. Alfred Ploner; dott. Angelo Tuella; Dott. Andrea Zanolin

Gruppo di lavoro / Arbeitsgruppe: dott. Frank Walter; dott. Hansjörg Gruber; dott. Roland Maier; dott. Lorenzo Vangelista; dott. Giorgio Zanvettor; dott.ssa Stefania Toniolo; dott. Michele Bonani; dott. Lorenzo Orlandi; dott. Cristiano Tonelli; ing. Mario Pellegrini; ing. Mario Jellouschek; dott. Andrea Paoli; dott. Manfredo Martini; dott. Christian Tonelli; dott. Alessandro Moretti

Coordinatore scientifico parco nazionale dello Stelvio / Wissenschaftlicher Koordinator: dott. Luca Pedrotti

CONSULENTI / BERATER IN BILANCIO: EY; SUDIOQUATTRO; Montana; SISTEMA; BAUR & PARTNER; ALP STUDIO; POHL + PARTNER

AUTONOME PROVINZ BOZEN SÜDTIROL / PROVINCIA AUTONOMA DI BOLZANO ALTO ADIGE; Provincia Autonoma di Trento; Regione Lombardia

NATIONAL PARK STILFSER JOCH
PARCO NAZIONALE DELLO STELVIO

PIANO DEL PARCO NAZIONALE DELLO STELVIO
NATIONALPARKPLAN STILFSER JOCH

G BZ 1:10.000

CARTA DI ZONIZZAZIONE
ZONIERUNGSKARTE

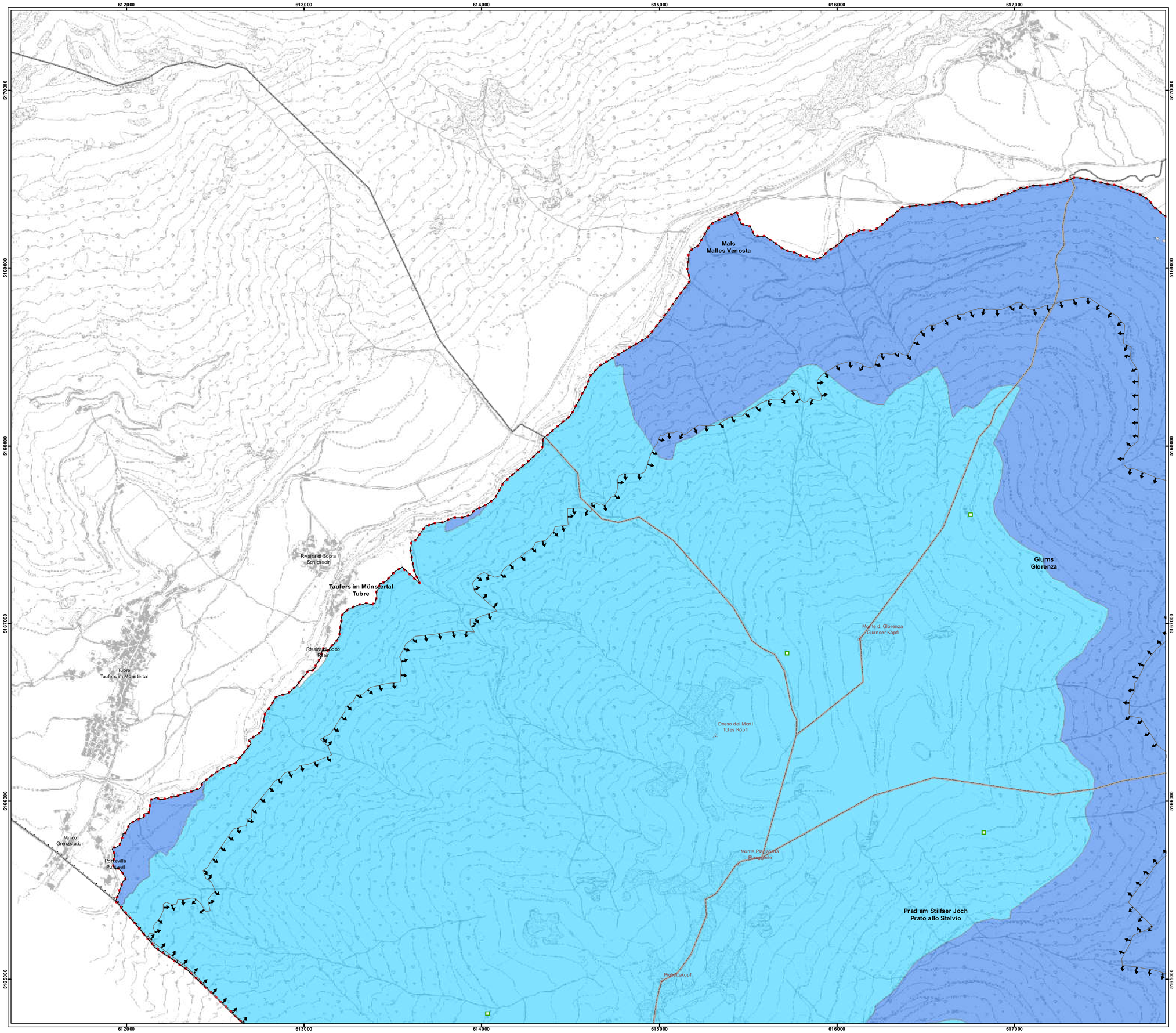

Blatt / Tavola

09020

MAßSTAB / SCALA 1:10.000

0 100 200 400 Meters

BLATTSCHNITT / QUADRO DI UNIONE

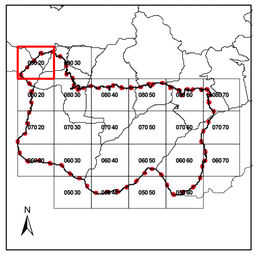

Carta tecnica Prov. Aut. di BZ
Technische Grundkarte der Aut. Prov. BZ

Zonizzazione del Piano del Parco - Zonierung des Parkplans

- Zona A - Riserve integrali / Zone A - Kernzone
- Zona B - Riserve generali orientate / Zone B - Bewahrungszonen
- Zona C - Aree di protezione / Zone C - Übergangsgebiete
- Zona D1 - Aree antropizzate / Zone D1 - von Menschenhand geprägte Zonen
- Zona D2 - Aree sciabili / Zone D2 - Skizonen
- Zona D3 - Aree cave di marmo / Zone D3 - Marmorabbauzonen
- Confine parco nazionale - PAB / Nationalparkgrenze - APB
- Confine N2000 / N2000-Grenze
- Confini comunali / Gemeindegrenzen
- Orografia / Orographie
- Rifugio / Schutzhütte
- Bivacco / Biwak
- Azienda agricola / Landwirtschaftlicher Betrieb
- Patrimonio edilizio alpicolturale / Alm- und weidewirtschaftlicher Baubestand
- Edificio destinato ad abitazione / Wohngebäude

GRUPPO TECNICO DI LAVORO
TECHNISCHE ARBEITSGRUPPE

Servizio competente / Zuständige Abteilung	Ripr. Natura, paesaggio e sviluppo del territorio / Abt. Natur, Landschaft und Raumentwicklung	Servizio sviluppo economico e aree protette	Ente regionale per i servizi all'agricoltura e alle foreste
Responsabile / Verantwortlicher	dott. Hans Wieser	dott. Angelo Tuella	Dott. Andrea Zanolin
Gruppo di lavoro / Arbeitsgruppe	arch. Frank Walter dott. Hansjörg Gruber dott. Roland Maier dott. Lorenzo Vangelista dott. Giorgio Zanvettor dott. Luca Gabriele Toniolo	dott. Michele Bonani dott. Lorenzo Orlandi dott. Cornelia Gorski ing. Alberto Rino Gottardi ing. Dario Jacobsen	dott. Andrea Paoli dott. Daniele Molon dott. Gianluca Fusaro dott. Giovanni Moro
Coordinatore scientifico parco nazionale dello Stelvio / Wissenschaftlicher Koordinator	dott. Luca Pedrotti		
CONSULENTI / BERATER	EY	SUDIOQUATTRO	Montana
	SISTEMA	BAUR & PARTNER	ALP STUDIO srl POHL + PARTNER

AUTONOME PROVINZ BOZEN SÜDTIROL
PROVINCIA AUTONOMA DI BOLZANO ALTO ADIGE
Provincia Autonoma di Trento
Regione Lombardia

NATIONAL PARK STILFSER JOCH
PARCO NAZIONALE DELLO STELVIO

PIANO DEL PARCO NAZIONALE DELLO STELVIO
NATIONALPARKPLAN STILFSER JOCH

G BZ 1:10.000

CARTA DI ZONIZZAZIONE
ZONIERUNGSKARTE

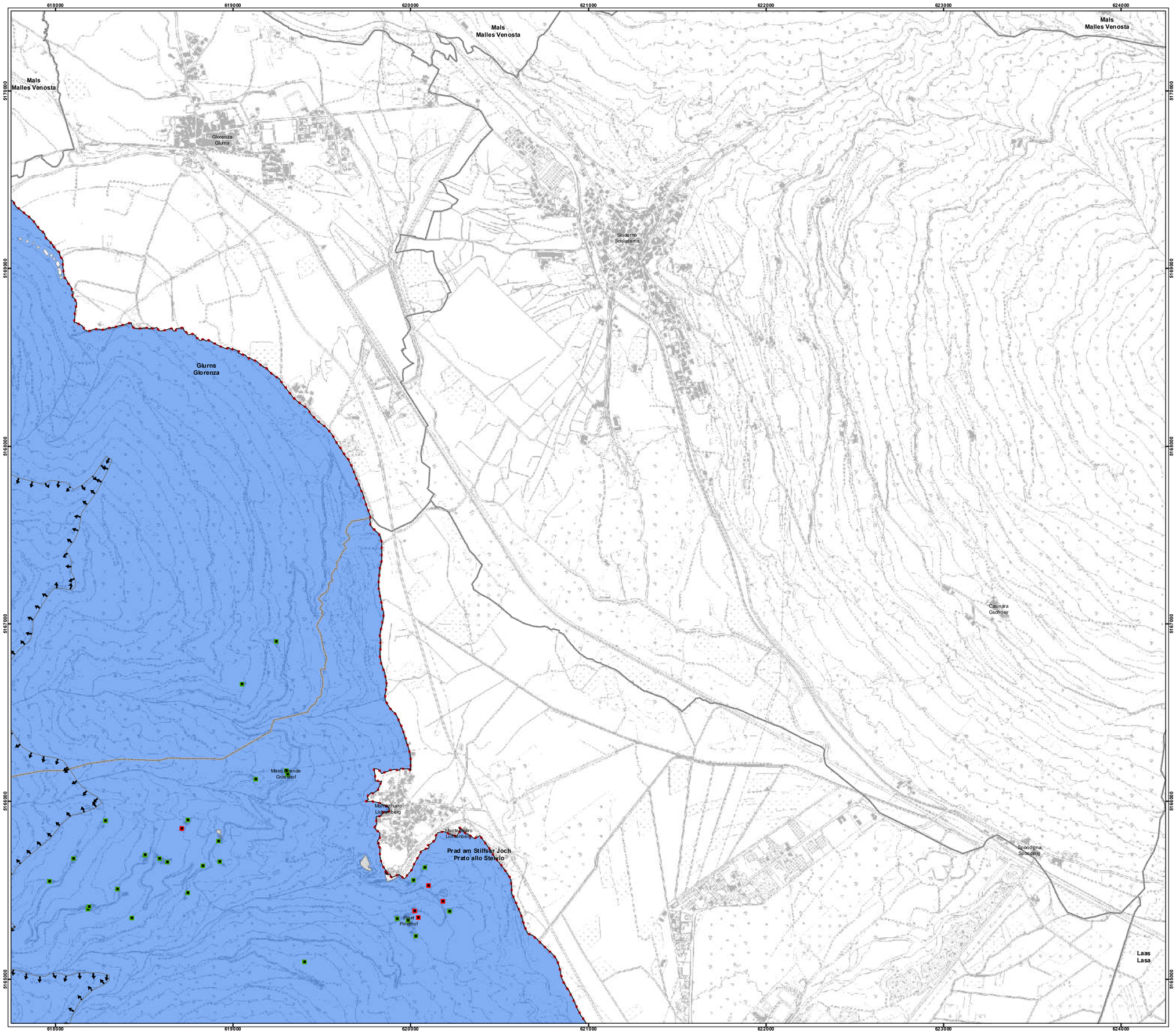

BLATTSCHNITT / QUADRO DI UNIONE

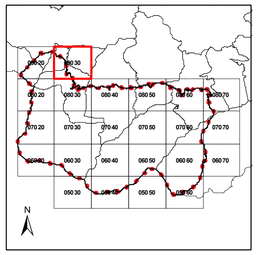

Blatt / Tavola

09030

MAßSTAB / SCALA 1:10.000

0 100 200 400 Meters

Carta tecnica Prov. Aut. di BZ
Technische Grundkarte der Aut. Prov. BZ

Zonizzazione del Piano del Parco - Zonierung des Parkplans

- Zona A - Riserve integrali / Zone A - Kernzone
- Zona B - Riserve generali orientate / Zone B - Bewahrungszonen
- Zona C - Aree di protezione / Zone C - Übergangsgebiete
- Zona D1 - Aree antropizzate / Zone D1 - von Menschenhand geprägte Zonen
- Zona D2 - Aree sciabili / Zone D2 - Skizonen
- Zona D3 - Aree cave di marmo / Zone D3 - Marmorabbauzonen
- Confine parco nazionale - PAB / Nationalparkgrenze - APB
- Confine N2000 / N2000-Grenze
- Confini comunali / Gemeindegrenzen
- Orografia / Orographie
- Rifugio / Schutzhütte
- Bivacco / Biwak
- Azienda agricola / Landwirtschaftlicher Betrieb
- Patrimonio edilizio alpicolturale / Alm- und weidewirtschaftlicher Baubestand
- Edificio destinato ad abitazione / Wohngebäude

GRUPPO TECNICO DI LAVORO
TECHNISCHE ARBEITSGRUPPE

Servizio competente / Zuständige Amtsstelle	Ripr. Natura, paesaggio e sviluppo del territorio / Abt. Natur, Landschaft und Raumentwicklung	Servizio sviluppo sostenibile e aree protette	Ente regionale per i servizi all'agricoltura e alle foreste
Responsabile / Verantwortlicher	dott. Alfred Trafoier	dott. Angelo Tumler	Dott. Andrea Zanoner
Gruppo di lavoro / Arbeitsgruppe	arch. Frank Walter dott. Hansjörg Gruber dott. Roland Maier dott. Lorenzo Vangelista dott. Giorgio Zanvettor dott.ssa Stefanie Wilder	dott. Maurizio Bonati dott. Lorenzo Dallio dott. Carlo Scotti ing. Alberto Rinaldi Ceroni ing. Carlo Jacobsen	dott. Andrea Paris dott. Daniele Morbin dott. Clemente Fondelli dott. Giovanni Moro
Coordinatore scientifico parco nazionale dello Stelvio / Wissenschaftlicher Koordinator	dott. Luca Pedrotti		

CONSULENTI / BERATER U. PLANUNG

EY · STUDIOQUATTRO · Montana · SISTEMA · BAUR & PARTNER · ALP STUDIO srl · POHL + PARTNER

AUTONOME PROVINZ BOZEN SÜDTIROL · PROVINCIA AUTONOMA DI BOLZANO ALTO ADIGE · Provincia Autonoma di Trento · Regione Lombardia

NATIONAL PARK STILFSER JOCH
PARCO NAZIONALE DELLO STELVIO

PIANO DEL PARCO NAZIONALE DELLO STELVIO
NATIONALPARKPLAN STILFSER JOCH

G BZ 1:10.000

CARTA DI ZONIZZAZIONE
ZONIERUNGSKARTE