LÄNGSPROFIL SKIPISTE SONNENLIFT KLAUSSEE VARIANTE M.1:1.000
PROFILO LONGITUDINALE PISTA DA SCI SONNENLIFT KLAUSSEE VARIANTE

LEGENDE - LEGENDA

- best. Gelände - terreno esist.
- gepl. Skipiste - pista da sci in prog.
- Aufschüttung - riporto
- Aushub - demolizione

MASSTAB - SCALA 1:1000

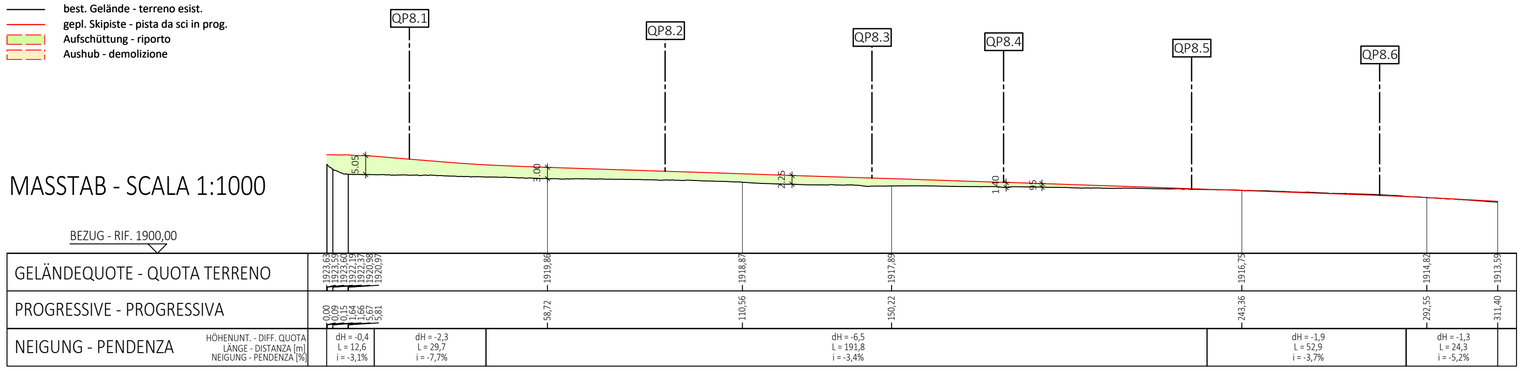

LEGENDE - LEGENDA

- best. Gelände - terreno esist.
- gepl. Skipiste - pista da sci in prog.
- Aufschüttung - riporto
- Aushub - demolizione
- Armierte Erdmauer - muro in terra armata
- Zyklopenmauerwerk - muro ciclopico

QP 8.1
PROG.: 22,00

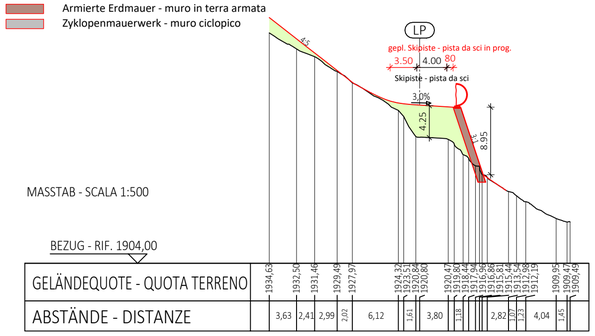

QP 8.4
PROG.: 180,00

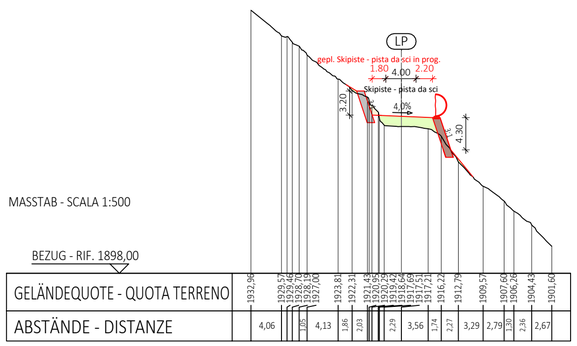

QP 8.2
PROG.: 90,00

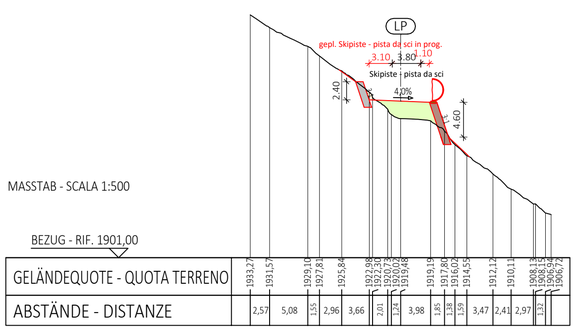

QP 8.5
PROG.: 230,00

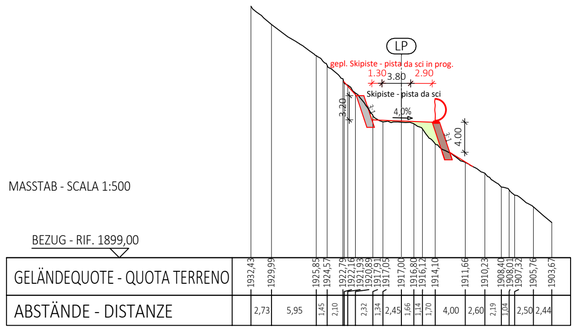

QP 8.3
PROG.: 145,00

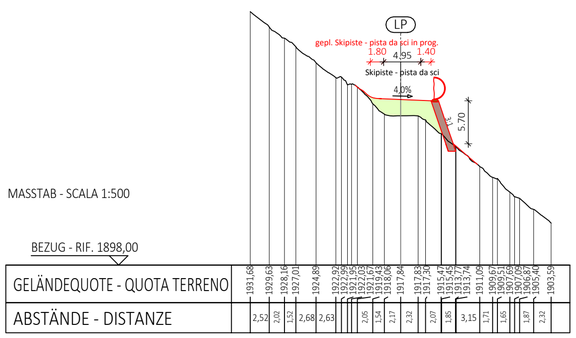

QP 8.6
PROG.: 280,00

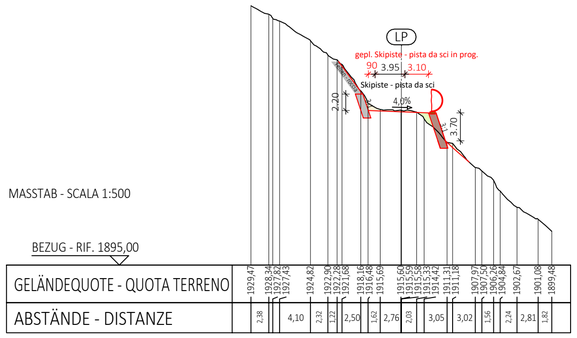

LAGEPLAN - PLANIMETRIA 1:1.000

LEGENDE - LEGENDA

- 2.000,00 Vermessungspunkt mit Höhenquote - punto di quota
- best. Gebäude - edifici esist.
- Schichtenlinien - isoipse
- Böschungskante - spigolo scarpata
- Zaun - steccato
- Weg - sentiero
- Straße - strada
- Parzellengrenze - confine particella
- best. Skipisten - piste da sci esist.
- gepl. Skipisten - piste da sci in prog.
- aufzul. Skipisten - piste da sci in dismiss.
- Aufschüttung - riporto
- Aushub - scavo
- Armierte Erdmauer - muro in terra armata
- Zyklopenmauer - Muro ciclopico
- gepl. Zufahrtsweg - sentiero d'accesso in prog.
- gepl. Bauten - edifici in prog.
- best. Aufstiegsanlage - impianto di risalita esist.
- gepl. Aufstiegsanlage - impianto di risalita in prog.
- best. Hydrantenleitung mit Hydrant - acquedotto con idrante esist.
- gepl. Hydrantenleitung mit Hydrant - acquedotto con idrante in prog.
- abzubrechende Hydrantenleitung mit Hydrant - acquedotto con idrante da demolire

TECHNISCHE DATEN SKIPISTE SONNENLIFT KLAUSSEE VARIANTE
DATI TECNICI PISTA DA SCI SONNENLIFT KLAUSSEE VARIANTE

0,12 ha	**Best. Skipiste - pista da sci esistente**
0,00 ha	Aufzul. Skipisten - piste da sci in dismiss.
0,12 ha	Gepl. Skipiste - pista da sci in prog.
0,25 ha	Künftige Pistenfläche - futura superficie sciabile
307,20 m	Horizontale Länge - lunghezza orizzontale
12,25 m	Höhenunterschied - dislivello
8,0/8,4 m	min/max Breite - larghezza min/max
3,1/7,7 %	min/max Neigung - pendenza min/max
3,99 %	mittlere Neigung - pendenza media
8,23 m	mittlere Gesamtbreite - larghezza media totale

TECHNISCHE DATEN ERDBEWEGUNGSARBEITEN
DATI TECNICI MODELLAMENTI TERRENI

300 m³	Aushub - Sterro
6.800 m³	Aufschüttung - Riporto

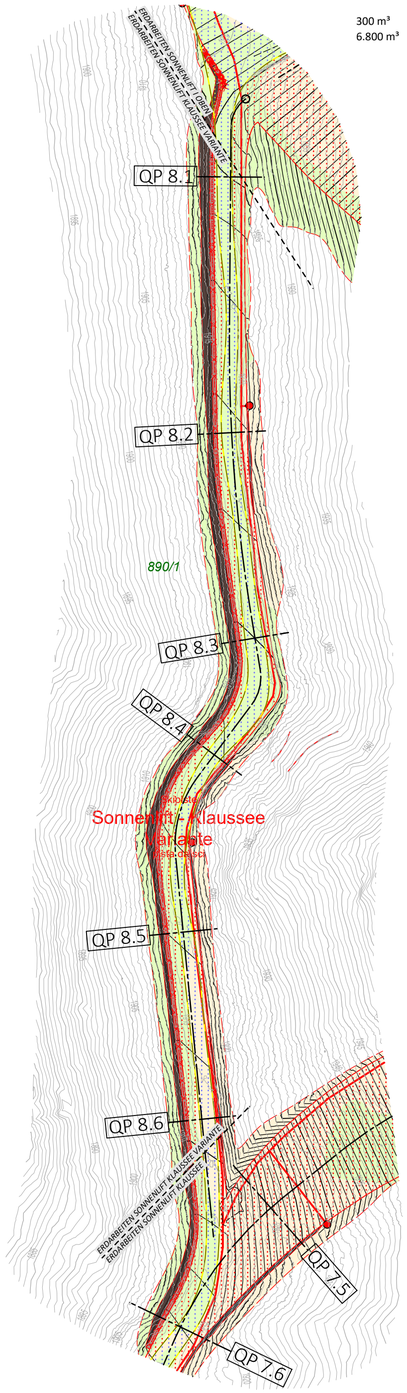

Gemeinde Ahrntal
Comune di Valle Aurina

Aut. Prov. Bozen
Prov. Aut. Bolzano

Bauherr / Committente

Klausberg Seilbahn AG /
Klausberg Seilbahn SpA
39030 Steinhaus / Cadipietra
Enz Schachen / Enz Schachen, 11
Telefon / Telefono: 0474 652155
E-Mail / E-mail: skiarena@klausberg.it

Klausberg SKIARENA

ORDINE DEGLI INGEGNERI DELLA PROV. DI BOLZANO
Dr. Ing. ERWIN GASSER
Nr. 745
INGENIEURKAMMER DER PROVINZ BOZEN

Digital unterschrieben von Erwin Gasser
DN: c=IT, o=Ordine Ingegneri Bolzano, 2.5.4.97=VATIT-80016120216, title=Ingegnere, sn=Gasser, givenName=Erwin, serialNumber=TINIT-GSSRWN57E221593O, cn=Erwin Gasser, dnQualifier=WSBEF-6457973871584O
Grund: mit Sonderzeitmarke von Stinger Herbert
Datum: 2021.12.31 13:09:30 +01'00'

Der Bauherr / Il committente

Projekt	Progetto
Erneuerung der Aufstiegsanlage SONNENLIFT mit Erweiterung der zugehörigen Skipisten	Rinnovo dell'impianto di risalita SONNENLIFT con ampliamento delle piste da sci annesse

Dokumentensatz		Elenco documenti	
DEFINITIVES PROJEKT	Dez. 2021	**PROGETTO DEFINITIVO**	Dic. 2021

Inhalt		Contenuto	
SKIPISTE SONNENLIFT - KLAUSSEE VARIANTE		PISTA DA SCI SONNENLIFT - KLAUSSEE VARIANTE	
Lageplan	1:1.000	Planimetria	1:1.000
Querprofile	1:500	Sezioni trasversali	1:500
Längsprofil	1:1.000	Profilo longitudinale	1:1.000

GASSER INGENIEUR
DR. ING. ERWIN GASSER
VIA · MICHAEL PACHER · STR 11
39031 BRUNECK · BRUNICO (BZ)
TEL 0039 0474 551679 · MOBIL · CELL 0039 335 6784366
FAX 0039 0474 537724 · INFO@GASSER-INGENIEUR.IT
WWW.GASSER-INGENIEUR.IT

ORDINE DEGLI INGEGNERI DELLA PROV. DI BOLZANO
Dr. Ing. ERWIN GASSER
Nr. 745
INGENIEURKAMMER DER PROVINZ BOZEN

Digital unterschrieben von Erwin Gasser
DN: c=IT, o=Ordine Ingegneri Bolzano, 2.5.4.97=VATIT-80016120216, title=Ingegnere, sn=Gasser, givenName=Erwin, serialNumber=TINIT-GSSRWN57E221593O, cn=Erwin Gasser, dnQualifier=WSBEF-6457973871584O
Grund: Projektant
Datum: 2021.12.31 13:09:47 +01'00'

Der Projektant / Il progettista

Datum Data	Projektleiter Capo progetto	Bearbeiter Elaboratore	Prüfer Controllore	Freigabe Approvazione	Projektnummer Numero progetto
Dez. 2021	P. Verginer	P. Verginer	-	E. Gasser	G21-007

Datum Data	Bearbeiter Elaboratore	Rev. Rev.	Art der Änderung Tipo di modifica	Dokumentnummer Numero documento
30.12.2021	R. Clara	0	Nicht revisioniert	G21007ALL1719

Satz / Elenco: DP

Anlage / Allegato: 03.07R

H/B = 520 / 685 (0.36m²)

Allplan 2021