



















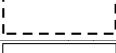
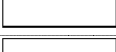


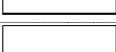
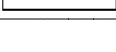
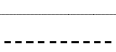




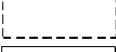


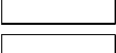
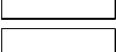












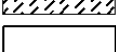




Legenda carte raster

Symbol	Feature_ID	Geometria	Descrizione	Descrizione
.....	01000100	S-L	Confine di Comune Amministrativo	Gemeindegrenze
	01000200	S-L	Confine di Comune Catastale	Grenze der Katastralgemeinde
+ + + + +	01000300	L	Confine di Stato	Staatsgrenze
+ - + - + - + -	01000400	L	Confine di Regione	Grenze der Region
+ .. + .. + .. + ..	01000500	S-L	Confine di Provincia	Provinzgrenze
	01990100	L	Linee di parametratura Gauss-Boaga	Gauss-Boaga Parameterlinien
	01990200	L	Linee di parametratura UTM geografiche	UTM – Geographische Parameterlinien
	01990300	S	Zona di censura militare	Gebiet mit Militärzensur
	01990400	S	Zona cartografata - 1:500	Kartografiertes Gebiet – 1:500
	01990401	S	Zona cartografata - 1:1.000	Kartografiertes Gebiet – 1:1.000
	01990402	S	Zona cartografata - 1:2.000	Kartografiertes Gebiet – 1:2.000
	01990405	S	Zona cartografata - 1:5.000	Kartografiertes Gebiet – 1: 5.000
	01990410	S	Zona cartografata - 1:10.000	Kartografiertes Gebiet – 1:10.000
	01990425	S	Zona cartografata - 1:25.000	Kartografiertes Gebiet – 1:25.000
	02050100	S	Area idrica (fiume)	Wasserfläche (Fluß)
	02050100	L	Area idrica (fiume)	Wasserfläche (Fluß)
	02050300	S	Corso d'acqua (livello acqua)	Wasserlauf (Spiegel)
	02050400	S	Argine	Damm
	02050500	P	Sorgente	Quelle
	02050700	S	Cascata, briglia	Wasserfall, Sperre
	02050700	L	Cascata, briglia	Wasserfall, Sperre
	02050900	S	Canale	Kanal
	02050900	L	Canale	Kanal
	02051000	L	Scarpata d'argine (piede)	Damm (Fuß)
	02100100	S	Area idrica (bacino)	Wasserfläche (Becken)
	02100300	S	Palude, stagno	Sumpf, Teich
	02100400	S	Diga	Staudamm
	02100600	S	Bacino (livello acqua)	Stausee (Spiegel)
	02100700	L	Diga (limite parte sommitale)	Staudamm (Krone)
	03010100	S	Pascolo, prato, alpeggio	Weide, Wiese, Alm
	03010200	S	Canneto	Schilf
	03010300	S	Bosco	Wald
	03010600	S	Incolto	Brachland
	03010700	S	Vegetazione riparia	Auwald
	03011000	S	Vigneto	Weinbaufläche
	03011100	S	Frutteto	Obstbaufläche

Legenda carte raster

Symbol	Feature_ID	Geometria	Descrizione	Descrizione
	03011200	S	Vivaio	Baumschule
	03020200	L	Siepe	Hecke
	03160100	P	Albero, Pianta singola	Baum, Einzelpflanze
	03160400	S	Aiuola ornamentale	Zierbeet
	03160600	S	Verde urbano	Städtisches Grün
	03170200	S	Discarica	Mülldeponie
	03170400	S	Cava	Grube, Steinbruch
	03170600	S	Scarpata	Böschung
	03170700	S	Area rocciosa	Felsgebiet
	03170800	S	Roccia	Fels
	03170900	P	Grotta	Grotte
	03171000	S	Nevaio, ghiacciaio	Schneefeld, Gletscher
	03171100	S	Ghiaione, pietraia	Schotterfeld, Geröllhalde
	03171210	L	Scarpata (linea di testa) - piccola	Böschung (obere Grenze) - Klein
	03171211	L	Scarpata (linea di testa) - media	Böschung (obere Grenze) - Mittel
	03171212	L	Scarpata (linea di testa) - grande	Böschung (obere Grenze) - Groß
	03172000	S	Area cantiere	Baustellenfläche
	03990100	S	Cortile	Hof
	04210100	S	Aeroporto	Flughafen
	04210300	S	Parco, giardino pubblico	Park, öffentliche Parkanlage
	04210400	S	Campeggio	Campingplatz
	04210600	S	Cimitero	Friedhof
	04210700	S	Zona sportiva	Sportzone
	04210800	S	Lido	Öffentliches Schwimmbad
	04210900	S	Zona scolastica	Schulgebiet
	04211000	S	Impianti tecnologici	Erschließungsanlagen
	04211100	S	Ippodromo, maneggio	Pferderennplatz
	04990100	S	Isolato	Gebäudeblock
	04991400	S	Aree militari	Militärfläche
	04991500	S	Aree ferroviaria	Eisenbahnfläche
	04991600	S	Acque	Gewässer
	04991700	S	Area coperta da vegetazione	Vegetationsfläche
	04991800	S	Area priva di vegetazione	Fläche ohne Vegetation
	04991900	S	Area viabilità	Verkehrsfläche
	04992000	S	Area modificata	Abgeänderte Fläche
	05030200	L	Binario	Gleis

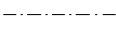









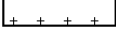





Legenda carte raster

Symbol	Feature_ID	Geometria	Descrizione	Descrizione
	05030300	S	Tracciato ferroviario	Eisenbahntrasse
	05030400	S	Ponte ferroviario	Eisenbahnbrücke
	05030500	S	Parco ferroviario	Eisenbahnareal
	05030600	S	Galleria ferroviaria	Eisenbahntunnel
	05111200	S	Parcheggio	Parkplatz
	05111400	S	Stazione di servizio	Tankstelle
	05111500	S	Isola spartitraffico	Verkehrinsel
	05113000	S	Strada pavimentata	Gepflasterte Straße
	05113100	S	Incrocio pavimentato	Gepflasterte Kreuzung
	05113200	S	Sentiero, passeggiata	Pfad, Promenade
	05113200	L	Sentiero, passeggiata	Pfad, Promenade
	05113400	S	Galleria - stradale	Straßentunnel
	05113500	S	Ciclabile	Radweg
	05113500	L	Ciclabile	Radweg
	05113600	S	Strada sterrata	Straße mit Schotterbelag
	05113700	S	Incrocio sterrato	Kreuzung mit Schotterbelag
	05131000	S	Sovrappasso, ponte	Straßenüberführung, Brücke
	05131300	S	Viadotto	Viadukt
	05131500	S	Sovrappasso, (pedonale, ciclabile)	Straßenüberführung, Brücke (Fußgang)
	05140100	S	Attraversamento ferroviario	Bahnübergang
	05141000	S	Sottopasso pavimentato	Gepflasterte Unterführung
	05141400	S	Sottopasso sterrato	Unterführung mit Schotterbelag
	05141500	S	Sottopasso (pedonale, ciclabile)	Unterführung (Fußgang, Radweg)
	06020100	L	Rete o Palizzata	Drahtzaun, Zaun
	06020400	S	Bastione, muro di città	Bastei, Stadtmauer
	06020400	L	Bastione, muro di città	Bastei, Stadtmauer
	06021000	S	Muro divisorio	Grenzmauer
	06021000	L	Muro divisorio	Grenzmauer
	06070350	S	Edificio militare	Militärgebäude
	06070900	S	Serra	Treibhaus
	06071000	S	Edificio diroccato	Verfallenes Gebäude
	06071200	S	Baracca	Baracke
	06071300	S	Campanile	Glockenturm
	06071400	S	Edificio in costruzione	Gebäude im Bau
	06071900	S	Box, Autorimessa	Garage
	06072300	S	Scalinata, Scala	Freitreppe, Treppe

Legenda carte raster

Symbol	Feature_ID	Geometria	Descrizione	Descrizione
	06072700	S	Tribuna	Tribüne
	06073000	S	Porticato	Laubengang
	06075000	S	Edificio civile	Zivilgebäude
	06075200	S	Edificio pubblico	Öffentliches Gebäude
	06075400	S	Edificio industriale e commerciale	Industrie- und Gewerbegebäude
	06075600	S	Edificio di culto	Gebäude für religiöse Zwecke
	06075800	S	Edificio di servizio	Dienstgebäude
	06076000	S	Edificio di servizio per reti tecnologiche	Dienstgebäude für Technologische Netze
	06076200	S	Edificio agricolo, fienile	Landwirtschaftliches Gebäude, Stadel
	06077000	S	Castello	Burg
	06090100	S	Capitello, croce stradale	Bildstock, Wegkreuz
	06090100	P	Capitello, croce stradale	Bildstock, Wegkreuz
	06090200	S	Piscina	Schwimmbecken
	06090400	S	Superficie Coperta	Überdachte Fläche
	06090500	S	Fontana	Brunnen
	06090500	P	Fontana	Brunnen
	06091100	S	Monumento	Denkmal
	06091100	P	Monumento	Denkmal
	06091700	S	Serbatoio, vasca, cisterna, letamaio	Becken, Zisterne, Düngergrube
	06091700	S	Serbatoio, vasca, cisterna, letamaio	Becken, Zisterne, Düngergrube
	06091900	S	Struttura in superficie di locale interrato	Struktur eines unterirdischen Lokals
	06092100	S	Traliccio, basamento di traliccio	Mast, Mastsockel
	06092100	P	Traliccio, basamento di traliccio	Mast, Mastsockel
	06092400	S	Pozzo	Zickl
	06092400	P	Pozzo	Zickl
	06092600	S	Serbatoio gas	Gasbehälter
	06094000	S	Elemento distribuzione acqua	Wasserleitung
	06094000	L	Elemento distribuzione acqua	Wasserleitung
	06094100	S	Gasdotto in superficie	Überirdische Gasleitung
	06094100	L	Gasdotto in superficie	Überirdische Gasleitung
	06094200	L	Barriera paravalanghe	Lawinenschutzvorrichtung
	06094300	S	Paramassi	Steinschutzvorrichtung
	06094300	L	Paramassi	Steinschutzvorrichtung
	06094500	S	Muro di sostegno	Stützmauer
	06094500	L	Muro di sostegno	Stützmauer
	06095000	L	Linea elettrica – Alta Tensione	Stromleitung - Hochspannung

Legenda carte raster

Symbol	Feature_ID	Geometria	Descrizione	Descrizione
	06095100	L	Linea elettrica – Media Tensione	Stromleitung – Mittelspannung
	06095200	L	Linea elettrica – Bassa Tensione	Stromleitung – Niederspannung
	06096000	S	Torre, ciminiera, silo	Turm, Schornstein, Silo
	06096000	P	Torre, ciminiera, silo	Turm, Schornstein, Silo
	06180100	P	Numero civico	Hausnummer
	06193000	L	Impianto a fune (funivia)	Aufstiegsanlage (Seilbahn)
	06194000	L	Impianto a fune (impianto di risalita)	Aufstiegsanlage
	06195000	L	Impianto a fune (teleferica)	Aufstiegsanlagen (Materialseilbahn)
	06210200	S	Pista d'atterraggio o di manovra	Landebahn, Manövrierbahn
	06210600	S	Campo sportivo	Sportplatz
	06210700	S	Impianto speciale	Sonderanlage
	06210900	S	Campo cimiteriale	Friedhofsfeld
	06211500	S	Pista di atletica	Athletikpiste
	07250100	P	Punto quotato	Höhenpunkt
	07250200	P	Punto di appoggio	Photographischer Messpunkt
	07250300	P	Vertice trigonometrico	Trigonometrischer Festpunkt
	07250400	P	Caposaldo di livellazione	Höhenfestpunkt
	07250531	L	Curva di Livello 5	Höhenlinie 5
	07250532	L	Curva di Livello 10	Höhenlinie 10
	07250533	L	Curva di Livello 25	Höhenlinie 25
	07250534	L	Curva di Livello 50	Höhenlinie 50
	07250535	L	Curva di Livello 100	Höhenlinie 100
	07250536	L	Curva di Livello 200	Höhenlinie 200
	07251000	L	Impluvio	Talweg
	07251200	L	Linea di Cresta	Kamm
	09200170	P	Nodi grafo delle vie - interni	Interne Knoten des Straßennetzes
	09200171	P	Nodi grafo delle vie - terminali	Endknoten des Straßennetzes -
	09200250	L	Linee grafo delle vie (autostrada)	Straßengraphlinien (Autobahn)
	09200251	L	Linee grafo delle vie (piazza)	Straßengraphlinien (Platz)
	09200252	L	Linee grafo delle vie (comunale)	Straßengraphlinien (Gemeindestraße)
	09200253	L	Linee grafo delle vie (comunale)	Straßengraphlinien (Gemeindestraße)
	09200254	L	Linee grafo delle vie (forestale)	Straßengraphlinien (Forststraße)
	09200255	L	Linee grafo delle vie (in costruzione)	Straßengraphlinien (im Bau)
	09200256	L	Linee grafo delle vie (interpoderale)	Straßengraphlinien (Güterweg)
	09200257	L	Linee grafo delle vie (militare)	Straßengraphlinien (Militärstraße)
	09200259	L	Linee grafo delle vie (privata)	Straßengraphlinien (Privatstraße)

Legenda carte raster

Symbol	Feature_ID	Geometria	Descrizione	Descrizione
	09200260	L	Linee grafo delle vie (provinciale)	Straßengraphlinien (Landesstraße)
	09200261	L	Linee grafo delle vie (statale)	Straßengraphlinien (Staatsstraße)
	09200262	L	Linee grafo delle vie (superstrada)	Straßengraphlinien (Schnellstraße)
	09200263	L	Linee grafo delle vie (ciclabile)	Straßengraphlinien (Radweg)
	09200264	L	Linee grafo delle vie (svincolo)	Straßengraphlinien (Ausfahrt)
	09200370	P	Nodi grafo delle ferrovie - interni	Interne Knoten des Eisenbahnnetzes
	09200371	P	Nodi grafo delle ferrovie - terminali	Endknoten des Eisenbahnnetzes
	09200400	L	Linee grafo delle ferrovie	Eisenbahnnetzlinien
	09200570	P	Nodi grafo dell'idrografia - interni	Interne Knoten des Hydrographienetzes
	09200571	P	Nodi grafo dell'idrografia - terminali	Endknoten des Hydrographienetzes
	09200600	L	Linee grafo dell'idrografia	Hydrographienetzlinien
	09200770	P	Nodi grafo gasdotto – interni	Interne Knoten des Gasnetzes
	09200771	P	Nodi grafo gasdotto - terminali	Endknoten des Gasnetzes
	09200830	L	Linee grafo gasdotto in superficie	Gasnetzlinien – überirdisch
	09200831	L	Linee grafo gasdotto interrato	Gasnetzlinien – unterirdisch
	09201070	P	Nodi grafo rete elettrica – interni	Interne Knoten des Stromnetzes
	09201071	P	Nodi grafo rete elettrica - terminali	Endknoten des Stromnetzes
	09201100	L	Linee grafo rete elettrica	Stromnetzlinien
	10261000	P	Parcheggio	Parkplatz
	10261100	P	Impianto sportivo	Sportanlage
	10261200	P	Aeroporto	Flughafen
	10261400	P	Chiesa	Kirche
	10261500	P	Cimitero	Friedhof
	10261600	P	Ospedale	Krankenhaus
	10262000	P	Stazione ferroviaria	Bahnhof
	10262500	P	Depuratore	Kläranlage
	10262600	P	Inceneritore	Müllverbrennungs-ofen
	10262700	P	Telecomunicazioni	Telekommunikationen
	10262800	P	Stazione elettrica	Umspannstation
	10262900	P	Passo, valico	Pass
	10263000	P	Senso di scorrimento acque	Fließrichtung der Gewässer
	10263100	P	Cabina Gas	Gaskabine
	10263300	P	Cabina rete acqua	Wasserkabine
	10270100	T	Dicitura idrografia	Beschriftung Hydrographie
	10270700	T	Dicitura viabilità	Beschriftung Verkehrsnetz
	10270800	T	Dicitura qualsiasi	Beliebige Beschriftung

Legenda carte raster

Symbol	Feature_ID	Geometria	Descrizione	Descrizione
	10270900	T	Dicitura località	Beschriftung Ortschaft
	10272100	T	Dicitura orografia	Beschriftung Orographie