

Trassierung Lageplan Planimetria di tracciamento

Maßstab - Scala 1:1000

LEGENDE - LEGENDA:

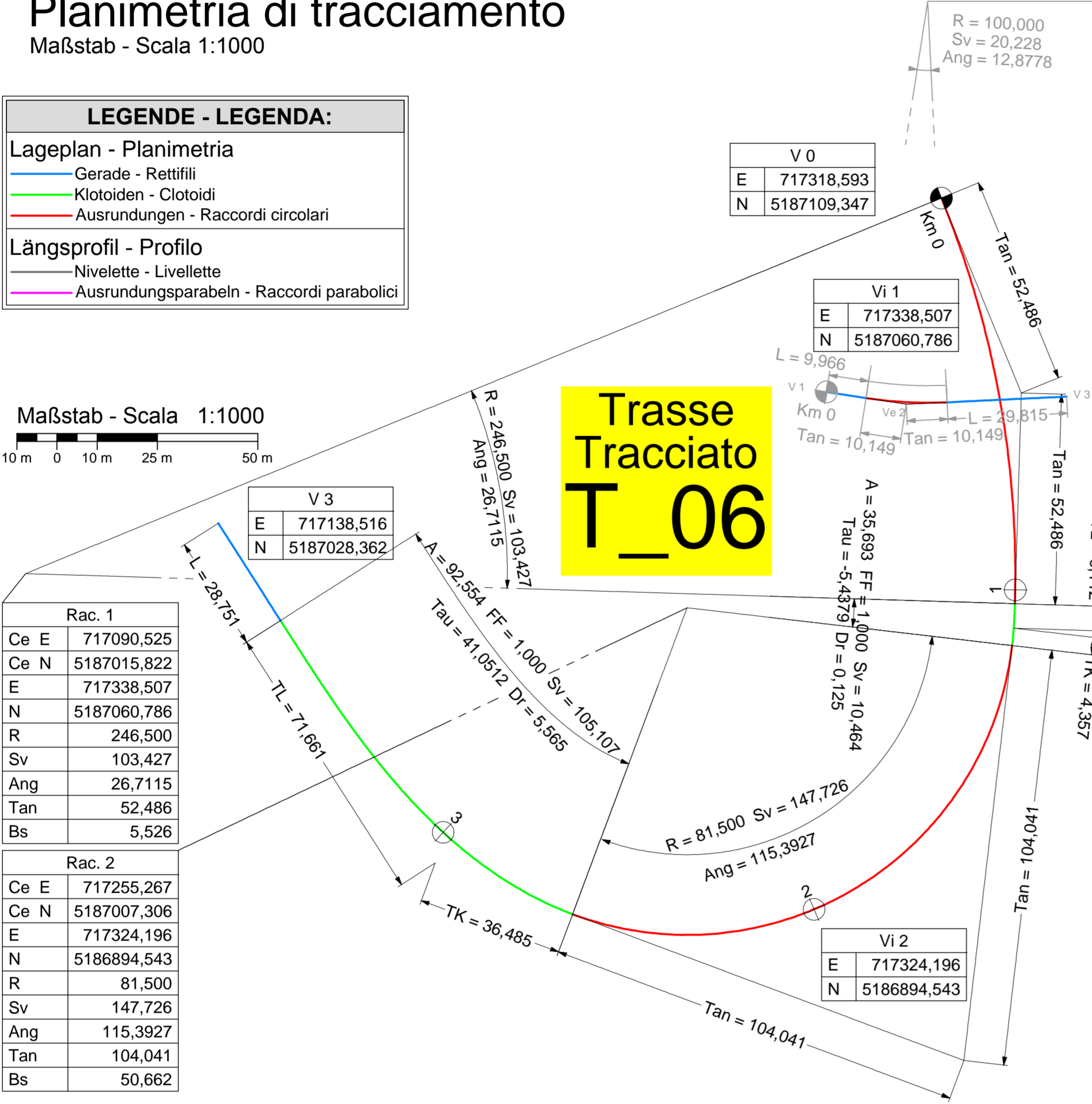
Lageplan - Planimetria

- Gerade - Rettifili
- Klotoiden - Clotoidi
- Ausrundungen - Raccordi circolari

Längsprofil - Profilo

- Nivelette - Livelle
- Ausrundungsparabolen - Raccordi parabolici

Maßstab - Scala 1:1000

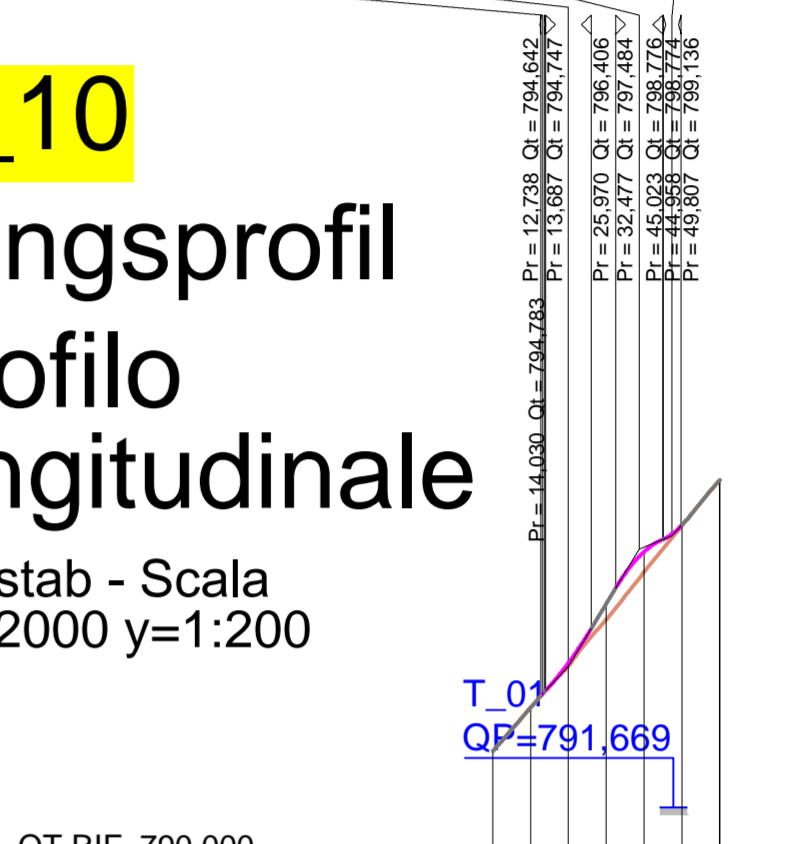


NIVELETTE LIVELLE

Num	Pr	Qt	R	T	Fr	Sv
1	13,212	794,697	100,000	0,475	0,001	0,955
2	20,000	795,416	200,000	5,370	0,089	1,000
3	38,717	798,518	100,000	6,240	0,195	1,000
4	47,415	798,518	70,000	2,332	0,041	4,798
5	56,113	798,518	10,000	0,000	0,000	0,700
6	64,811	798,518	0,000	0,000	0,000	6,834

T_10 Längsprofil Profilo longitudinale

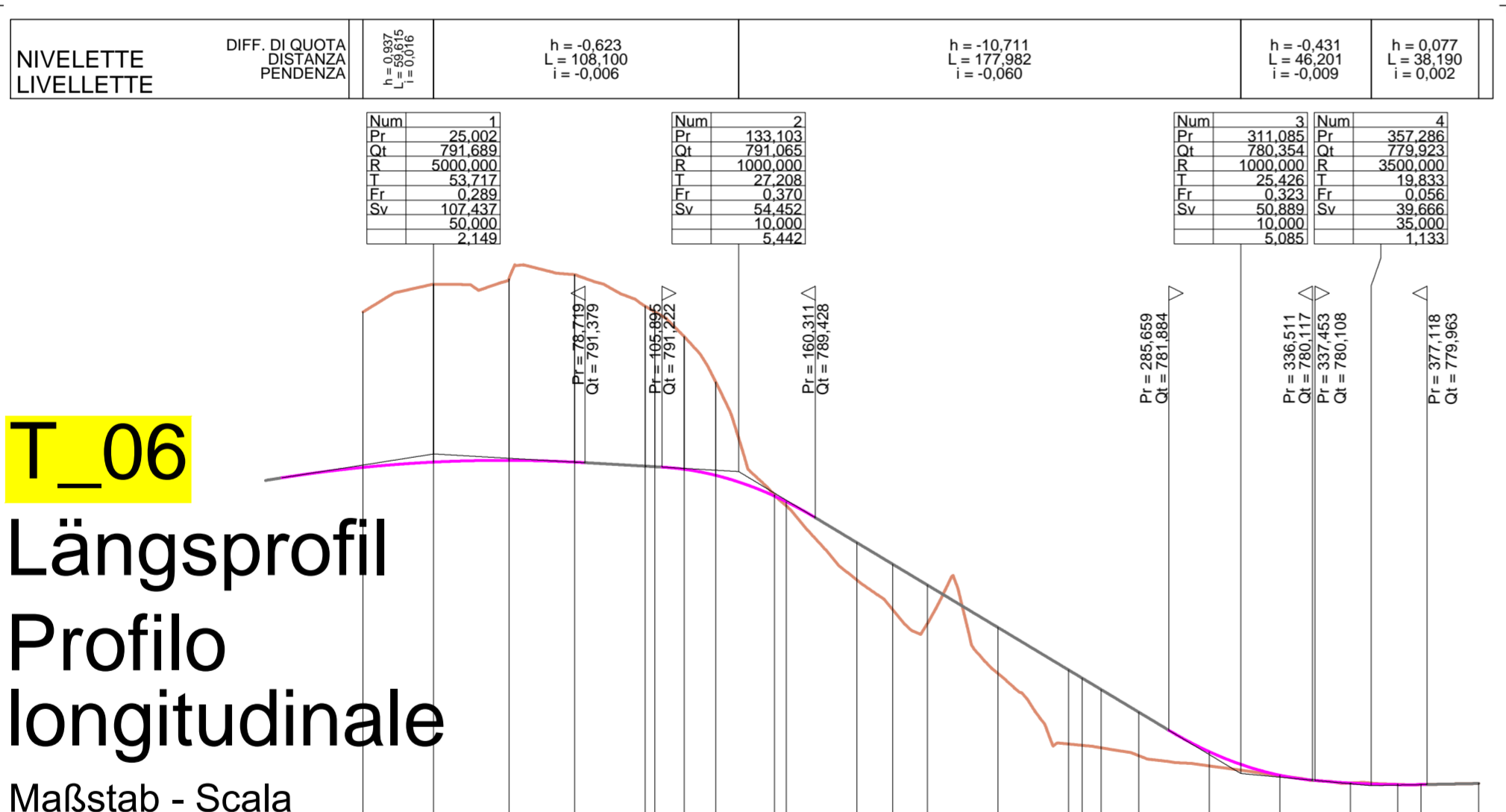
Maßstab - Scala
x=1:2000 y=1:200



PROFILNUMMER NUMERO SEZIONI	1	2	3	4	5	6	7
TEILDISTANZ Distanze Parziali	10,000	10,000	10,000	10,000	10,000	10,000	10,000
PROGRESSIVDISTANZ Distanze Progressive	0,000	10,000	20,000	30,000	40,000	50,000	60,000
GELÄNDEHÖHE QUOTE TERRENO	793,170	794,334	795,505	796,659	797,809	798,959	800,109
PROJEKTHÖHE QUOTE PROGETTO	793,170	794,326	795,505	796,659	797,809	798,959	800,109
HÖHEUNTERSCHIED DIFFERENZA DI QUOTA HEKTOMETER ETOMETRICHE	0,000	-0,009	-0,089	-0,415	-0,539	-0,027	-0,003
KURVENBAND ANDAMENTO PLANIMETRICO	Sx-	0,008	0,008	0,008	0,008	0,008	0,008
RAMPENBAND ANDAMENTO DEI CIGLI	Dx-	-0,008	-0,008	-0,008	-0,008	-0,008	-0,008
VERBREITERUNGEN ALLARGAMENTI	Dx-						

T_06 Längsprofil Profilo longitudinale

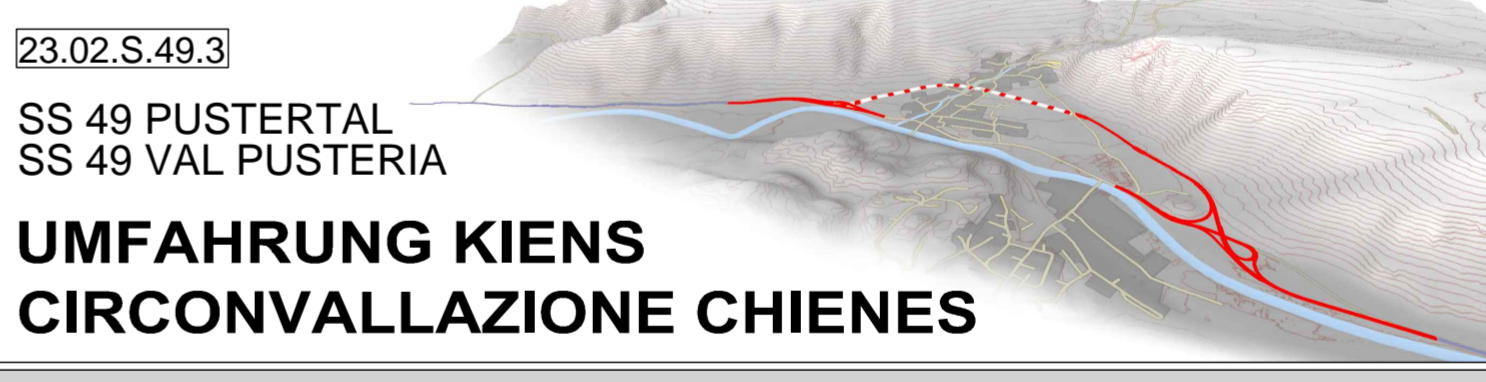
Maßstab - Scala
x=1:2000 y=1:200



PROFILNUMMER NUMERO SEZIONI	1	2	3	4	5	7	8	9	11	12	13	14	15	17	18	19	20	21	22	24	
TEILDISTANZ Distanze Parziali	25,000	26,714	23,286	25,000	10,464	11,099	20,794	25,000	12,754	12,246	25,000	25,000	4,822	6,794	13,383	25,000	25,000	25,000	16,724	8,278	20,475
PROGRESSIVDISTANZ Distanze Progressive	0,000	25,000	51,714	75,000	100,000	110,464	121,563	145,794	158,548	171,294	183,540	208,540	213,334	218,128	231,511	256,511	281,511	306,511	323,235	339,013	359,488
GELÄNDEHÖHE QUOTE TERRENO	796,725	797,703	797,899	798,050	798,933	798,738	796,846	794,244	790,238	788,544	786,163	785,666	783,899	781,212	780,616	780,269	780,016	779,970	779,959	779,959	780,000
PROJEKTHÖHE QUOTE PROGETTO	791,213	791,400	791,462	791,399	791,256	791,144	790,800	790,196	789,995	788,544	787,776	787,039	785,535	782,212	781,124	780,291	780,014	779,957	779,957	779,959	780,000
HÖHEUNTERSCHIED DIFFERENZA DI QUOTA HEKTOMETER ETOMETRICHE	-5,512	-6,303	-6,437	-6,651	-5,677	-4,702	-3,315	-0,041	-0,150	-1,332	-1,613	-1,373	-1,636	-2,584	-2,071	-1,541	-0,508	-0,021	-0,003	-0,013	-0,000
KURVENBAND ANDAMENTO PLANIMETRICO	Sx-	0,070	0,070	0,070	0,070	0,070	0,070	0,070	0,070	0,070	0,070	0,070	0,070	0,070	0,070	0,070	0,070	0,070	0,070	0,070	0,070
RAMPENBAND ANDAMENTO DEI CIGLI	Dx-	-0,070	-0,070	-0,070	-0,070	-0,070	-0,070	-0,070	-0,070	-0,070	-0,070	-0,070	-0,070	-0,070	-0,070	-0,070	-0,070	-0,070	-0,070	-0,070	-0,070
VERBREITERUNGEN ALLARGAMENTI	Dx-																				

AUTONOME PROVINZ BOZEN SÜDTIROL ABTEILUNG 10 AMT FÜR STRASSENBAU NORD-OST 10.3

PROVINCIA AUTONOMA DI BOLZANO ALTO ADIGE RIPARTIZIONE 10 UFFICIO TECNICO STRADE NORD-EST 10.3



UMFAHRUNG KIENS CIRCONVALLAZIONE CHIENES

Ausführungsprojekt - Progetto Esecutivo

Fachbereich - Settore: STRASSEN - STRADE
Gegenstand - Oggetto: OST - EST
T_06 T_10

Titel - Titolo: **ST 07 01 a D**

T_06 : Ausfahrt BZ->KIENS - Uscita BZ->CHIENES
T_10 : Monier Überführung - Sovrappasso Monier

Trassierung Lageplan und Längsprofil Planimetria di tracciamento e profilo longitudinale

REV.	DATUM	BESCHREIBUNG DESCRIZIONE	AUSGEFÜHRT REDATTO	BEARBEITET ELABORATO	GEPRÜFT ESAMINATO
00	30.09.2018		Ing. M. Bertone	Ing. A. Fragiaco	Ing. A. Fragiaco
01					
02					
03					
04					
05					

ORDINE DEGLI INGEGNERI DELLA PROV. DI BOLZANO
ING. ADRIANO FRAGIACO
INGENIEURAMT DER PROVINZ BOZEN

CAPOGRUPPO - GENERALPLANNER COORDINATORE COORDINATOR