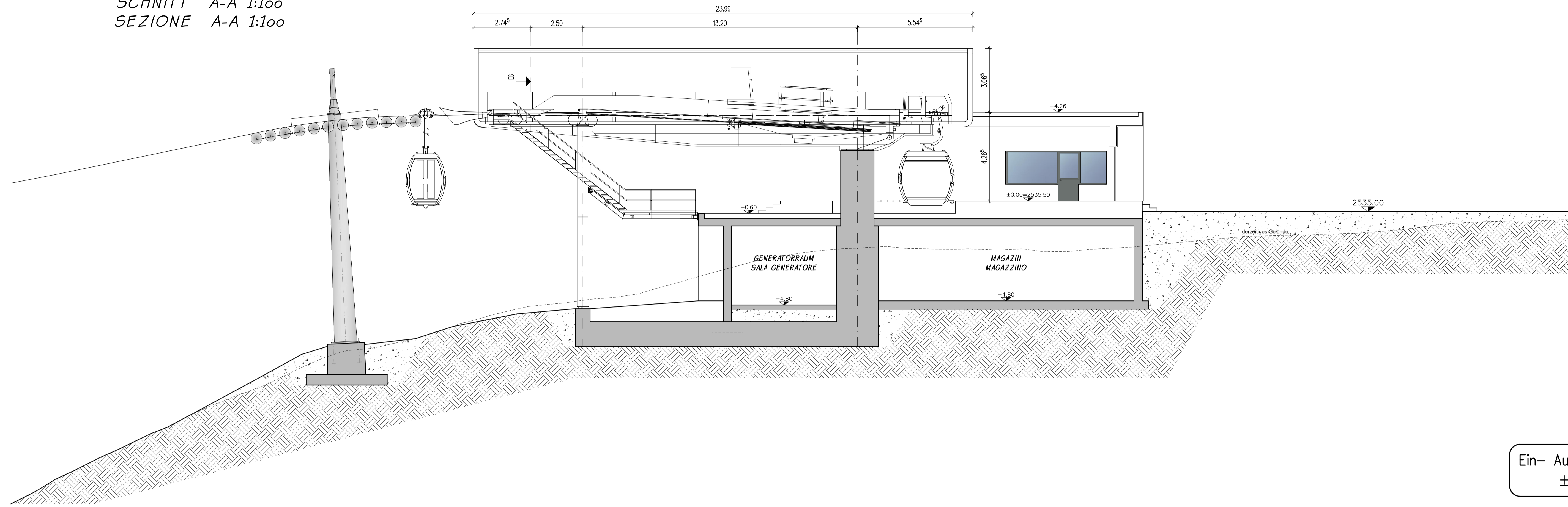


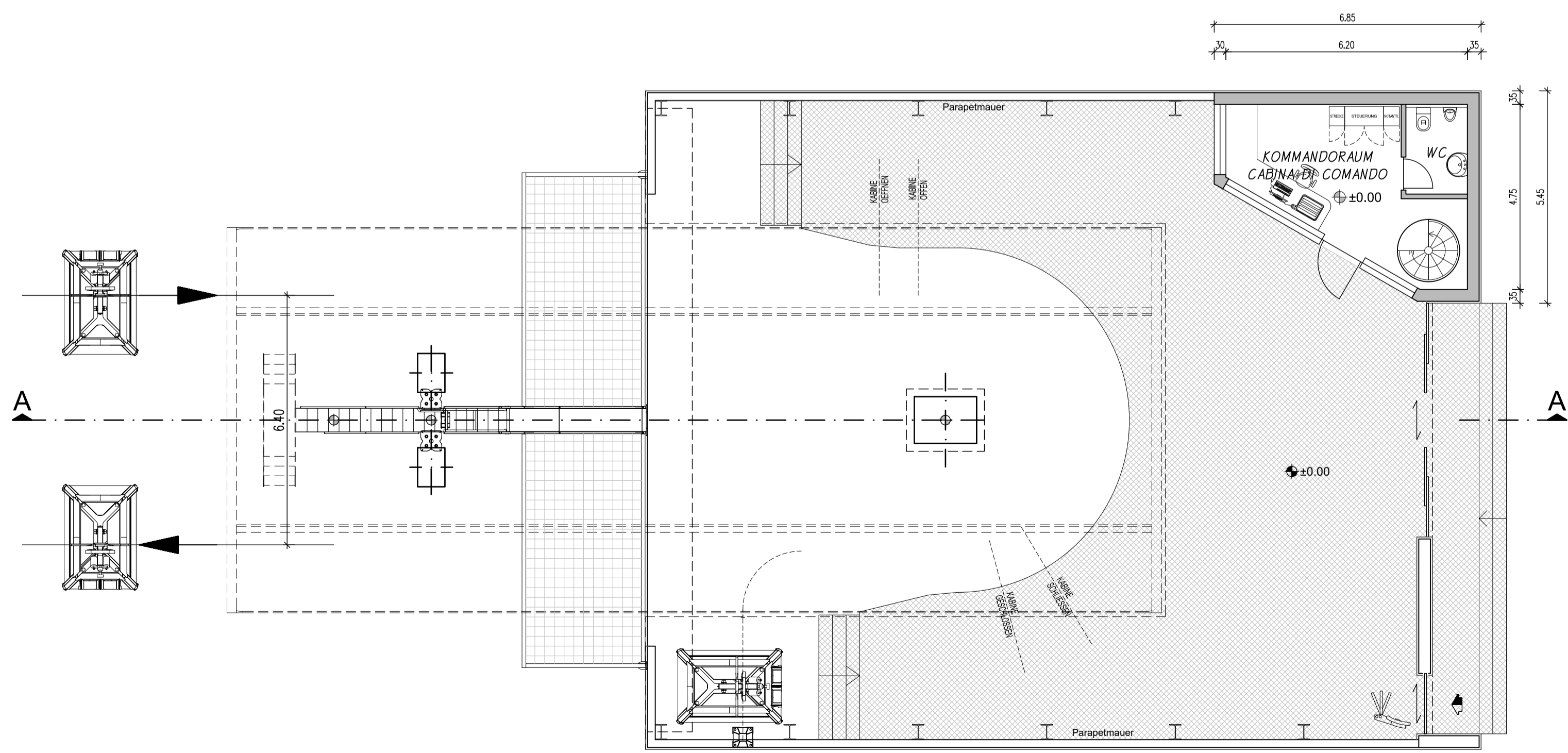
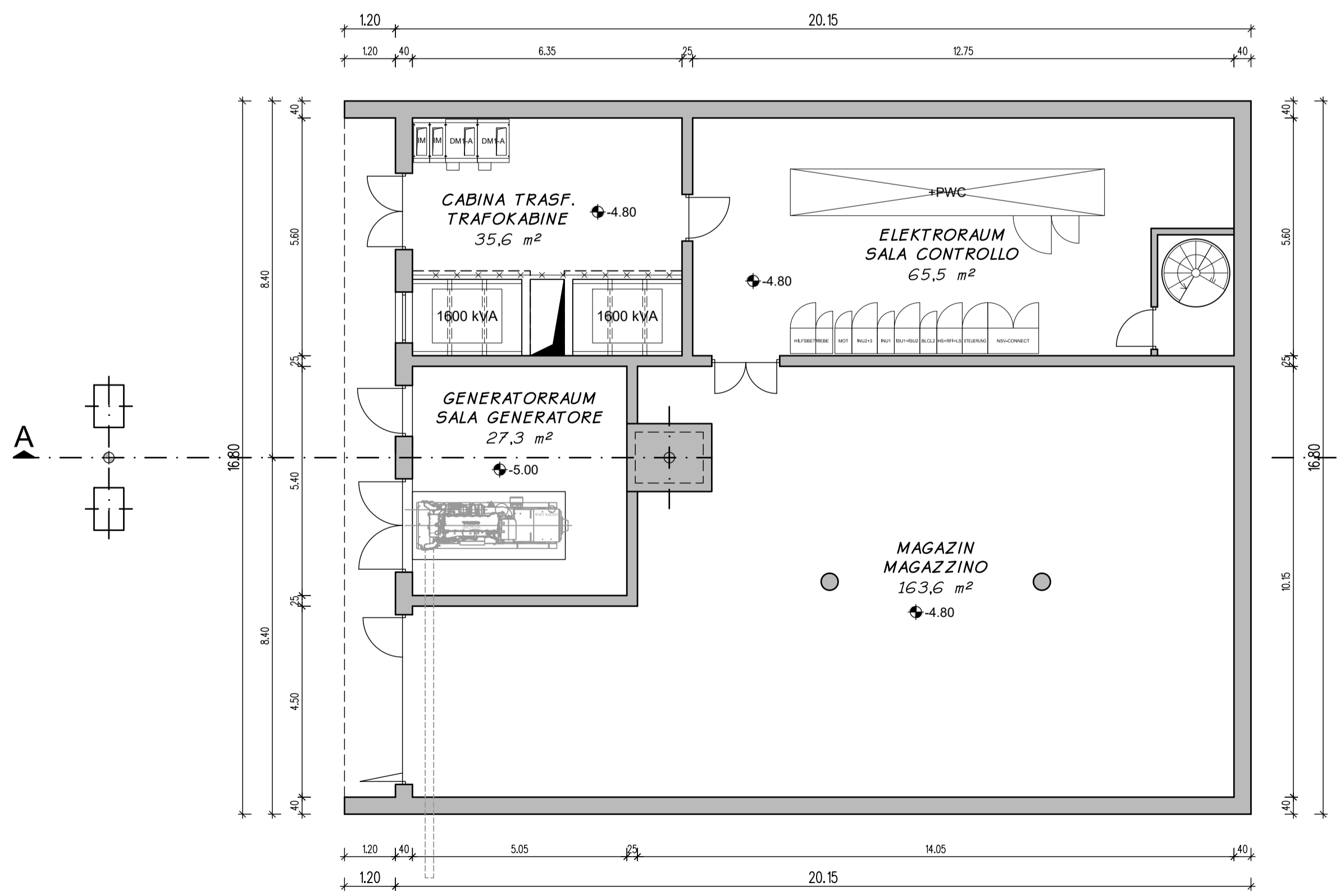
SCHNITT A-A 1:100
SEZIONE A-A 1:100



Ein- Ausstiegsebene / piano imbarco - sbarco
±0.00 = 2535.50 m ü.d.M. / s.l.m.

GRUNDRISS UNTERGESCHOSS 1:100
PIANTA PIANO SEMINTERRATO 1:100

GRUNDRISS EINSTIEGSEBENE 1:100
PIANTA PIANO IMBARCO 1:100



AUTONOME PROVINZ BOZEN - GEMEINDE SEXTEN
PROVINCIA AUTONOMA DI BOLZANO - COMUNE DI SESTO 15222

UMWELTVERTRÄGLICHKEITSSTUDIE
STUDIO DI IMPATTO AMBIENTALE

ERRICHTUNG DER NEUEN AUFSTIEGSANLAGE UND SKIPISTE "DREI ZINNEN II"
REALIZZAZIONE DEL NUOVO IMPIANTO DI RISALITA E DELLA NUOVA PISTA DA SCI "TRE CIME II"

INHALT / CONTENUTO

April 2019	CH.N.	AT
Datum	bearb.	proj.
data	stab.	esist.
Anlage		Allegato

B-3.2

AUFTRAGGEBER / COMMITTENTE

DREI ZINNEN AG
Schattenweg 2F
I-39038 Innichen - Vierschach

PROJEKTANT UND KOORDINATOR / PROGETTISTA E COORDINATORE

iPM
Ingenieurbüro - Studio di ingegneria
Dr. Ing. Markus Pescollderung
Dr. Ing. Udo Mall
I-39031 Bruneck/Brunico, Gimplatz/piazza Gilm 2
t. 0474/050005 f. 0474/050006 info@ipm.bz

digital signiert / firmato digitalmente

ORDINE DEGLI INGEGNERI DELLA PROV. DI BOLZANO
Dr. Ing. MARKUS PESCOLLDERUNG Nr. 1119
INGENIEURKAMMER DER PROVINZ BOZEN

ARBEITSGRUPPE / GRUPPO DI LAVORO

PLANUNGSBÜRO Dr. Matthias Pfleger I-39100 Bozen - Andreas Hofer Str. 9 Tel. 0474/050072 www.alpinexpert.it	BALKANZLEI Süßenbacher & Partner I-39031 Bruneck - Goethestraße 13d Tel. 0474/410849 www.suessenbacher-ing.it	UMWELT GIS Dr. Stefan Gasser I-39042 Brives - Kistnerstraße 119/A Tel. 0472/971052 www.umwelt-gis.it	PLANSTUDIO Geom. Alex Trejter & Dr. Ing. Mark Winkler I-39030 St. Lorenzen - Brunckenstr. 14/A Tel. 0474/476262 www.planstudio.net
---	--	---	---

are
UMWELT GIS
PLANSTUDIO HOCH- u. TIEFBAU

Diese Zeichnung darf ohne unsere Genehmigung weder vervielfältigt noch Dritten zugänglich gemacht werden.
È vietata la riproduzione nonché la trasmissione a terzi di questo documento senza la nostra autorizzazione.