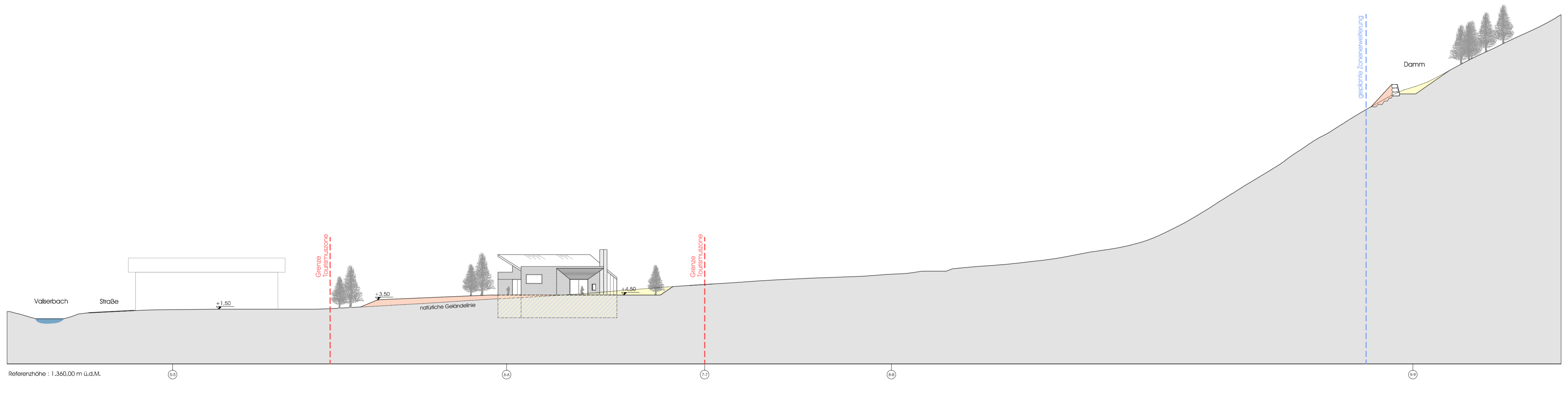
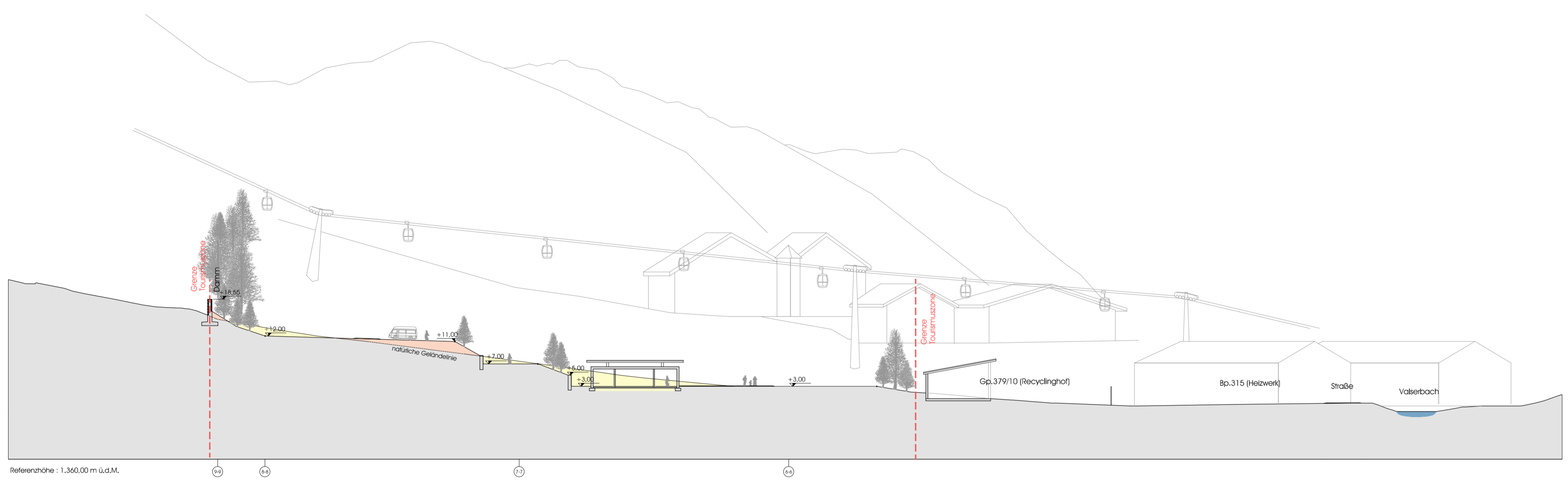


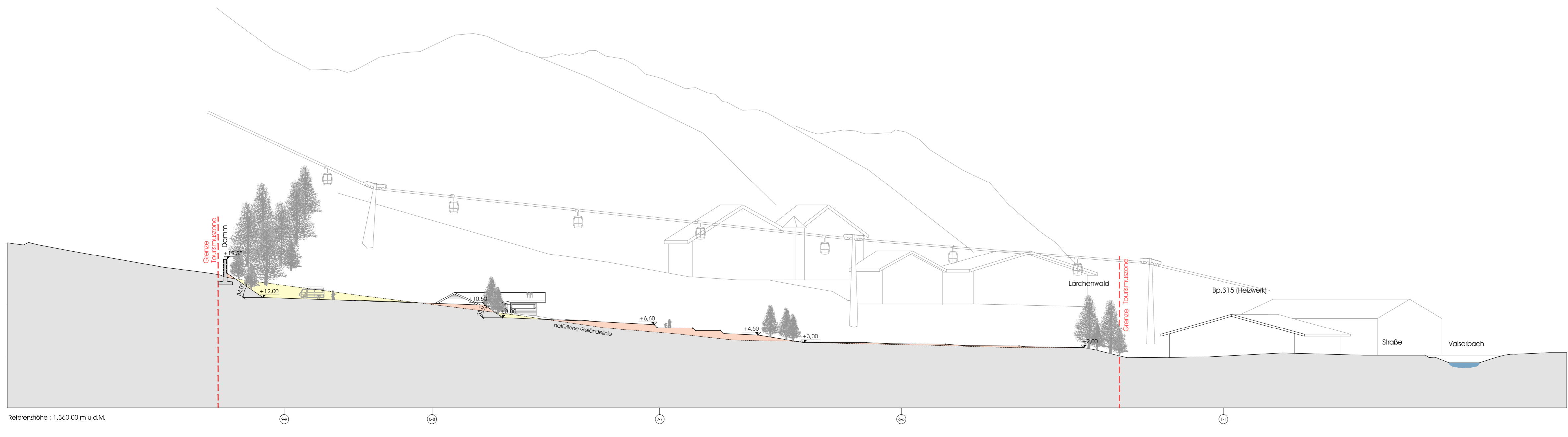
Schnitt 1-1 M.1:500



Schnitt 2-2 M.1:500



Schnitt 3-3 M.1:500



Schnitt 4-4 M.1:500

LEGENDE:
 Bestehendes Gelände
 Aufschüttung
 Aushub

Umweltverträglichkeitsstudie 1:500

PROJEKT PROGETTO	Errichtung des Campingplatzes "Lärchenwiese" in Vals	G.P. / P.F. 375/1.376/1 378.373
BAUHERR COMMITTENTE	Fischnaller Helmuth Jochtalstraße 17 39037 Mühlbach	B.P. / P.ED. - K.G. / C.C.
DEN ÄMTERN VORBEHALTEN RISERVATO AGLI ENTI PUBBLICI		PROVINZ: PROVINCIA BZ PROJ.NR. PROG.NR. DATEI: FILE File
PLANINHALT CONTENUTO	Schnitte 1-4 Projekt	MASSSTAB: SCALA 1:500 MASSSTAB: SCALA MASSSTAB: SCALA
URB. ZWECKBEST. ZONIZZAZIONE	Zone für touristische Einrichtungen Camping	

UMWELT+GIS
 LANDSCHAFTSPLANUNG UND GEOINFORMATIONEN
 PIANIFICAZIONE PAESAGGISTICA E GEOINFORMAZIONE

Dr. Stefan Gasser
 Köstlerstraße 119 A | 39042 Brixen
 Tel.: 0472 971052 Fax: 0472 971051

STEFAN GAMPER
 URBANISTIK
 ARCHITECTUR
 PROJEKTMANAGEMENT
 CONSULTING

Dr. Arch. Stefan Gamper St. Andreasplatz 8 | 39043 Klausen | Bz | 0472 971052
 T +390472 845176 www.gamper.biz E info@gamper.biz

DATUM: 14.04.2016
 GEÄNDERT: MODIF.

ZIECH.NR. DES.NO.
U05