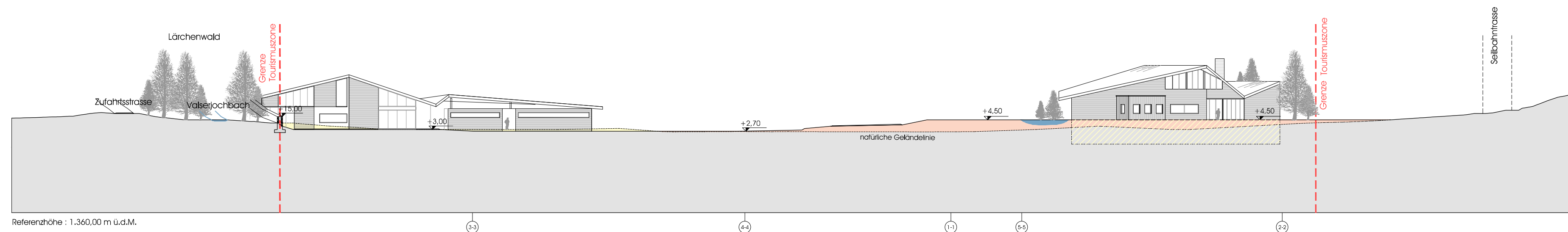
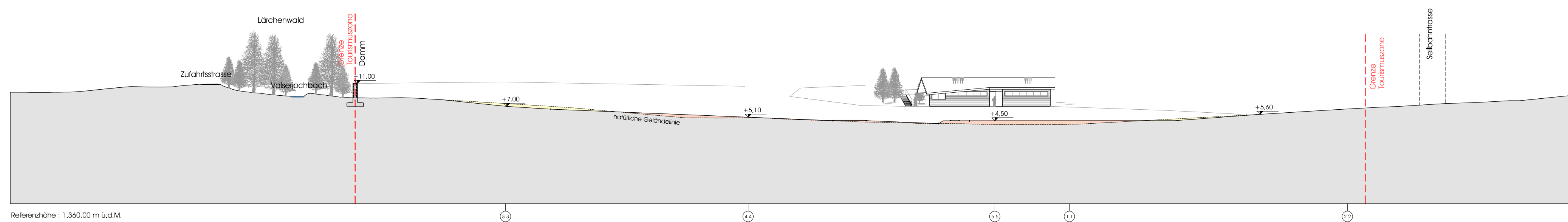


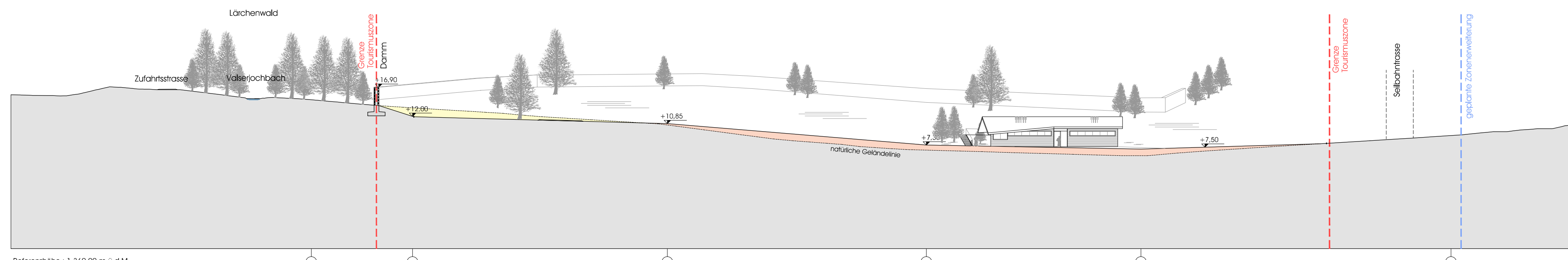
Schnitt 5-5 M.1:500



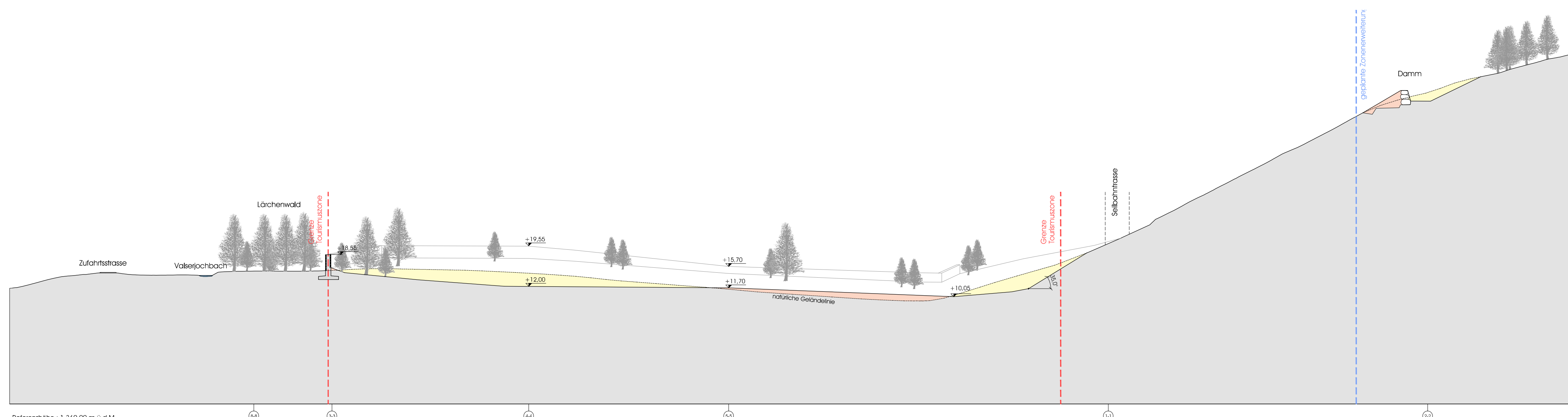
Schnitt 6-6 M.1:500



Schnitt 7-7 M.1:500



Schnitt 8-8 M.1:500



Schnitt 9-9 M.1:500

LEGENDE:  
 Bestehendes Gelände  
 Aufschüttung  
 Aushub

**Umweltverträglichkeitsstudie 1:500**

Errichtung des Campingplatzes "Lärchwiese" in Vals

**PROJEKT**  
**PROGETTO**  
**BAUHERR**  
**COMMITTENTE**

**DEN ÄMTERN**  
**VORBEHALTEN**  
**RISERVATO AGLI**  
**ENTI PUBBLICI**

**PLANINHALT**  
**CONTENUTO**

**URB. ZWECKBEST.**  
**ZONIZZAZIONE**

**KOORDINATOR**  
**COORDINATORE**

**PROJEKTANT**  
**PROGETTISTA**

G.P.	P.F.
375/1.376/1	378.373
B.P.	P.F.D.
-	-
K.G.	C.C.
Vals	
PROVINCIA	PROVINCIA
BZ	
PROJ.NR.	PROG.NR.
DATEI	FILE
	File
MASSSTAB	SCALA
	1:500
MASSSTAB	SCALA
MASSSTAB	SCALA
Zone für touristische Einrichtungen Camping	
<b>UMWELT+GIS</b> LANDSCHAFTSPLANUNG UND GEOINFORMATIONEN PIANIFICAZIONE PAESAGGISTICA E GEOINFORMAZIONE	Dr. Stefan Gasser Kösterstraße 119 A   39042 Brixen Tel.: 0472 971052 Fax: 0472 971051
<b>STEFAN GAMPER</b> URBANEK HOCHSCHULE FRIEDRICHSHOFEN PROJEKTMANAGEMENT CONSULTING	<b>ARCHITEKT</b> URBANEK HOCHSCHULE FRIEDRICHSHOFEN PROJEKTMANAGEMENT CONSULTING
Dr. Arch. Stefan Gasser I - 39043 Klausen - BZ T +390472 845176 www.gamper.biz	Dr. Arch. Stefan Gasser St. Andreasplatz 8 I - 39043 Klausen - BZ T +390472 845176 E H@gamper.biz
DATUM	DATE
	14.04.2016
GEÄNDERT	MODIF.
ZICH.NR.	DESIGN.