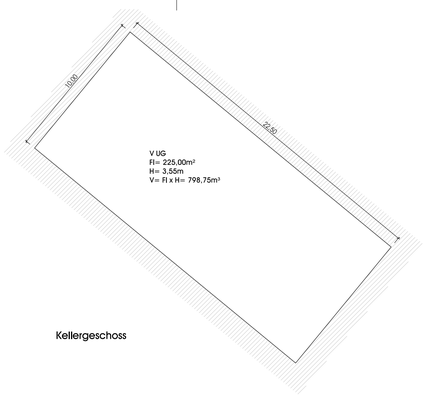

Kellergeschoss

ZUSAMMENFASSUNG KUBATUR

		KUBATUR II. Einreichprojekt vom 16.03.2018	
Rezeption/Sanitärgebäude1:	1822,03m³	Hauptgebäude/Restaurant :	2652,79m³
Sanitärgebäude 2:	553,26m³	Rezeption/Sanitärgebäude1:	2326,88m³
		Sanitärgebäude 2:	538,50m³
Summe Kubatur Oberirdisch:	2375,29m³	Summe Kubatur Oberirdisch:	5518,17m³
Vmax.: 34425m² x 0,3m³/m²:	10327,50m³	Vmax.: 34425m² x 0,3m³/m²:	10327,50m³
Rezeption/Sanitärgebäude1:	1571,55m³	Hauptgebäude/Restaurant :	1800,00m³
Sanitärgebäude 2:	711,49m³	Rezeption/Sanitärgebäude1:	229,23m³
		Sanitärgebäude 2:	216,48m³
Summe Kubatur Unterirdisch: (Alles Technik/Lager)	2283,04m³	Summe Kubatur Unterirdisch:	2245,71m³

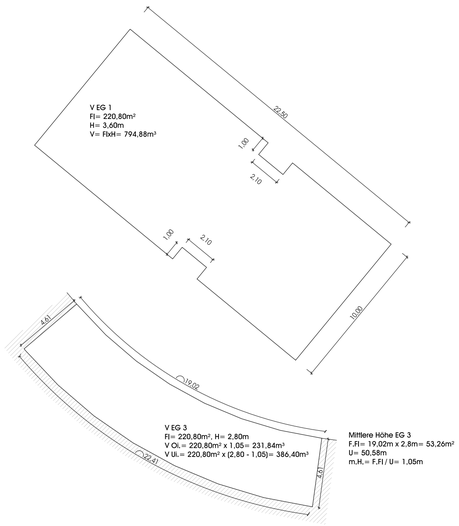

Summe Kubatur Oberirdisch
= 794,88m³ + 795,31m³ + 231,84m³
= 1822,03m³

Summe Kubatur Unterirdisch
= 386,40m³ + 798,75m³ + 386,40m³
= 1571,55m³

Erdgeschoss

Sanitärgebäude 1 / Rezeption

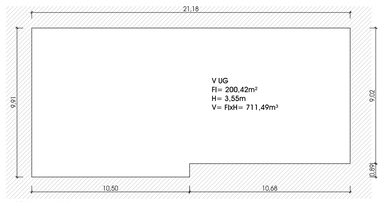

Kellergeschoss

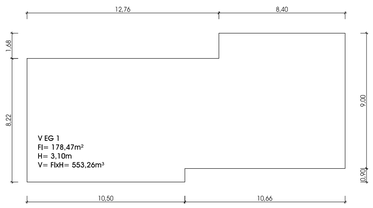

Erdgeschoss

Sanitärgebäude 2

Berechnung Kubatur

Sanitärgebäude 1

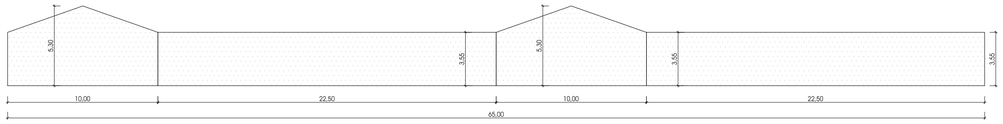

mittlere Gebäudehöhe Sanitärgebäude 1
FFL=248,25m²
U= 65,00m
mH = FFL/U= 3,82m 3,49m (lt. EP 16.03.2018)

Rezeption / Bar

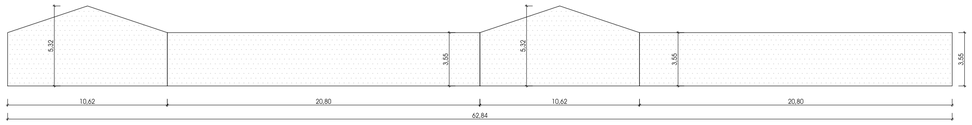

mittlere Gebäudehöhe Rezeption-Sauna
FFL=241,70m²
U= 62,84m
mH = FFL/U= 3,85m 6,61m (lt. EP 16.03.2018)

Sanitärgebäude 2

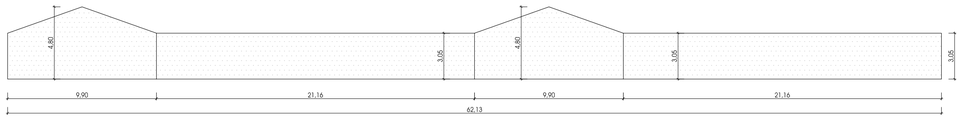

mittlere Gebäudehöhe Sanitärgebäude 2
FFL=206,90m²
U= 62,13m
mH = FFL/U= 3,33m 3,38m (lt. EP 16.03.2018)

Berechnung mittlere Höhen

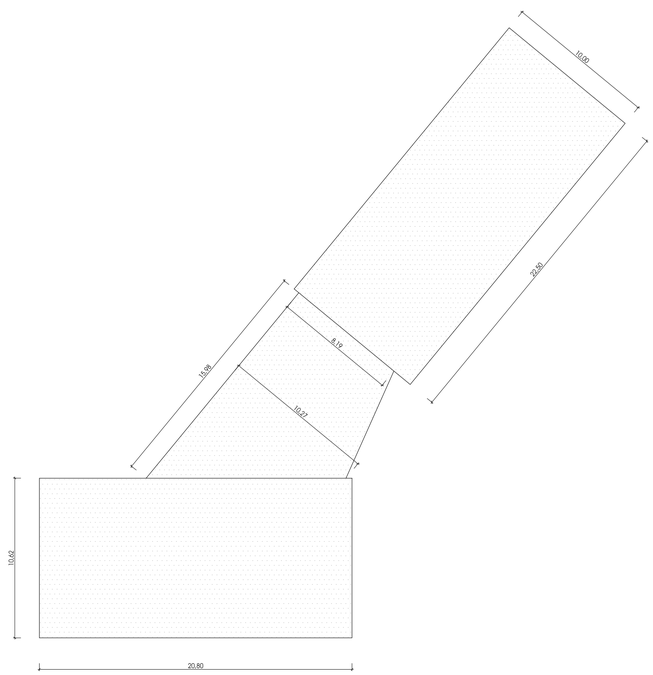

Überbaute Fläche Rezeption/Sanitärgebäude1: 558,76m²

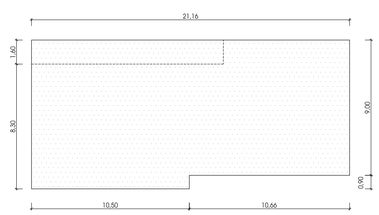

Überbaute Fläche Sanitärgebäude 2: 199,92m²

Zusammenfassung

		Lt. Einreichprojekt vom 16.03.2018	
Rezeption/Sanitärgebäude1:	558,76m²	Hauptgebäude/Restaurant :	478,27m²
Sanitärgebäude 2:	199,92m²	Rezeption/Sanitärgebäude1:	558,76m²
		Sanitärgebäude 2:	199,92m²
Summe überbaute Fläche:	758,68m²	Summe überbaute Fläche:	1236,95m²
Maximale überbaubare Fläche: 34425m² x 10% =	3442,50m³		

Berechnung überbaute Fläche

HOCHBAU | RAUMORDNUNG | INNENNARCHITEKTUR

VARIANTEPROJEKT

PROJEKT | PROGETTO

Errichtung des Campingplatzes "Lärchwiese" in Vals

ZEICH. NR. | DIS. NO.

V05

MASSSTAB | SCALA

1:100

INHALT | CONTENUTO

Urbanistische Berechnungen M.1:200

DATUM DATA	BEARB. MODIF.	GEPR. ESA.
09.01.2020	JP	SG

AUFTRAGGEBER | COMMITTENTE

Fischnaller Helmuth
Jochtalstraße 17
39037 Mühlbach

PROJEKTANT | PROGETTISTA

STEFAN GAMPER ARCHITEKT
URBANISTIK
HOCHBAU
INNENARCHITEKTUR
PROJEKTMANAGEMENT
CONSULTING

Dr. Arch. Stefan Gamper
T +390472 845176
St. Andreasplatz 8
www.gamper.biz
I_39043 Klausen _Bz
E info@gamper.biz

Digital unterschrieben von:Gamper Stefan
Rolle:Architetto
Organisation:Ordine Architetti di Bolzano
Datum:23/01/2020 11:39:34

STEFAN GAMPER ARCHITEKT MASTER OF ENGINEERING

BEHÖRDE | AMMINISTRAZIONE

DIESE ZEICHNUNG DARF OHNE UNSERE ERLAUBNIS WEDER VERVIELFÄLTIGT NOCH DRITTEN ZUGÄNGLICH GEMACHT WERDEN. ALLE DARIN ANGEGEBENEN MASSE SIND ROHBAUMASSE UND MÜSSEN VOR BAUBEGINN AUF DER BAUSTELLE KONTROLLIERT WERDEN. SENZA LA NOSTRA APPROVAZIONE QUESTO DISEGNO NON PUÒ ESSERE COPIATO NÉ TRASMESSO A TERZI. TUTTE LE MISURE RIPORTATE SONO DA CONSIDERARSI GREZZE E VANNO VERIFICATE IN CANTIERE PRIMA DELL INIZIO DEI LAVORI.