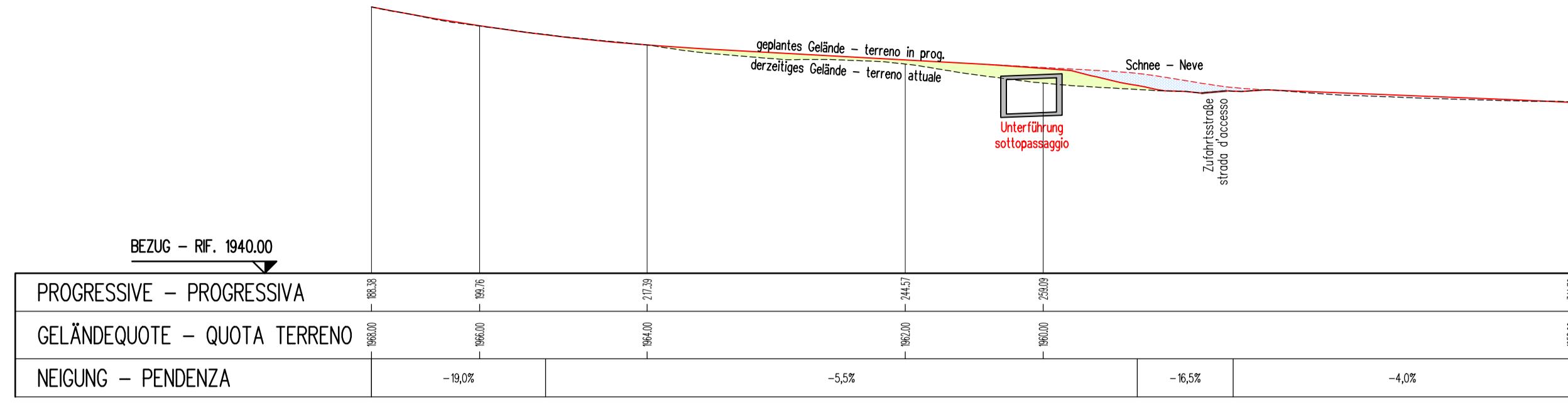
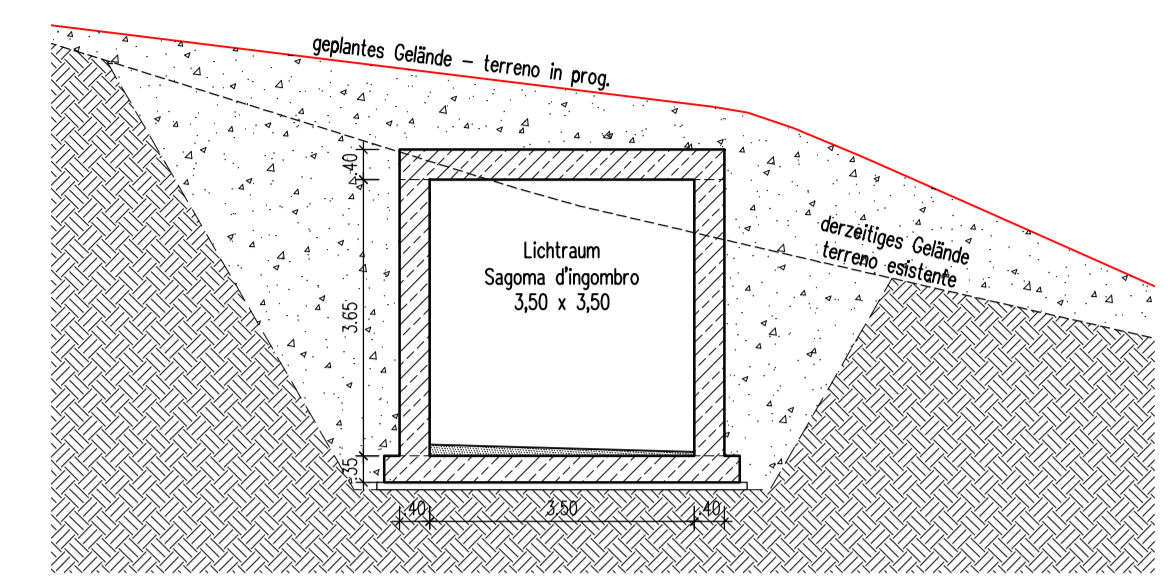


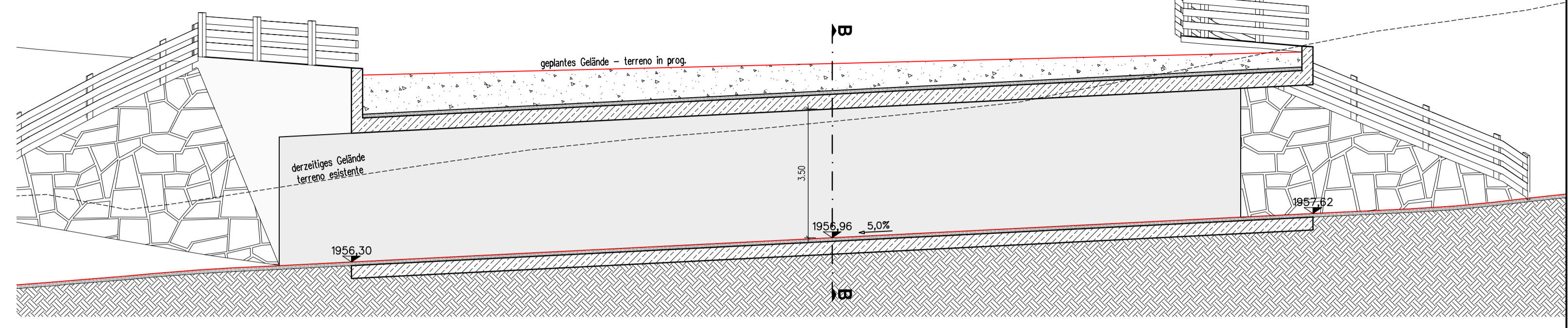
LÄNGSPROFIL SKIPISTE
PROFILO LONGITUDINALE PISTA DA SCI 1:500



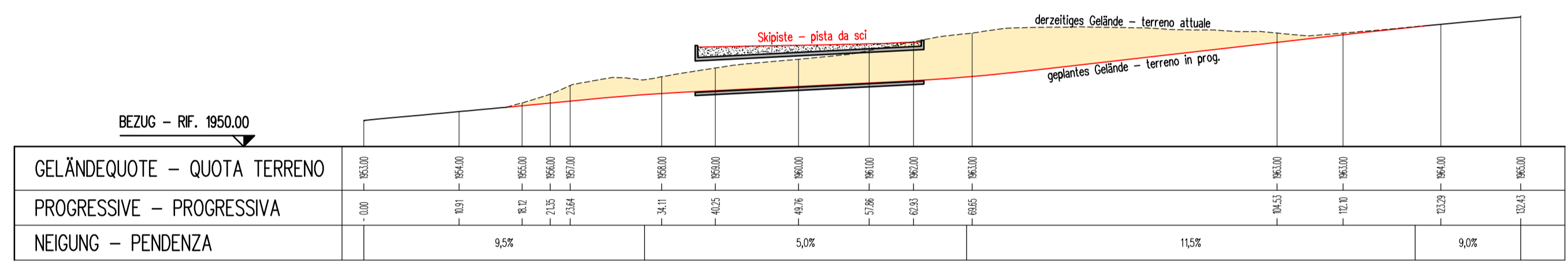
SCHNITT - SEZIONE B-B 1:100



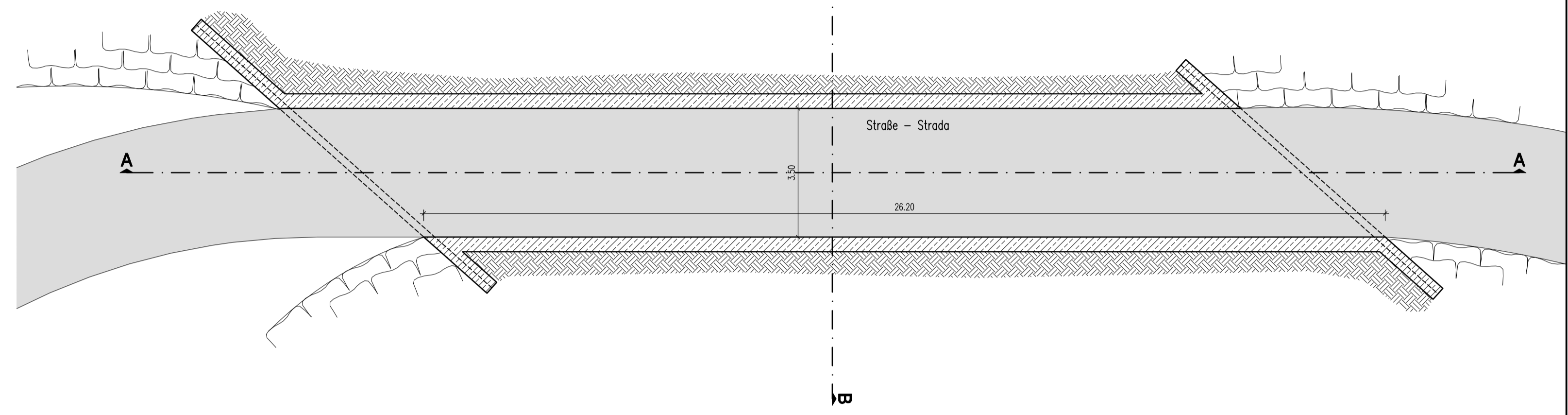
SCHNITT - SEZIONE A-A 1:100



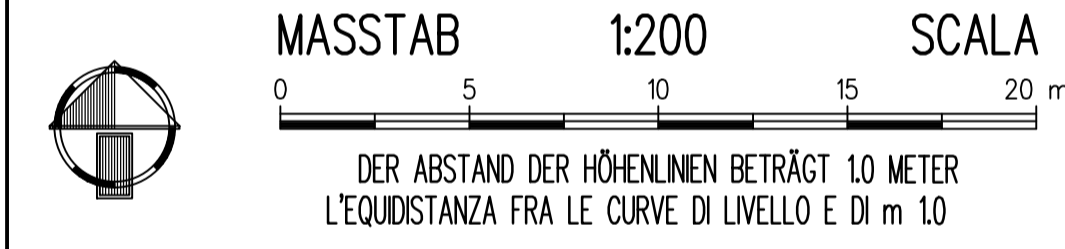
LÄNGSPROFIL STRASSE
PROFILO LONGITUDINALE STRADA 1:500



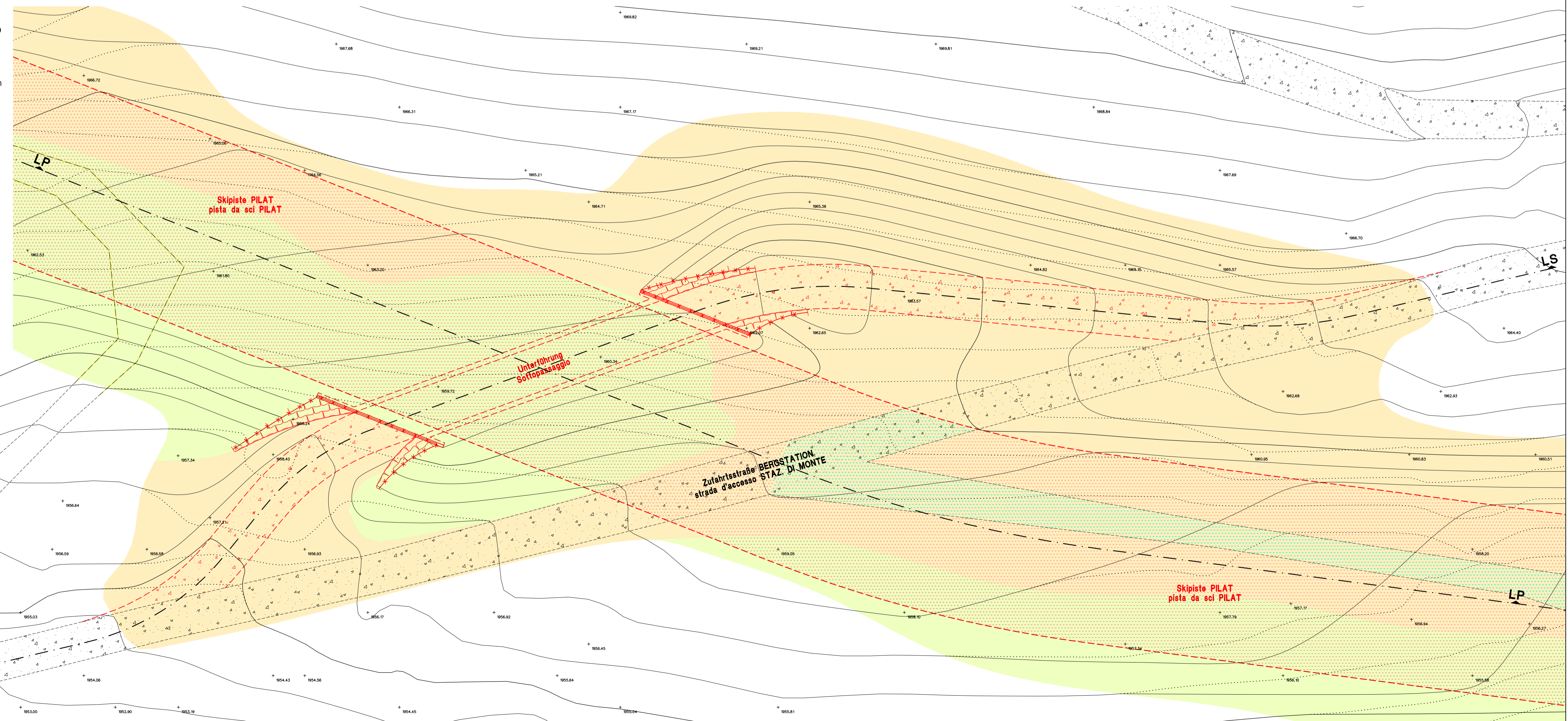
GRUNDRISS UNTERFÜHRUNG
PIANTA SOTTOPASSAGGIO 1:100



LAGEPLAN - PLANIMETRIA 1:200



- LEGENDE - LEGENDA
- VERMESSUNGSPUNKT - PUNTO DI RILIEVO
 - SCHICHTENLINIEN - ISOPISE
 - BÖSCHUNGSKANTE - SPIGOLLO SCARPATA
 - BÖSCHUNG - SCARPATA
 - BEST. SKIPISTE - PISTA DA SCI ESISTENTE
 - GEPLANTE SKIPISTE - PISTA DA SCI IN PROG.
 - AUFZULASSENE SKIPISTE - PISTA DA SCI DA DEMOLIRE
 - AUFSCÜTTUNG - RIPIORTO
 - AUSHUB - SCAVO
 - ABBRUCH - DEMOLIZIONE



GEMEINDE KASTELRUTH COMUNE DI CASTELROTTO		AUT. PROV. BOZEN PROV. AUT. BOLZANO	
TOURISMUSVEREIN ST. ULRICH 39046 ST. ULRICH (BZ) / ORTISEI (BZ) Straße Rezia, 1 / via Rezia, 1 Telefon: 0471/777600 Telefax: 0471/796749 e-mail: ortisei@valgardena.it			
PROJEKT: SANIERUNG UND AUSBAU DER BESTEHENDEN SKIPISTE PILAT IN DER GEMEINDE KASTELRUTH		PROGETTO: RESTAURAZIONE E AMPLIAMENTO DELLA PISTA DA SCI ESISTENTE PILAT NEL COMUNE DI CASTELROTTO	
UNTERFÜHRUNG SOTTOPASSAGGIO		1:500/200/100	
Ingenieurbüro - Studio d'ingegneria Dr. Ing. ERWIN GASSER 39031 Bruneck - Michael Pacher Str., 11 Tel.: 0474/551679 Fax: 0474/538336 e-mail: info@gasser-ing-erwin.it		Der Projektant / Il progettista	
DEM BAUAMT VORBEHALTEN - RISERVATO ALL'UFFICIO TECNICO			
PROJ. Nr. - N. PROC.	BEARB. - ELABO.	DATUM - DATA	ÄND. - VARIAZ.
13/2015	Peter	Dezember 2015	B9