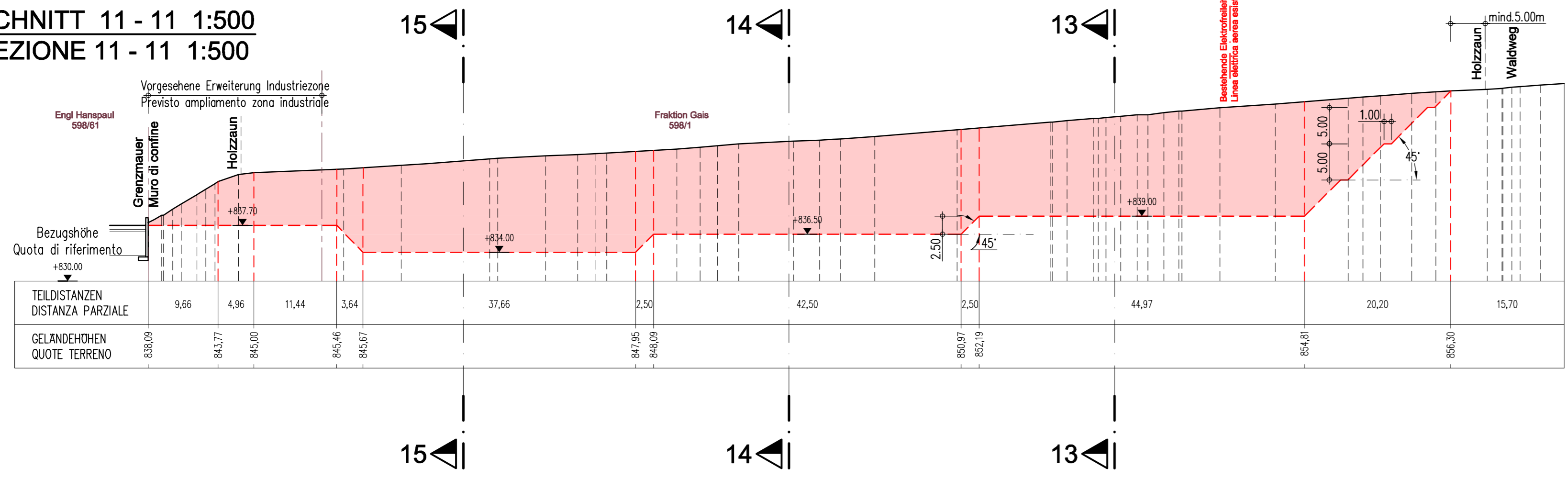
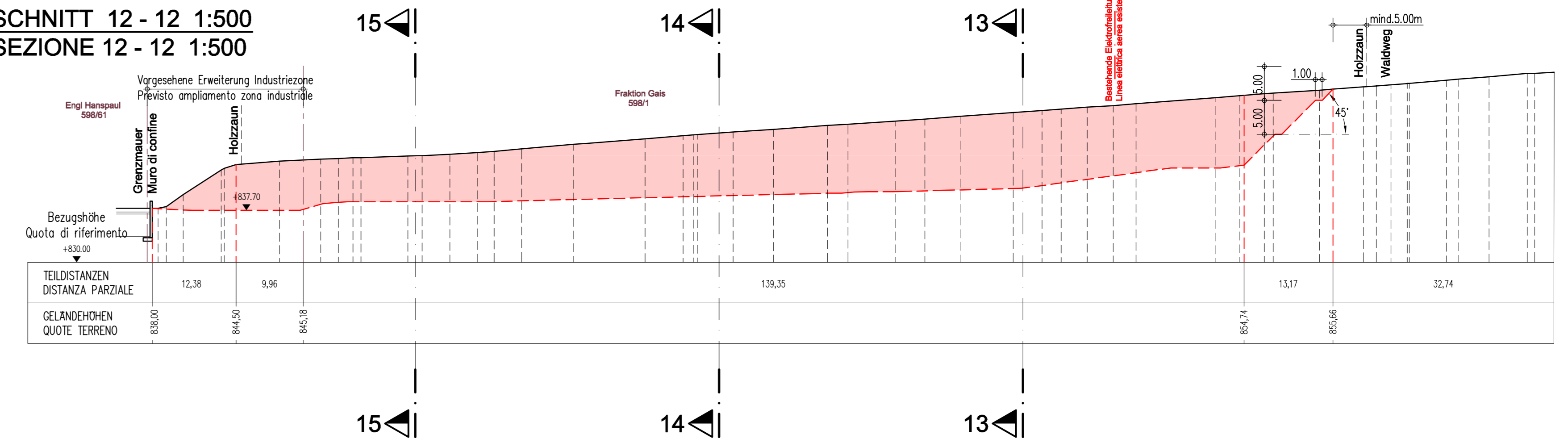


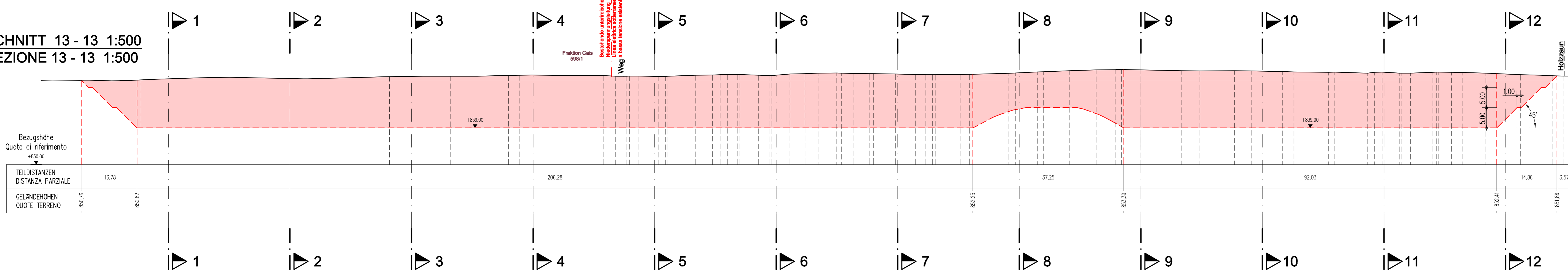
SCHNITT 11 - 11 1:500
SEZIONE 11 - 11 1:500



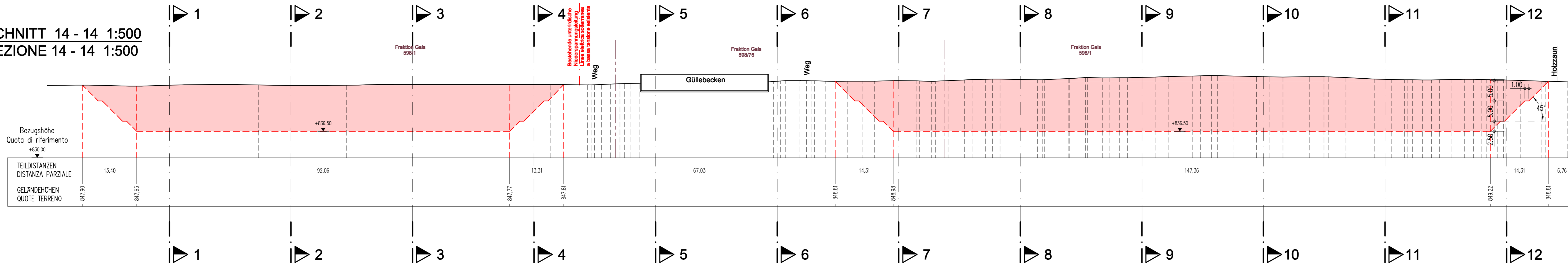
SCHNITT 12 - 12 1:500
SEZIONE 12 - 12 1:500



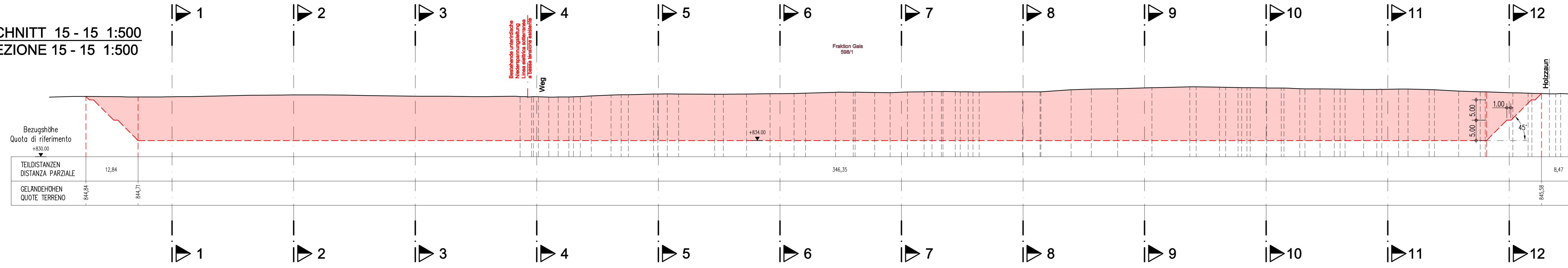
SCHNITT 13 - 13 1:500
SEZIONE 13 - 13 1:500



SCHNITT 14 - 14 1:500
SEZIONE 14 - 14 1:500



SCHNITT 15 - 15 1:500
SEZIONE 15 - 15 1:500



ALLGEMEINES | GENERALE
DER VERLAUF ALLER BESTEHENDEN LEITUNGEN IST INDIKATIV. VOR GRABUNGSARBEITEN MÜSSEN BETROFFENE LEITUNGEN VOM FACHPERSONAL DER ZUSTÄNDIGEN ABTEILUNG GEORDET WERDEN.
IL TRACCIATO DI TUTTE LE CONDOTTE/CAVIFOGNATURE ESISTENTI È INDICATIVO. PRIMA DELLO SCAVO DEVESSERE SEGNALATA LA POSIZIONE DELLE CONDOTTE/CAVIFOGNATURE COINVOLTE DA UN COMPETENTE DEL REPARTO RESPONSABILE.

PROJEKT
ERÖFFNUNG EINER GRUBE
AUF DER GP. 598/1 UND GP. 598/75
IN DER K.G. GAIS

PROGETTO
Apertura di una cava
sulla p.f. 598/1 e p.f. 598/75
in C.C. Gais

LAGE BAUWERK
Autonome Provinz Bozen
Provincia Autonoma di Bolzano

GEMEINDE
Gais

KATASTRALGEMEINDE
Gais

PARZELLE
Gp. 598/1, 598/75
P.f. 598/1, 598/75

BAUHERR
BWR GmbH
39030 Gais, Industriezone, 5

COMMITTENTE
BWR srl
39030 Gais, Zona Industriale, 5

PROJEKTANT
PLANUNGSBÜRO FÜR HOCH- UND TIEFBAU
STUDIO TECNICO DI INGEGNERIA CIVILE
Dr. Ing. STEFANO BRUNETTI

INGENIEURKAMMER
DER PROVINZ BOZEN

PLANUNGSPHASE
AUSFÜHRUNGSPROJEKT | TIEFBAU
PROGETTO ESECUTIVO | OPERE CIVILI N. ED.

PLANINHALT
GRUBE:
Querschnitte 1:500

CAVA:
Seziona transversali 1:500

PLAN NR.
TAVOLA N.
3.3

DATUM ERSTAUSGABE
DATA PRIMA EDIZIONE
18.12.2018

SACHBEARBEITER
INCARICATO
A. EPPACHER

BEARB.
ELAB.
AE

VERSION
02

DATUM
13.03.2019

DATEINAME
N:\10 Projekte\3 Tiefbau\Gais Fraktion - Eröffnung Grube\5 AP2 Projekt\2 Pläne\3_Lageplan-10-10-2018.dwg

NOME FILE
3_3.dwg