

86

Seilbahnen in Südtirol

Impianti a fune in Alto Adige

2000

Autonome Provinz Bozen-Südtirol
Provincia Autonoma di Bolzano-Alto Adige

**Landesamt
für Seilbahnen**

**Ufficio provinciale
trasporti funiviari**

**Landesinstitut
für Statistik**

**Istituto provinciale
di statistica**



© **Herausgeber**

Autonome Provinz Bozen-Südtirol
Landesinstitut für Statistik - ASTAT

Bozen 2001

Bestellungen bei:

ASTAT

Duca-d'Aosta-Allee 59
I-39100 Bozen

Tel. (0471) 414000
Fax (0471) 414008

E-mail: astat@provinz.bz.it

Nachdruck, Entnahme von Tabellen und Grafiken, fotomechanische Wiedergabe - auch auszugsweise - nur unter Angabe der Quelle (Herausgeber und Titel) gestattet.

**Autoren:
Autori:**

**Layout und Grafik:
Layout e grafica:**

Foto der Titelseite: Leitner AG, Sterzing

Druck: TEZZELE, Leifers
Gedruckt auf Recyclingpapier

© **Editore dalla**

Provincia Autonoma di Bolzano-Alto Adige
Istituto provinciale di statistica - ASTAT

Bolzano 2001

Copie disponibili presso:

ASTAT

Viale Duca d'Aosta 59
I-39100 Bolzano

Tel. (0471) 414000
Fax (0471) 414008

E-mail: astat@provincia.bz.it

Riproduzione parziale o totale del contenuto, diffusione e utilizzazione dei dati, delle informazioni, delle tavole e dei grafici autorizzata soltanto con la citazione della fonte (titolo ed edizione).

**Landesinstitut für Statistik
Istituto provinciale di statistica**
De Prezzo Denise

**Landesamt für Seilbahnen
Ufficio provinciale trasporti funiviari**
Ing. Brugger Heinrich
Zelger Johann

Lantschner Raimund (ASTAT)
Stauder Renata (ASTAT)

Foto di copertina: Leitner S.p.A., Vipiteno

Stampa: TEZZELE, Laives
Stampato su carta riciclata



Vorwort

Prefazione

In Südtirol ist die Anzahl der Seilbahnen vor allem auf den Schisport zurückzuführen. Die Seilbahnen fördern den Fremdenverkehr und tragen somit zum höheren Wohlstand vieler Täler im Alpenraum bei.

Südtirol zählt in etwa 400 Seilbahnanlagen. In den letzten Jahren ist die Zahl gesunken, da die weniger Gewinn bringenden Seilbahnen allmählich zu Gunsten leistungsfähigerer Anlagen beseitigt worden sind. Die Ersetzung alter Anlagen durch automatisch kuppelbare Seilbahnen hat indes zu einer stark angestiegenen Förderleistung pro Stunde geführt.

Die Daten der vorliegenden Publikation bieten eine erschöpfende Übersicht über Südtirols Seilbahnen und ermöglichen es, einen Vergleich mit den vergangenen Jahren sowie mit den Nachbarregionen anzustellen.

Das gute Gelingen dieser Broschüre ist den Seilbahnkonzessionären zu verdanken, die uns ihre Daten zur Verfügung gestellt haben.

Bozen, im Juli 2001

Dr.-Ing. Heinrich Brugger
Amt für Seilbahnen

Dr. Alfred Aberer
Landesinstitut für Statistik

Nella provincia di Bolzano la presenza degli impianti a fune è in gran parte connessa alla pratica dello sci, alimentando i flussi turistici in entrata e conseguentemente contribuendo al raggiungimento di un soddisfacente livello di benessere in numerose vallate alpine.

Gli impianti a fune in provincia sono quasi 400. Negli ultimi anni sono diminuiti di numero, visto che si è proceduto all'eliminazione dei meno remunerativi ed al potenziamento di altri. Mediante la sostituzione di vecchi impianti con funivie ad ammortamento automatico, la portata oraria complessiva è risultata sensibilmente accresciuta.

I dati contenuti nella presente pubblicazione rendono un quadro esaustivo relativamente alla struttura degli impianti a fune in Alto Adige, consentendo inoltre un confronto con gli anni passati e con le regioni confinanti.

La pubblicazione del presente opuscolo è stata possibile anche grazie ai dati forniti dai concessionari delle linee di trasporto funiviario.

Bolzano, luglio 2001

Dott. Ing. Heinrich Brugger
Ufficio trasporti funiviari

Dott. Alfred Aberer
Istituto provinciale di statistica

Inhaltsverzeichnis

Indice

Seite / Pagina

TEIL I

ERGEBNISSE

1. Einleitung
2. Strukturdaten
3. Wirtschaftsdaten
4. Vergleiche mit anderen Gebieten

I PARTE

RISULTATI

- | | |
|---|----|
| Introduzione | 9 |
| Dati strutturali | 11 |
| Dati economici | 23 |
| Confronti con altri ambiti territoriali | 33 |

TEIL II

TABELLEN

- 1 Seilbahnanlagen mit Schibetrieb nach Planungsräumen und Schigebieten - 2000
- 2 Seilbahnanlagen ohne Schibetrieb nach Planungsräumen - 2000
- 3 Seilbahnanlagen nach Anlagearten - 2000

II PARTE

TABELLE

- | | |
|---|----|
| Impianti a fune con servizio sciistico per ambito di pianificazione e zona sciistica - 2000 | 38 |
| Impianti a fune senza servizio sciistico per ambito di pianificazione - 2000 | 58 |
| Impianti a fune per tipo - 2000 | 60 |

ANHANG

Zuordnung der Gemeinden nach Planungsräumen (deutsche Fassung)

Zuordnung der Gemeinden nach Planungsräumen (italienische Fassung)

APPENDICE

Aggregazione dei comuni per ambiti di pianificazione (versione tedesca) 77

Aggregazione dei comuni per ambiti di pianificazione (versione italiana) 81

VERZEICHNIS DER GRAFIKEN

1	Seilbahnanlagen nach Anlagearten - 2000
2	Anzahl und Transportkapazität der Seilbahnanlagen nach Planungsräumen - 2000
3	Durchschnittliche Länge der Seilbahnanlagen nach Anlagearten - 2000
4	Mit den Seilbahnanlagen beförderte Personen - Wintersaisonen 1980/81 bis 1999/2000
5	Beförderte Personen nach Arten der Seilbahnanlagen - Wintersaisonen 1980/81 bis 1999/2000
6	Technische Investitionen in Seilbahnanlagen - 1980 – 2000
7	Unfälle an Seilbahnanlagen - 1992 – 2000

INDICE DEI GRAFICI

Impianti a fune per tipo - 2000	15
Numero e capacità di trasporto degli impianti a fune per ambiti di pianificazione - 2000	18
Lunghezza media degli impianti a fune per tipo di impianto - 2000	21
Persone trasportate sugli impianti a fune - Stagioni invernali 1980/81 fino 1999/2000	24
Persone trasportate per tipo di impianto - Stagioni invernali 1980/81 fino 1999/2000	24
Investimenti tecnici in impianti a fune - 1980 – 2000	30
Incidenti sugli impianti a fune - 1992 – 2000	32

Teil I

Ergebnisse

- Einleitung
- Strukturdaten
- Wirtschaftsdaten
- Vergleiche mit anderen Gebieten

I Parte

Risultati

- Introduzione
- Dati strutturali
- Dati economici
- Confronti con altri ambiti territoriali



1 Einleitung

Introduzione

Die vorliegende Broschüre „Seilbahnen in Südtirol 2000“ ist Teil einer Publikationsreihe, die das Landesinstitut für Statistik in Zusammenarbeit mit dem Landesamt für Seilbahnen seit 1988 jährlich herausgibt.

Von insgesamt 147 Seilbahnkonzessionären haben 136 (92,5%) die Wirtschaftsdaten zum Jahr 1999 geliefert.

Die Publikation liegt, abgesehen von kleineren Änderungen, in der bereits gewohnten Form vor, wodurch die Vergleichbarkeit der Daten mit früheren Ausgaben gewährleistet wird.

Vorerst seien jedoch die in der Publikation verwendeten Kürzel der Seilbahntypen nochmals angeführt:

C = B/C+CC+CS

B/C = Zweiseilumlaufbahn mit betrieblich lösbaren Kabinen (die geschlossenen Kabinen werden in den Stationen am Zugseil an- und abgekuppelt; die Fahrzeuge werden durch ein Zugseil an einem Tragseil bewegt; Ein- und Ausstieg bei sich langsam bewegendem Fahrzeugen)

CC = Einseilumlaufbahn mit betrieblich lösbaren Kabinen (die geschlossenen Kabinen werden in den Stationen am Förderseil an- und abgekuppelt; Ein- und Ausstieg bei sich langsam bewegendem Fahrzeugen)

Il presente volume “Impianti a fune in Alto Adige 2000” fa parte di una serie di pubblicazioni che l'Istituto provinciale di statistica, in collaborazione con l'Ufficio provinciale trasporti funiviari, pubblica annualmente dal 1988.

Il 92,5% dei concessionari di impianti a fune, vale a dire 136 su un totale di 147, hanno fornito i dati economici relativi all'anno 1999.

Se si trascurano alcune piccole modifiche, la struttura della pubblicazione è sostanzialmente invariata rispetto al passato e garantisce così la confrontabilità dei dati con le edizioni precedenti.

Si ritiene tuttavia opportuno ripetere nuovamente le definizioni ed abbreviazioni adottate nella presente pubblicazione:

C = B/C+CC+CS

B/C = Funivia bifune con collegamento temporaneo delle cabine (le cabine chiuse vengono ammorsate e disammorsate alla e dalla fune traente nelle stazioni; i veicoli vengono mossi da una fune traente su una fune portante; salita e discesa dei passeggeri avvengono con i veicoli che si muovono lentamente)

CC = Funivia monofune con collegamento temporaneo delle cabine (le cabine chiuse vengono ammorsate e disammorsate alla e dalla fune portante traente nelle stazioni; salita e discesa dei passeggeri avvengono con i veicoli che si muovono lentamente)

- CS = Einseilumlaufbahn mit betrieblich lösbaren Sesseln (die Sessel werden in den Stationen am Förderseil an- und abgekuppelt; Ein- und Ausstieg bei sich langsam bewegenden Fahrzeugen)
- B = Zweiseilpendelbahn (das Fahrzeug wird durch ein Zugseil auf Tragseilen im Pendelbetrieb bewegt; Ein- und Ausstieg bei stehenden Fahrzeugen)
- M = Einseilumlaufbahn mit ständig am Förderseil befestigten Fahrzeugen - Sessel- und Korblifte (Ein- und Ausstieg bei relativ hohen Geschwindigkeiten des Fahrzeuges)
- S = Schilift (die Schifahrer werden mit am Zugseil ständig befestigten oder mit kuppelbaren Schleppgeräten längs einer sich am Boden befindlichen Aufahrtsspur geschleppt)
- F = Standseilbahn (das Fahrzeug wird durch ein Zugseil auf Schienen im Pendelbetrieb bewegt; Ein- und Ausstieg bei stehenden Fahrzeugen)
- A = Schrägaufzug (das Fahrzeug wird durch Zugseile auf Schienen bewegt; Ein- und Ausstieg bei stehendem Fahrzeug)
- CS = Funivia monofune con collegamento temporaneo delle seggiole (le seggiole vengono ammorstate e disammorstate alla e dalla fune portante-traente nelle stazioni; salita e discesa dei passeggeri avvengono con i veicoli che si muovono lentamente)
- B = Funivia bifune (il veicolo viene mosso da una fune traente su una fune portante con movimento a va e vieni; salita e discesa dei passeggeri avvengono a veicoli fermi)
- M = Funivia monofune con collegamento permanente dei veicoli - seggiovia e cabinovia (salita e discesa dei passeggeri avvengono con velocità relativamente elevata del veicolo)
- S = Sciovia (gli sciatori vengono trainati su apposita pista di risalita mediante attacchi collegati, in modo permanente o temporaneo, ad una fune traente)
- F = Funicolare (il veicolo viene mosso da una fune traente su binari con movimento a va e vieni; salita e discesa dei passeggeri avvengono a veicoli fermi)
- A = Ascensore inclinato (il veicolo viene mosso da funi traenti su binari; salita e discesa dei passeggeri avvengono a veicolo fermo)

2 Strukturdaten

Dati strutturali

Anzahl der Anlagen

In der Wintersaison 1999/2000 (Stichtag 31.12.1999) zählte Südtirol 392 Seilbahnanlagen. Ein Blick auf die Zeitreihe lässt erkennen, dass die Zahl der Anlagen vor allem zwischen 1970 und 1980 stark zugenommen hat. In dieser Zeitspanne wurden in etwa 100 neue Anlagen eröffnet. Von 1980 bis 2000 hingegen ist die Zahl wieder allmählich zurückgegangen. Vor allem die kleineren Anlagen (insbesondere die Schilifte) wurden durch moderne Seilbahnen ersetzt, um den Anforderungen der Schiläufer und Snowboarder gerecht zu werden.

Consistenza degli impianti

Nella stagione invernale 1999/2000 (data di riferimento 31.12.1999) il numero degli impianti a fune in Alto Adige è ammontato a 392. Analizzando la serie storica si nota una forte impennata del numero degli impianti dal 1970 al 1980, registrando in termini assoluti un aumento di circa 100 impianti, mentre dal 1980 al 2000 essi sono andati via via diminuendo. Ciò è dovuto alla eliminazione dei piccoli impianti (soprattutto skilift) che stanno per andare in pensione, per lasciare il posto ad impianti a fune moderni e quindi in sintonia con le richieste di sciatori e snowboarder.

Übersicht 1 / Prospetto 1

Seilbahnanlagen nach Planungsräumen - 1970, 1980, 1990 und 2000

Stand am 31.12.

Impianti a fune per ambiti di pianificazione - 1970, 1980, 1990 e 2000

Situazione al 31.12.

PLANUNGSRÄUME	1970	1980	1990	2000	AMBITI DI PIANIFICAZIONE
Obervinschgau	12	20	21	22	Alta Val Venosta
Stilfs	28	28	25	23	Stelvio
Latsch-Martell	3	5	6	5	Laces-Val Martello
Schnalstal	4	7	9	10	Val Senales
Vigiljoch-Ulten	10	13	10	8	Giogo San Vigilio-Val d'Ultimo
Passeiertal	21	25	20	17	Val Passiria
Sarnatal	5	7	9	6	Val Sarentino
Ritten	5	7	6	5	Renon
Eggental-Jochgrimm	17	30	30	29	Val d'Ega-Passo Oclini
Gröden-Seiseralm	86	80	80	77	Val Gardena-Alpe di Siusi
Eisacktal	19	32	34	32	Valle Isarco
Wipptal	20	28	29	19	Alta Valle Isarco
Ahrntal	11	22	21	18	Valle Aurina
Pustertal	21	31	29	28	Val Pusteria
Hochabtei	36	53	51	51	Alta Val Badia
Hochpustertal	25	35	38	31	Alta Pusteria
Etschtal	16	15	12	11	Val d'Adige
Insgesamt	339	438	430	392	Totale

Quelle: Landesamt für Seilbahnen

Fonte: Ufficio provinciale trasporti funiviari

Das Jahr 2000 stand im Zeichen der Schipisteninnovationen: Vor allem im Dolomitengebiet fehlte es nicht an Neuheiten. Am Kronplatz im Pustertal wurde eine völlig neue Anlage („Kronplatz 2000“) mit einer Förderleistung von 1.700 Personen pro Stunde und einer schrägen Länge von über 4 km errichtet. Es wurden auch viele Anlagen ersetzt: In Hochabtei zum Beispiel wurde der Sessellift „Col Pradat“ durch eine Gondelbahn ersetzt, wobei die Förderleistung von 380 auf 1.800 Personen pro Stunde erhöht werden konnte. In Gröden wurde bei Plan de Gralba der Schilift „Piz Seteur - Langkofel“ durch eine Einseilumlaufbahn mit einer Förderleistung von 2.000 Personen pro Stunde ersetzt. Diese sind nur einige Beispiele von alten Aufstiegsanlagen, die ersetzt wurden, um den Bedürfnissen der Schiläufer und Snowboarder entgegenzukommen.

Il 2000 è stato all'insegna delle innovazioni sulle piste da sci, le novità, infatti, sono state numerose, soprattutto nella zona dolomitica. A Plan de Coronas in Val Pusteria è stato realizzato un impianto completamente nuovo, "Kronplatz 2000", con una portata oraria pari a 1.700 persone e una lunghezza inclinata che oltrepassa i 4 km. Molte sono state le sostituzioni; in Alta Val Badia, per esempio, la seggiovia "Col Pradat" è stata sostituita da un'ovovia e la sua portata oraria è passata da 380 a 1.800 persone/ora. Per quanto riguarda la Val Gardena, a Plan de Gralba la sciovia "Piz Seteur - Sasslungo" è andata in pensione: al suo posto, ora, una funivia monofune con una portata oraria pari a 2.000 persone. Questi sono solo alcuni degli esempi che riguardano le sostituzioni di impianti che ormai non erano più in grado di soddisfare le esigenze degli sciatori e degli appassionati della "tavola".

Übersicht 2 / Prospetto 2

Neu- und Umbauten von Seilbahnanlagen nach Planungsräumen und Schigebieten - 2000

Nuovi impianti a fune e ristrutturazioni per ambito di pianificazione e zona sciistica - 2000

Konzessionsnummer Numero di concessione	SCHIGEBIET Bezeichnung der Anlage ZONA SCIISTICA Nome dell'impianto	Schräge Länge (Meter) Lunghezza inclinata (metri)	Förderleistung (Personen/Stunde) Portata oraria (persone/ora)	Höhenunterschied (Meter) Dislivello (metri)
--	--	--	--	---

**Neuanlagen (Neue Anlagen auf neuen Trassen)
Impianti nuovi (impianti nuovi su tracciati nuovi)**

AHRNTAL / VALLE AURINA

	Speikboden Monte Spicco			
CS75u	Sonnklar	892	1.500	396

PUSTERTAL / VAL PUSTERIA

	Kronplatz Plan de Coronas			
CC72u	Kronplatz 2000	4.060	1.700	1.314

**Umbauten (Neue Anlagen, die andere, schon bestehende, ersetzen)
Ristrutturazioni (impianti nuovi in sostituzione di impianti già esistenti)**

STILFS / STELVIO

	Stilfserjoch Passo dello Stelvio			
B38o	Trincerone Livrio	804	600	146
B51o	Trincerone Livrio bis	804	600	146

Übersicht 2 / Prospetto 2 - Forsetzung / Segue

Neu- und Umbauten von Seilbahnanlagen nach Planungsräumen und Schigebieten - 2000**Nuovi impianti a fune e ristrutturazioni per ambito di pianificazione e zona sciistica - 2000**

Konzessionsnummer Numero di concessione	SCHIGEBIET Bezeichnung der Anlage ZONA SCIISTICA Nome dell'impianto	Schräge Länge (Meter) Lunghezza inclinata (metri)	Förderleistung (Personen/Stunde) Portata oraria (persone/ora)	Höhenunterschied (Meter) Dislivello (metri)
--	--	--	--	---

PASSEIERTAL / VAL PASSIRIA

M257r	Meran 2000 Merano 2000 Mittager	1.232	1.200	377
-------	---	-------	-------	-----

RITTEN / RENON

CC73h	Pemern Tre Vie Pemern - Schön - Schwarzseespitze	2.239	1.800	537
-------	--	-------	-------	-----

GRÖDEN-SEISERALM / VAL GARDENA-ALPE DI SIUSI

CS76m	Plan de Gralba Città dei Sassi	1.265	2.000	224
-------	--	-------	-------	-----

PUSTERTAL / VAL PUSTERIA

S324u	Einzelne Anlagen Impianti singoli Panorama	746	897	180
-------	--	-----	-----	-----

HOCHABTEI / ALTA VAL BADIA

CC74n	Col Pradat Col Pradat	611	1.800	318
-------	---------------------------------	-----	-------	-----

HOCHPUSTERTAL / ALTA PUSTERIA

S679v	Haunold Baranci Erschbaum	175	709	24,6
-------	---	-----	-----	------

Seilbahnsysteme

Viel wichtiger als die Gesamtanzahl der Anlagen ist die Entwicklung der verschiedenen Seilbahnsysteme und folglich die Zunahme der Förderleistung pro Stunde und die Transportkapazität mal Höhenunterschied.

Sistemi di impianti a fune

Molto più importante della consistenza complessiva degli impianti è lo sviluppo dei diversi sistemi di trasporto funiviari e quindi delle tendenze di crescita della portata oraria così come della capacità di trasporto per dislivello dell'impianto.

Die Schilifte waren auch im Jahr 2000 zahlenmäßig am häufigsten vertreten: Von allen Aufstiegsanlagen machten sie einen Anteil von 47,2% aus. Sie stellen den einzigen Anlagentyp dar, dessen Anzahl zwischen 1950 und 1980 so stark angestiegen ist, um von 1980 bis 2000 wieder so drastisch abzunehmen (-40,3%).

Die Zahl der Kabinenumlaufbahnen (CC+CS) hat sich in zehn Jahren nahezu verdreifacht: Waren es 1990 noch 28, so sind es im Jahr 2000 bereits 73.

An 20 der 40 bestehenden Einseilumlaufbahnen (CS) mit im Betrieb löslichen Sesseln sind Hauben zum Schutz vor schlechter Witterung installiert.

Le sciovie, con il 47,2% degli impianti totali, quantitativamente rappresentano anche nel 2000 il sistema più consistente. Esse costituiscono l'unico tipo di impianto che ha visto salire così rapidamente il numero di impianti dal 1950 al 1980 e ridurre molto drasticamente la propria numerosità dal 1980 al 2000 (-40,3%).

Il numero delle funivie ad aggancio automatico (CC+CS) è passato dalle 28 unità del 1990 alle 73 del 2000: in 10 anni sono quindi quasi triplicate.

Su 40 seggiovie (CS) ad agganciamento automatico, 20 sono dotate di cupole per la protezione dalle intemperie.

Übersicht 3 / Prospetto 3

Seilbahnanlagen nach Anlagearten (a) - 1950 – 2000

Stand am 31.12.

Impianti a fune per tipo (a) - 1950 – 2000

Situazione al 31.12.

JAHRE ANNI	B/C (b)	CC (b)	CS (b)	B	M	S	F	A	Insgesamt Totale
1950	-	-	-	5	12	7	2	-	26
1955	-	-	-	5	19	54	2	-	80
1960	-	-	-	9	26	136	2	-	173
1965	-	-	-	19	31	185	1	-	236
1970	-	-	-	29	56	253	1	-	339
1975	-	1	-	34	77	287	1	-	400
1980	-	1	1	32	93	310	1	-	438
1985	-	3	3	32	101	300	1	-	440
1990	-	17	11	25	105	271	1	-	430
1995	-	24	25	24	106	229	1	-	409
1996	-	24	28	24	107	218	1	-	402
1997	-	25	30	24	109	210	1	1	400
1998	-	26	34	24	113	198	1	1	398
1999	1	30	38	22	111	190	1	1	394
2000	1	33	40	23	108	185	1	1	392

(a) Für die genaue Definition der Anlagearten siehe Übersicht in der Einleitung
Per la definizione esatta dei tipi d'impianto vedasi prospetto nell'introduzione

(b) Diese Anlagearten werden in allen anderen Übersichten unter C zusammengefasst
Questi tipi d'impianto negli altri prospetti vengono elencati assieme sotto la lettera C

Quelle: Landesamt für Seilbahnen

Fonte: Ufficio provinciale trasporti funiviari

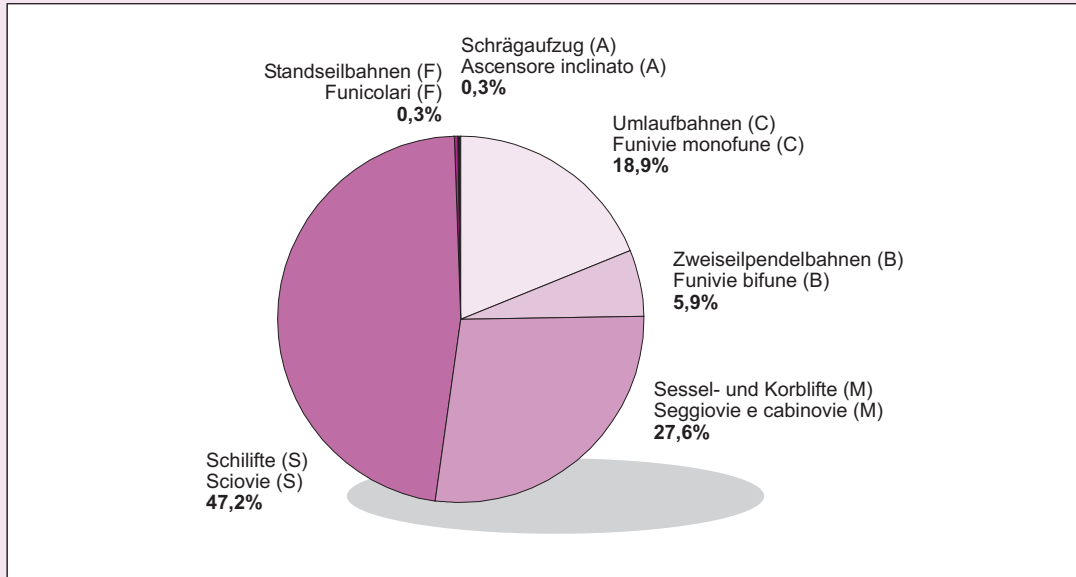
Grafik 1 / Grafico 1

Seilbahnanlagen nach Anlagearten - 2000

Stand am 31.12. - Prozentuelle Verteilung

Impianti a fune per tipo - 2000

Situazione al 31.12. - Composizione percentuale



LANDESINSTITUT FÜR STATISTIK - Bozen

ISTITUTO PROVINCIALE DI STATISTICA - Bolzano

2001-SR

Förderleistung und Transportkapazität der Seilbahnanlagen

Obwohl die Seilbahnanlagen zahlenmäßig zurückgegangen sind, haben sowohl die Förderleistung (Anzahl an beförderten Personen pro Stunde) als auch die Transportkapazität (Förderleistung je Steigung der Anlage) weiterhin zugenommen. Der Grund dafür liegt in der gesteigerten Effizienz, die durch den Bau neuer Anlagen und die Sanierung der bestehenden erzielt wurde. Diese Entwicklung hat sich in den letzten Jahren hauptsächlich auf die größere Förderleistung je Anlage ausgewirkt.

Am 31.12.2000 konnten die Seilbahnanlagen in Südtirol bis zu 444.345 Personen pro Stunde befördern. Das sind fast 63 tausend Personen pro Stunde mehr als vor zehn

Portata oraria e capacità di trasporto degli impianti a fune

Sebbene il numero degli impianti a fune sia diminuito, nel 2000 la portata oraria (persone trasportate all'ora) e la capacità di trasporto (portata oraria per dislivello dell'impianto) sono ulteriormente aumentate. Il motivo è da ricercare nell'accresciuta efficienza raggiunta attraverso la realizzazione di impianti nuovi e attraverso la ristrutturazione di quelli esistenti. Questa trasformazione si esprime soprattutto con l'evidente aumento della portata oraria per impianto avvenuta negli ultimi anni.

Al 31.12.2000 gli impianti a fune altoatesini hanno potuto trasportare fino a 444.345 persone all'ora, il che significa un incremento di quasi 63 mila persone/ora rispetto a 10 anni

Jahren. Zurückzuführen ist diese starke Zunahme vor allem auf die Einbahnumlaufbahnen (CC), deren Förderleistung sich im letzten Jahrzehnt nahezu verdreifacht hat.

Im Winter 1999/2000 wurden je Anlage im Schnitt 1.134 Personen pro Stunde befördert. Das sind 27,7% mehr als im Winter 1990. Auf lange Sicht gesehen wird hingegen deutlich, wie eine jede Anlage im Jahr 2000 fast 1.000 Personen mehr pro Stunde befördern kann als in den 60er Jahren.

prima. Questa forte crescita è dovuta principalmente all'impennata della portata oraria delle funivie monofune (CC), che nell'ultimo decennio è quasi triplicata.

Nell'inverno 1999/2000 la portata oraria media per impianto è ammontata a 1.134, che corrisponde al 27,7% in più rispetto allo stesso periodo del 1990. Prendendo in considerazione invece un periodo di tempo più lungo, emerge che rispetto agli anni '60, nel 2000 ogni impianto è riuscito a portare quasi 1.000 persone in più all'ora.

Übersicht 4 / Prospetto 4

Anzahl und Förderleistung der Seilbahnanlagen - 1960 – 2000

Stand am 31.12.

Numero e portata oraria degli impianti a fune - 1960 – 2000

Situazione al 31.12.

JAHRE ANNI	Anlagen Impianti	Förderleistung (Personen/Stunde) Portata oraria (persone/ora) totale	Durchschnittliche Förderleistung je Anlage Portata oraria media per impianto
1960	173	35.000	202
1970	339	131.140	387
1980	438	291.063	665
1990	430	381.797	888
1995	409	407.847	997
1996	402	412.214	1.025
1997	400	421.660	1.054
1998	398	429.385	1.082
1999	394	439.422	1.115
2000	392	444.345	1.134

Quelle: Landesamt für Seilbahnen

Fonte: Ufficio provinciale trasporti funiviari

Übersicht 5 / Prospetto 5

Förderleistung der Seilbahnanlagen nach Anlagearten - 1990, 1999 und 2000

Stand am 31.12.

Portata oraria degli impianti a fune per tipo di impianto - 1990, 1999 e 2000

Situazione al 31.12.

	1990	1999	2000	
Umlaufbahnen (C)	56.533	139.878	148.883	Funivie monofune (C)
Zweiseilpendelbahnen (B)	10.731	9.462	10.083	Funivie bifune (B)
Sessel- und Korblifte (M)	108.844	145.307	143.987	Seggiovie e cabinovie (M)
Schilifte (S)	205.289	143.575	140.192	Sciovie (S)
Standseilbahnen (F)	400	400	400	Funicolari (F)
Schrägaufzüge (A)	-	800	800	Ascensori inclinati (A)
Insgesamt	381.797	439.422	444.345	Totale

Quelle: Landesamt für Seilbahnen

Fonte: Ufficio provinciale trasporti funiviari

Die Schigebiete, in denen die meisten Personen pro Stunde befördert werden, sind Gröden-Seiseralm (89.796 Personen), Hochabtei (64.821) und das Pustertal (51.635). Das Pustertal weist außerdem eine sehr große Transportkapazität auf (19,4 Millionen Personen).

La zona sciistica in cui si registra la maggior portata oraria di persone è la Val Gardena-Alpe di Siusi con 89.796 persone, seguita dall'Alta Val Badia con 64.821 persone e dalla Val Pusteria con 51.635, zona in cui, peraltro, si registra una capacità di trasporto molto consistente (19,4 milioni di persone).

Übersicht 6 / Prospetto 6

Förderleistung und Transportkapazität der Seilbahnanlagen nach Planungsräumen - 2000 Stand am 31.12.

Portata oraria e capacità di trasporto degli impianti a fune per ambiti di pianificazione - 2000 Situazione al 31.12.

PLANUNGSRÄUME	Förderleistung (Personen/Stunde) Portata oraria (persone/ora)	Transportkapazität (a) Capacità di trasporto (a)	AMBITI DI PIANIFICAZIONE
Obervinschgau	20.436	6.520.061	Alta Val Venosta
Stilfs	21.620	5.746.832	Stelvio
Latsch-Martell	3.716	1.528.421	Laces-Val Martello
Schnalstal	11.359	3.595.059	Val Senales
Vigiljoch-Ulten	6.992	2.177.644	Giogo San Vigilio-Val d'Ultimo
Passeiertal	14.951	4.826.115	Val Passiria
Samtal	5.867	1.866.530	Val Sarentino
Ritten	4.928	1.587.877	Renon
Eggental-Jochgrimm	33.531	7.713.087	Val d'Ega-Passo Oclini
Gröden-Seiseralm	89.796	21.683.193	Val Gardena-Alpe di Siusi
Eisacktal	34.018	10.025.299	Valle Isarco
Wipptal	26.524	9.168.417	Alta Valle Isarco
Ahrntal	24.521	6.636.534	Valle Aurina
Pustertal	51.635	19.429.461	Val Pusteria
Hochabtei	64.821	14.115.172	Alta Val Badia
Hochpustertal	27.366	6.833.302	Alta Pusteria
Etschtal	2.264	1.608.895	Val d'Adige
Insgesamt	444.345	125.061.899	Totale

(a) Anzahl der in der Stunde beförderbaren Personen multipliziert mit dem Höhenunterschied in Metern
Numero di persone che possono essere trasportate all'ora moltiplicate per il dislivello in metri

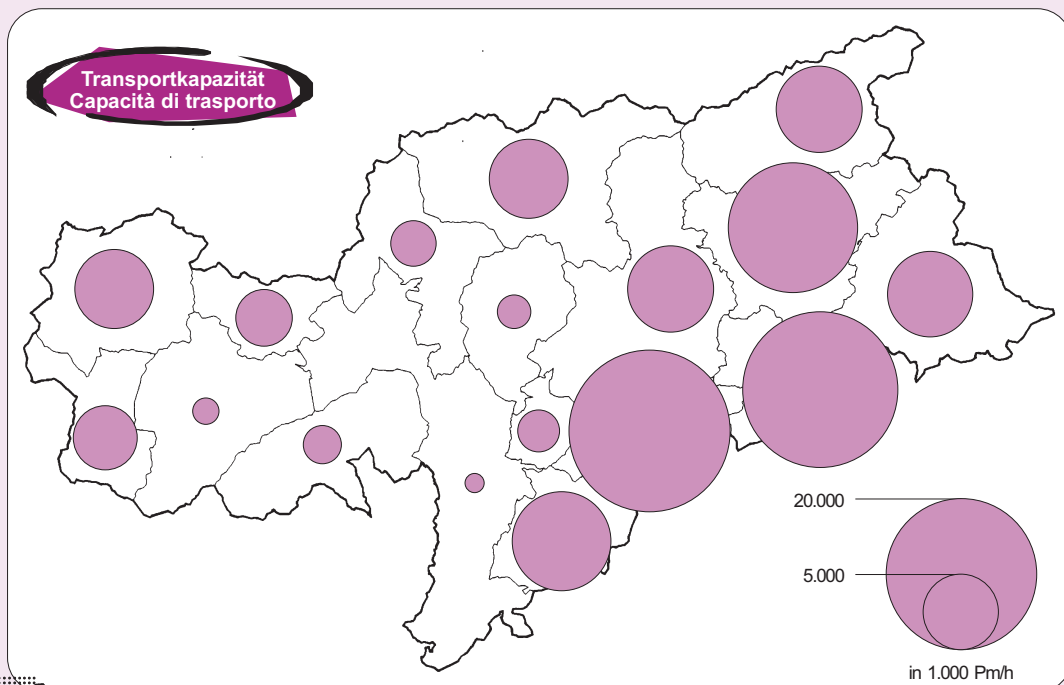
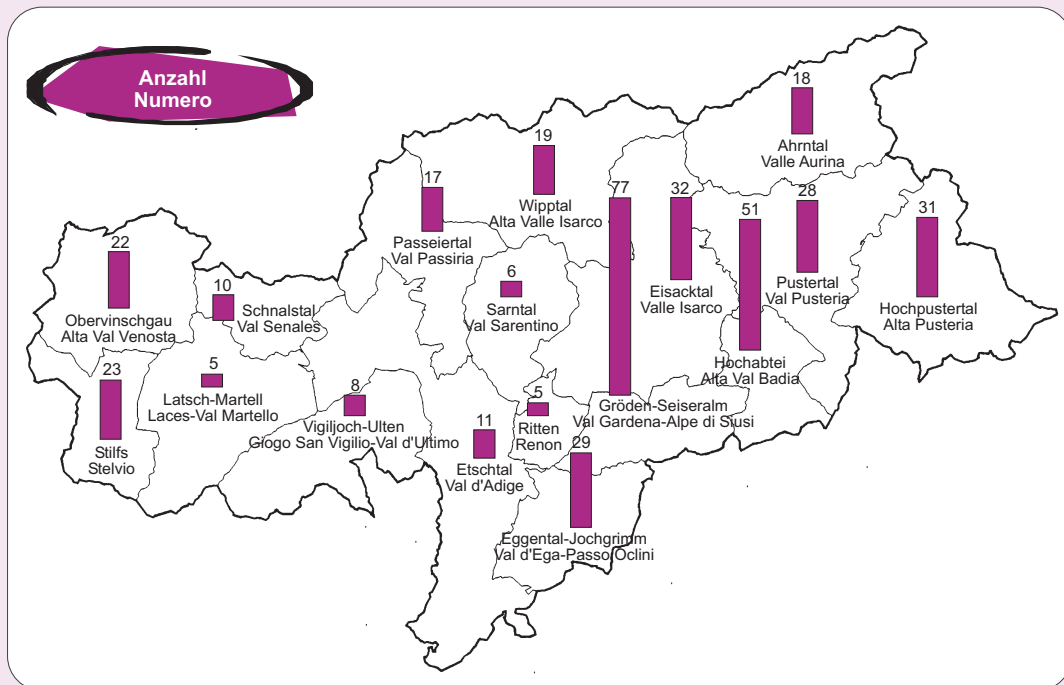
Quelle: Landesamt für Seilbahnen

Fonte: Ufficio provinciale trasporti funiviari

Grafik 2 / Grafico 2

Anzahl und Transportkapazität der Seilbahnanlagen nach Planungsräumen - 2000

Numero e capacità di trasporto degli impianti a fune per ambiti di pianificazione - 2000



Vergleicht man die Förderleistung der Aufstiegsanlagen mit den tatsächlich pro Stunde beförderten Personen, so wird ersichtlich, dass die Anlagen nur auf dem Ritten und in Hochabtei zu über 30% genutzt werden.

Die Überfüllung der Pisten kann errechnet werden, indem die pro Stunde beförderten Personen durch die Fläche der Schipiste in Hektar geteilt wird. Die durchschnittlich höchste Menschendichte weist das Ahrntal auf, wo im Schnitt 56 Personen pro Hektar Piste Schi fahren; es folgt mit beachtlichem Abstand Hochabtei mit 47 Personen.

Confrontando la portata oraria degli impianti a fune con le persone effettivamente trasportate all'ora, si nota che solo a Renon e in Alta Val Badia l'utilizzazione degli impianti supera il 30%.

L'affollamento sulle piste si può rilevare dividendo il numero di persone trasportate all'ora per gli ettari di superficie di pista. La densità media più elevata si registra in Valle Aurina, dove su un ettaro di pista sciano in media 56 persone, segue a notevole distanza l'Alta Val Badia con 47 persone.

Übersicht 7 / Prospetto 7

Auslastung der Seilbahnanlagen nach Planungsräumen - 2000

Stand am 31.12.

Utilizzazione degli impianti a fune per ambiti di pianificazione - 2000

Situazione al 31.12.

PLANUNGSRÄUME	Höchststundensleistung	Durchschnittlich beförderte Personen pro Stunde	Auslastung in %	Maximale Dichte (a)	Durchschnittliche Dichte (b)	AMBITI DI PIANIFICAZIONE
	Portata oraria massima	Persone trasportate in media all'ora	Utilizzazione in %	Densità massima (a)	Densità media (b)	
Obervinschgau	20.436	5.584	27,3	121	33	Alta Val Venosta
Stilfs	21.620	3.946	18,3	86	16	Stelvio
Latsch-Martell	3.716	644	17,3	177	31	Laces-Val Martello
Schnalstal	11.359	3.027	26,6	69	18	Val Senales
Vigiljoch-Ulten	6.992	1.277	18,3	85	16	Giogo San Vigilio-Val d'Ultimo
Passeiertal	14.951	1.845	12,3	185	23	Val Passiria
Sarnthal	5.867	1.053	18,0	128	23	Val Sarentino
Ritten	4.928	1.645	33,4	105	35	Renon
Eggental-Jochgrimm	33.531	8.481	25,3	154	39	Val d'Ega-Passo Oclini
Gröden-Seiseralp	89.796	22.430	25,0	112	28	Val Gardena-Alpe di Siusi
Eisacktal	34.018	6.420	18,9	100	19	Valle Isarco
Wipptal	26.524	5.503	20,7	137	28	Alta Valle Isarco
Ahrntal	24.521	6.592	26,9	210	56	Valle Aurina
Pustertal	51.635	14.597	28,3	135	38	Val Pusteria
Hochabtei	64.821	20.744	32,0	146	47	Alta Val Badia
Hochpustertal	27.366	6.317	23,1	130	30	Alta Pusteria
Etschtal	2.264	288	12,7	(c) -	(c) -	Val d'Adige
Insgesamt	444.345	110.394	24,7	124	31	Totale

(a) Höchststundenleistung/Oberfläche der Schipisten in Hektar
Portata oraria massima/ettari di superficie delle piste da sci

(b) Durchschnittliche beförderte Personen pro Stunde/Oberfläche der Schipisten in Hektar
Persone trasportate in media all'ora/ettari di superficie delle piste da sci

(c) Es gibt keine Schipisten in diesem Planungsraum
Non sono presenti piste da sci all'interno di questo ambito di pianificazione

Quelle: Landesamt für Seilbahnen

Fonte: Ufficio provinciale trasporti funiviari

Alter der Seilbahnanlagen

Die Seilbahnanlagen sind durchschnittlich 17 Jahre alt: 38 Anlagen wurden vor 1970 errichtet, 120 zwischen 1970 und 1979, 99 zwischen 1980 und 1989, 126 im Zeitraum 1990-1999 und neun im Jahr 2000.

Età degli impianti a fune

L'età media degli impianti a fune è di 17 anni: 38 impianti sono stati creati prima del 1970, 120 sono stati costruiti tra il 1970 e il 1979, 99 tra il 1980 e il 1989, 126 dal 1990 al 1999 e 9 nel 2000.

Übersicht 8 / Prospetto 8

Seilbahnen nach Bauperioden - 2000

Stand am 31.12.

Impianti a fune per data di costruzione - 2000

Situazione al 31.12.

JAHRE	Umlaufbahnen (C)	Zweiseilpendelbahnen (B)	Sessellifte und Korblifte (M)	Schilifte (S)	Standseilbahnen (F)	Schrägaufzüge (A)	Insgesamt	ANNI
	Funivie monofune (C)	Funivie bifune (B)	Seggiovie e cabinovie (M)	Sciovie (S)	Funicolari (F)	Ascensori inclinati (A)	Totale	
vor 1970	-	9	2	26	1	-	38	prima del 1970
1970-1979	-	8	21	91	-	-	120	1970-1979
1980-1989	21	4	31	43	-	-	99	1980-1989
1990-1999	48	-	53	24	-	1	126	1990-1999
2000 (a)	5	2	1	1	-	-	9	2000 (a)
Insgesamt	74	23	108	185	1	1	392	Totale
<i>Durchschnittsalter (Jahre)</i>	7	30	12	21	97	3	17	<i>Età media (anni)</i>

(a) Die Zahlen des Jahres 2000 entsprechen nicht jenen in der Übersicht 2, da die Analyse der Daten anders ist
Le cifre dell'anno 2000 non corrispondono a quelle del prospetto 2, perché risultano da un diverso procedimento di analisi del fenomeno

Quelle: Landesamt für Seilbahnen

Fonte: Ufficio provinciale trasporti funiviari

Länge der Seilbahnanlagen

Durchschnittlich 1.005 m lang sind die Seilbahnanlagen in Südtirol. Die Umlaufseilbahnen, Zweiseilpendelbahnen und die Standseilbahnen sind überdurchschnittlich lang, während die Länge der anderen Anlagen unter dem Durchschnitt liegt.

Lunghezza degli impianti a fune

La lunghezza media degli impianti a fune è di 1.005 metri. Le funivie monofune, bifune e le funicolari hanno una lunghezza nettamente al di sopra della media, mentre gli altri impianti tendono ad abbassarla.

Übersicht 9 / Prospetto 9

Länge der Seilbahnanlagen - 2000

Stand am 31.12.

Lunghezza degli impianti a fune - 2000

Situazione al 31.12.

LÄNGE IN METERN	Umlaufbahnen (C)	Zweiseilpendelbahnen (B)	Sessellifte und Korblifte (M)	Schilifte (S)	Standseilbahnen (F)	Schrägaufzüge (A)	Insgesamt Totale	LUNGHEZZA IN METRI
	Funivie monofune (C)	Funivie bifune (B)	Seggiovie e cabinovie (M)	Sciovie (S)	Funicolari (F)	Ascensori inclinati (A)		
bis 800	8	-	46	130	-	1	185	fino a 800
801-1.600	31	3	54	55	-	-	143	801-1.600
1.601-2.400	25	15	7	-	1	-	48	1.601-2.400
2.401-3.200	9	3	1	-	-	-	13	2.401-3.200
über 3.200	1	2	-	-	-	-	3	oltre 3.200
Insgesamt	74	23	108	185	1	1	392	Totale
<i>Mittlere Länge (Meter)</i>	1.613	2.131	936	659	2.368	67	1.005	<i>Lunghezza media (metri)</i>

Quelle: Landesamt für Seilbahnen

Fonte: Ufficio provinciale trasporti funiviari

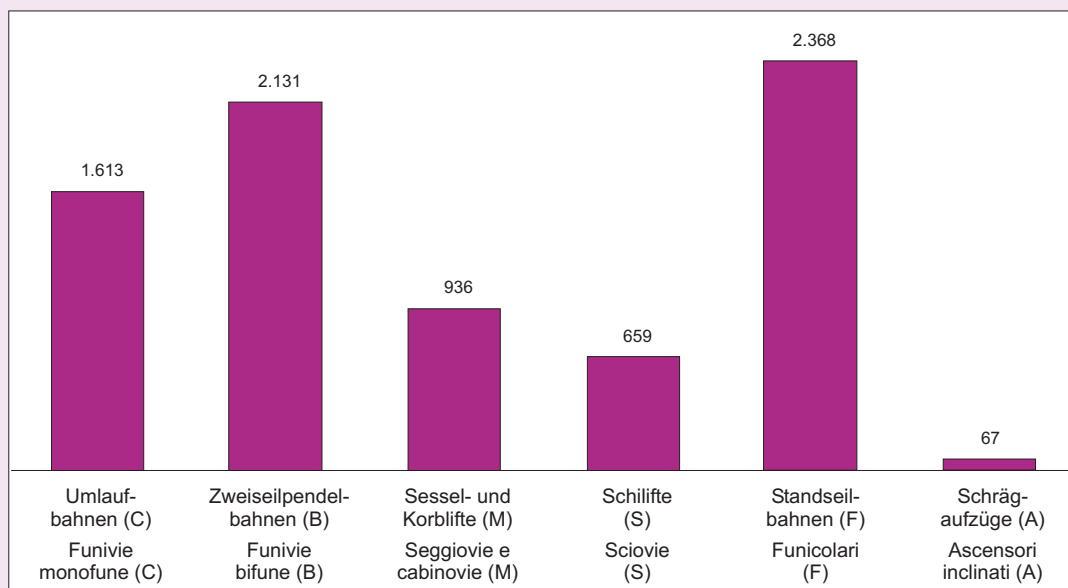
Grafik 3 / Grafico 3

Durchschnittliche Länge der Seilbahnanlagen nach Anlagearten - 2000

Stand am 31.12.

Lunghezza media degli impianti a fune per tipo di impianto - 2000

Situazione al 31.12.



3 Wirtschaftsdaten

Dati economici

Beförderte Personen

Im Winter 1999/2000 beförderten die Südtiroler Seilbahnanlagen 102,1 Millionen Personen, d.h. etwas mehr (+1,7%) als im Winter zuvor, aber um 4,2% weniger als in der Rekordsaison 1995/96.

Persone trasportate

Nell'inverno 1999/2000 gli impianti a fune altoatesini hanno trasportato 102,1 milioni di persone, facendo registrare un lieve aumento pari all' 1,7% rispetto all'inverno precedente, ma anche un calo del 4,2% rispetto alla stagione record del 1995/96.

Übersicht 10 / Prospetto 10

Beförderte Personen nach Art der Seilbahnanlage (a) - Wintersaisonen 1980/81 – 1999/2000

Persone trasportate per tipo di impianto (a) - Stagioni invernali 1980/81 – 1999/2000

WINTERSAISONEN STAGIONI INVERNALI	Beförderte Personen insgesamt Totale persone trasportate	Prozentuelle Verteilung nach Art der Seilbahnanlage Distribuzione percentuale per tipo di impianto			
		C	B	M	S
1980/81	52.678.161	1,4	6,5	25,8	66,4
1981/82	66.490.043	2,1	6,5	26,9	65,5
1982/83	65.234.790	2,7	6,0	26,8	64,5
1983/84	67.067.514	2,7	6,4	26,9	63,9
1984/85	66.509.895	3,6	7,1	27,8	61,5
1985/86	74.382.787	4,8	6,9	29,8	58,5
1986/87	76.007.526	9,1	5,6	28,7	56,6
1987/88	85.037.905	9,7	5,4	32,0	53,0
1988/89	57.348.862	13,3	5,3	33,0	48,4
1989/90	61.403.613	20,2	5,3	31,1	43,3
1990/91	82.906.366	21,9	3,9	30,9	43,3
1991/92	90.670.560	23,5	3,8	32,2	40,5
1992/93	88.649.990	26,4	3,4	31,7	38,5
1993/94	95.364.910	31,0	3,5	30,5	35,0
1994/95	91.268.664	33,5	3,5	30,6	32,4
1995/96	106.590.691	35,8	3,2	29,3	31,7
1996/97	103.553.209	36,6	3,2	30,0	30,2
1997/98	103.878.701	38,1	3,2	31,1	27,3
1998/99	100.387.953	41,9	3,1	30,2	24,5
1999/2000	102.102.983	44,5	2,7	28,9	23,6

(a) Die Werte in dieser Übersicht beziehen sich nur auf jene Seilbahnanlagen, welche für die betreffende Wintersaison statistische Daten geliefert haben. Die fehlenden Werte betreffen sehr kleine Anlagen, die übergangen werden können. Für die genaue Definition der Anlagearten siehe Übersicht in der Einleitung

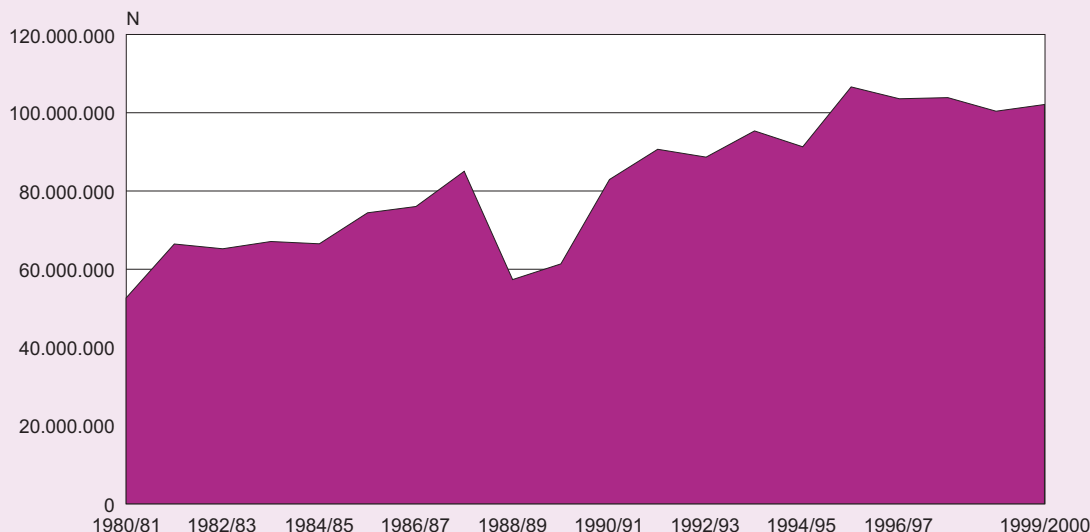
I dati contenuti in questo prospetto si riferiscono solo agli impianti a fune che hanno fornito dati statistici per la stagione invernale in questione. Le informazioni mancanti riguardano impianti molto piccoli di importanza trascurabile. Per la definizione esatta dei tipi d'impianto vedasi prospetto nell'introduzione

Quelle: Landesamt für Seilbahnen

Fonte: Ufficio provinciale trasporti funiviari

Grafik 4 / Grafico 4

Mit den Seilbahnanlagen beförderte Personen - Wintersaisons 1980/81 bis 1999/2000
Persone trasportate sugli impianti a fune - Stagioni invernali 1980/81 fino 1999/2000

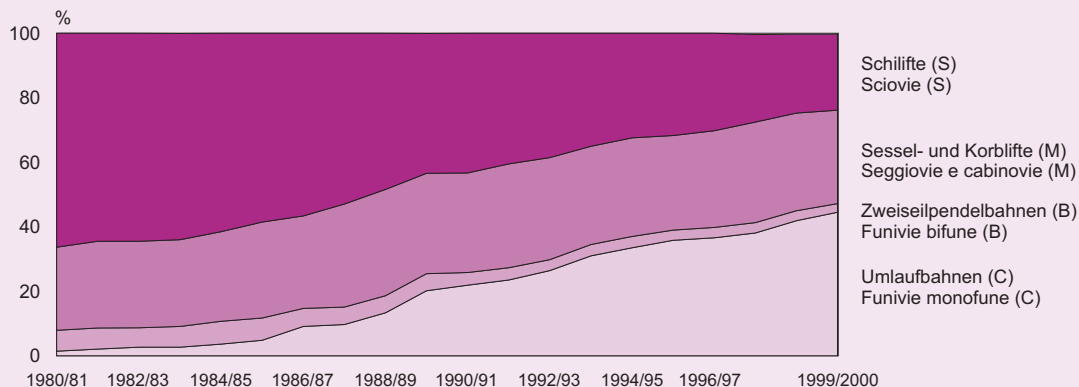


LANDESINSTITUT FÜR STATISTIK - Bozen ISTITUTO PROVINCIALE DI STATISTICA - Bolzano 2001-SR

Grafik 5 / Grafico 5

Beförderte Personen nach Arten der Seilbahnanlagen - Wintersaisons 1980/81 bis 1999/2000
Prozentuelle Verteilung

Persone trasportate per tipo di impianto - Stagioni invernali 1980/81 fino 1999/2000
Distribuzione percentuale



LANDESINSTITUT FÜR STATISTIK - Bozen ISTITUTO PROVINCIALE DI STATISTICA - Bolzano 2001-SR

Auf dem Ritten wurden in der Wintersaison 1999/2000 dreimal so viele Personen befördert, während die Seilbahnanlagen im Hochpustertal 518,6 tausend Personen weniger transportierten.

Nella stagione invernale 1999/2000 le persone trasportate sul Renon sono quasi triplicate, mentre in Alta Pusteria si è registrato un calo pari a 518,6 mila persone trasportate.

Übersicht 11 / Prospetto 11

Beförderte Personen nach Planungsräumen (a) - Wintersaisonen 1997/98 – 1999/2000**Persone trasportate per ambito di pianificazione (a) - Stagioni invernali 1997/98 – 1999/2000**

PLANUNGSRÄUME	1997/98	1998/99	1999/2000	AMBITI DI PIANIFICAZIONE
Obervinschgau	4.569.776	4.322.903	4.178.223	Alta Val Venosta
Stilfs	3.461.159	3.144.086	3.099.557	Stelvio
Latsch-Martell	551.980	371.756	439.022	Laces-Val Martello
Schnalstal	2.660.359	2.564.557	2.413.510	Val Senales
Vigiljoch-Ulten	1.306.280	1.302.164	1.269.484	Giogo San Vigilio-Val d'Ultimo
Passeiertal	1.365.371	1.286.874	1.740.783	Val Passiria
Sarnthal	795.868	518.188	713.095	Val Sarentino
Ritten	374.799	154.450	455.475	Renon
Eggental-Jochgrimm	8.068.590	8.421.311	8.412.219	Val d'Ega-Passo Oclini
Gröden-Seiseralm	21.517.060	20.332.520	20.893.495	Val Gardena-Alpe di Siusi
Eisacktal	4.937.956	4.824.686	5.378.487	Valle Isarco
Wipptal	5.488.074	4.707.503	5.077.545	Alta Valle Isarco
Ahrntal	6.420.864	6.597.481	6.199.118	Valle Aurina
Pustertal	16.796.546	17.144.663	17.354.265	Val Pusteria
Hochabtei	19.543.377	18.617.189	18.796.283	Alta Val Badia
Hochpustertal	5.804.113	5.961.488	5.442.888	Alta Pusteria
Etschtal	216.529	116.134	239.534	Val d'Adige
Insgesamt	103.878.701	100.387.953	102.102.983	Totale

(a) Die Werte in dieser Übersicht beziehen sich nur auf jene Seilbahnanlagen, welche für die betreffende Wintersaison statistische Daten geliefert haben.
I dati contenuti in questo prospetto si riferiscono solo agli impianti a fune che hanno fornito dati statistici per la stagione invernale in questione.

Quelle: Landesamt für Seilbahnen

Fonte: Ufficio provinciale trasporti funiviari

Bilanzen

136 Seilbahnkonzessionäre stellten ihre Bilanzdaten zum Jahr 1999 zur Verfügung. Die nachfolgende Untersuchung bezieht sich folglich auf diese 136 und nicht auf alle 147 Konzessionäre, die 1999 in Südtirol tätig waren.

Südtirols Seilbahnanlagen sind nicht nur für den Fremdenverkehr ausschlaggebend, sondern sie gelten auch als wichtiger Motor für die Ankurbelung der Wirtschaft. Die Bilanzdaten der letzten drei Jahre zeigen, dass der Betriebsertrag immer über 260 Milliarden Lire lag, was eindeutig die Kosten übertrifft. Der Jahressaldo fiel demzufolge immer positiv aus und belief sich im Jahr 1999 auf 32,3 Milliarden Lire.

Zu 93,4% (244,2 Milliarden Lire) stammt der Gesamtertrag aus dem Transport.

Bilanci

Per l'anno 1999 136 concessionari hanno fornito i dati relativi al proprio bilancio gestionale. L'analisi che segue si riferisce quindi a questi 136 concessionari e non al complesso di concessionari di impianti a fune (147) esistenti nel 1999.

Gli impianti a fune in provincia di Bolzano rappresentano una forza economica rilevante oltre che un contributo determinante al settore turistico: negli ultimi tre anni il bilancio generale evidenzia che il valore della produzione è sempre stato superiore ai 260 miliardi di lire e decisamente più alto rispetto ai costi. Il saldo quindi, a fine anno, è sempre stato positivo e nel 1999 è risultato pari a 32,3 miliardi.

L'importo totale dei ricavi deriva per il 93,4% (244,2 miliardi di lire) dai proventi del traffico.

Die Gesamtkosten fallen zu 30,5% (69,9 Milliarden Lire) auf die Abschreibungen und zu 29,0% (66,5 Milliarden Lire) auf die Personalkosten.

Berücksichtigt man die Aufwendungen im Finanzierungsbereich, die Aufwertungen sowie die außerordentlichen Erträge und Aufwendungen, so beläuft sich die Jahresbilanz auf 25,6 Milliarden Lire. Bei Abzug der Steuern und Wertberichtigungen ergibt sich ein Gewinn von 12,2 Milliarden Lire.

In den letzten paar Jahren zeichnete sich der Bereich der Seilbahnanlagen durch viele Investitionen aus. Im Jahr 2000 wurden 141,9 Milliarden Lire für Investitionen ausgegeben: 115,4 Milliarden Lire (81,3%) wurden in den Bau und die Instandhaltung von Infrastrukturen investiert, 13,8 Milliarden Lire (9,7%) in den Ankauf von Anlagen und 12,7 Milliarden Lire (8,9%) wurden für andere Investitionen ausgegeben.

L'importo complessivo dei costi è da imputare per il 30,5% (69,9 miliardi) agli ammortamenti e per il 29,0% (66,5 miliardi) ai costi del personale.

Tenendo conto di oneri finanziari, rivalutazioni, proventi e oneri straordinari, il risultato di gestione è di 25,6 miliardi di lire. Sottraendo le imposte e le rettifiche si arriva ad un utile di 12,2 miliardi.

Il settore degli impianti a fune è stato caratterizzato negli ultimi anni da una mole consistente di investimenti. Nel 2000 essi sono ammontati a 141,9 miliardi: 115,4 miliardi (81,3%) sono da attribuire alla costruzione ed alla manutenzione delle infrastrutture, 13,8 miliardi (9,7%) all'acquisto di mezzi di esercizio e 12,7 miliardi (8,9%) ad altri investimenti.

Übersicht 12 / Prospetto 12

Bilanzposten der Seilbahnunternehmen (a) - 1999

Voci di bilancio degli impianti a fune (a) - 1999

A. Betriebsertrag Valore della produzione	Werte in Millionen Lire Valori in milioni di lire		Werte in Tausend Euro Valori in migliaia di Euro	
Erlöse aus dem Transport Proventi del traffico		244.178		126.107
Im Anlagevermögen aktivierte Eigenleistungen Incrementi di capitale fisso per lavori interni		1.930		997
Sonstige betriebliche Erträge: Altri ricavi e proventi:		15.193		7.847
a) Verschiedene Diversi	9.618		4.967	
b) Zuschüsse auf Betriebsaufwendungen: Contributi in conto esercizio:		10		5
		4.314		2.228
		1.096		566
		156		81
Gesamtsumme Betriebsertrag Totale valore della produzione		261.301		134.951

Übersicht 12 / Prospetto 12 - Fortsetzung / Segue

Bilanzposten der Seilbahnunternehmen (a) - 1999**Voci di bilancio degli impianti a fune (a) - 1999**

B. Herstellungskosten Costi della produzione	Werte in Millionen Lire Valori in milioni di lire		Werte in Tausend Euro Valori in migliaia di Euro	
Aufwendungen für Verbrauchsgüter und sonstige Güter: Acquisti materie di consumo, merci:		31.064		16.043
a) Treibstoffe Carburanti	5.551		2.867	
b) Schmiermittel Lubrificanti	451		233	
c) Elektrische Antriebsenergie Energia elettrica per trazione	16.166		8.349	
e) Ersatzteile Ricambi	5.066		2.616	
f) Verschiedene Güter Materiali vari	3.830		1.978	
Aufwendungen für bezogene Leistungen: Acquisti di servizi:		45.903		23.707
a) Instandhaltung von Seiten Dritter Manutenzioni esterne	10.723		5.538	
b) Versicherungen Assicurazioni	4.392		2.268	
c) Sonstige Dienstleistungen Altre prestazioni di servizi	30.788		15.901	
Aufwendungen für die Nutzung von Gütern Dritter Per il godimento di beni di terzi		7.222		3.730
Personalaufwand Costi del personale		66.456		34.322
Abschreibungen und Abwertungen Ammortamenti e svalutazioni		69.871		36.085
Bestandsveränderungen der Hilfs- und Betriebsstoffe sowie sonstiger Güter Variazione delle rimanenze di materie sussidiarie, di consumo e merci		-1.198		-619
Zuführungen zu Rückstellungen für Risiken Accantonamenti per rischi		94		49
Sonstige betriebliche Aufwendungen Oneri diversi di gestione		7.243		3.741
Gesamtsumme Herstellungskosten Totale costi della produzione		229.050		118.294
Differenz zwischen Betriebsertrag und Herstellungskosten (A - B) Differenza tra valore e costi della produzione (A - B)		32.251		16.656
C. Erträge und Aufwendungen im Finanzierungsbereich Proventi ed oneri finanziari				
Erträge aus Beteiligungen Proventi da partecipazioni	357		184	
Sonstige finanzielle Erträge Altri proventi finanziari	1.996		1.031	
Passivzinsen und sonstige finanzielle Belastungen Interessi e altri oneri finanziari	-13.394		-6.917	
Erträge und Aufwendungen im Finanzierungsbereich insgesamt Totale proventi e oneri finanziari		-11.041		-5.702

Übersicht 12 / Prospetto 12 - Fortsetzung / Segue

Bilanzposten der Seilbahnunternehmen (a) - 1999**Voci di bilancio degli impianti a fune (a) - 1999**

Werte in Millionen Lire Valori in milioni di lire	Werte in Tausend Euro Valori in migliaia di Euro
--	---

D. Wertberichtigungen auf Finanzanlagen Rettifiche di valore di attività finanziarie				
Aufwertungen Rivalutazioni	0		0	
Abwertungen Svalutazioni	-427		-221	
Wertberichtigungen auf Finanzanlagen insgesamt Totale delle rettifiche		-427		-221

E. Außerordentliche Erträge und Aufwendungen Proventi e oneri straordinari				
Außerordentliche Erträge Proventi straordinari	5.549		2.866	
Außerordentliche Aufwendungen Oneri straordinari	-717		-370	
Außerordentliche Erträge und Aufwendungen insgesamt Totale oneri e proventi straordinari		4.832		2.496

Jahresbilanz vor Abzug der Steuern (Summe A - B + C + D + E) Risultato prima delle imposte (Totale A - B + C + D + E)		25.615		13.229
Steuern auf das Betriebsergebnis Imposte sul reddito d'esercizio		-13.408		-6.925
Jahresbilanz nach Abzug der Steuern Risultato d'esercizio al netto delle imposte		12.207		6.304
Wertberichtigungen nur auf Grund von Steuerbestimmungen (vorgezogene Abschreibungen) Rettifiche di valore operate esclusivamente in applicazione di norme tributarie (Ammortamenti anticipati)		0		0
Zuführungen zu Rückstellungen nur auf Grund von Steuerbestimmungen Accantonamenti operati esclusivamente in applicazione di norme tributarie		0		0
Bilanzgewinn/-verlust Utile/perdita d'esercizio		12.207		6.304

(a) Die Werte in dieser Übersicht beziehen sich nur auf jene Seilbahnkonzessionäre, welche für das betreffende Bezugsjahr die gewünschten Bilanzposten geliefert haben
I dati contenuti in questo prospetto si riferiscono solo ai concessionari di impianti a fune che hanno fornito le voci di bilancio richieste per l'anno in questione

Quelle: Landesamt für Seilbahnen

Fonte: Ufficio provinciale trasporti funiviari

Übersicht 13 / Prospetto 13

Investitionsausgaben - 1999

Einschließlich der im Anlagevermögen aktivierten Eigenleistungen

Spese per investimenti - 1999

Compreso l'incremento di capitali fissi per lavori interni

Werte in Millionen Lire Valori in milioni di lire	Werte in Tausend Euro Valori in migliaia di Euro
--	---

1. Anlagen Infrastrutture			115.401		59.600
Neubauten Nuove costruzioni		110.276		56.953	
Außerordentliche Instandhaltung Manutenzione straordinaria		5.125		2.647	

2. Andere Betriebsgeräte Mezzi di esercizio			13.810		7.132
Ankauf neuer Betriebsmittel Acquisto mezzi nuovi	Anzahl numero	69	12.422	6.415	
Ankauf gebrauchter Betriebsmittel Acquisto mezzi usati	Anzahl numero	15	756	390	
Außerordentliche Instandhaltung Manutenzione straordinaria			632	326	

3. Sonstige Investitionsausgaben Altri investimenti			12.674		6.546
--	--	--	--------	--	-------

Gesamtsumme Investitionsausgaben Totale spese per investimenti			141.885		73.277
---	--	--	---------	--	--------

Quelle: Landesamt für Seilbahnen

Fonte: Ufficio provinciale trasporti funiviari

Technische Investitionen

Die in der Übersicht 14 angeführten Kosten wurden auf Grund des Dekretes des Landeshauptmannes vom 9. September 1975, Nr. 64, Beilage A, berechnet. Die technischen Investitionen beziehen sich nur auf den rein technischen Teil der Seilbahnanlagen. Ersatzinvestitionen für die Instandhaltung wurden dabei nicht berücksichtigt.

Die technischen Investitionen beliefen sich im Jahr 2000 auf 74.171 Milliarden Lire; das sind 17,1% weniger als im Vorjahr, aber 129,4% mehr als im Jahr 1990.

Investimenti tecnici

I costi riportati nel prospetto 14 sono stati calcolati ai sensi del decreto del Presidente della Giunta provinciale del 9 settembre 1975, n. 64, allegato A. Gli investimenti tecnici si riferiscono cioè unicamente alla parte strettamente funiviaria dell'impianto. Non sono stati considerati gli investimenti per pure e semplici sostituzioni per manutenzione.

Gli investimenti tecnici nel 2000 sono ammontati a 74.171 miliardi di lire, registrando una diminuzione pari al 17,1% rispetto all'anno precedente ed una crescita del 129,4% rispetto al 1990.

Übersicht 14 / Prospetto 14

Technische Investitionen in Seilbahnanlagen - 1980 – 2000

In Millionen Lire und in Tausend Euro

Investimenti tecnici in impianti a fune - 1980 – 2000

In milioni di lire e in migliaia di Euro

JAHRE ANNI	Millionen Lire Milioni di lire	Tausend Euro Migliaia di Euro	JAHRE ANNI	Millionen Lire Milioni di lire	Tausend Euro Migliaia di Euro
1980	6.693	3.460	1991	23.126	11.944
1981	18.592	9.612	1992	37.714	19.478
1982	7.452	3.852	1993	46.731	24.135
1983	11.810	6.105	1994	24.931	12.876
1984	9.365	4.841	1995	52.386	27.055
1985	12.249	6.332	1996	36.752	18.981
1986	34.806	17.994	1997	35.823	18.501
1987	22.323	11.540	1998	56.717	29.292
1988	30.278	15.653	1999	89.420	46.181
1989	60.210	31.127	2000	74.171	38.306
1990	32.328	16.696			

Quelle: Landesamt für Seilbahnen

Fonte: Ufficio provinciale trasporti funiviari

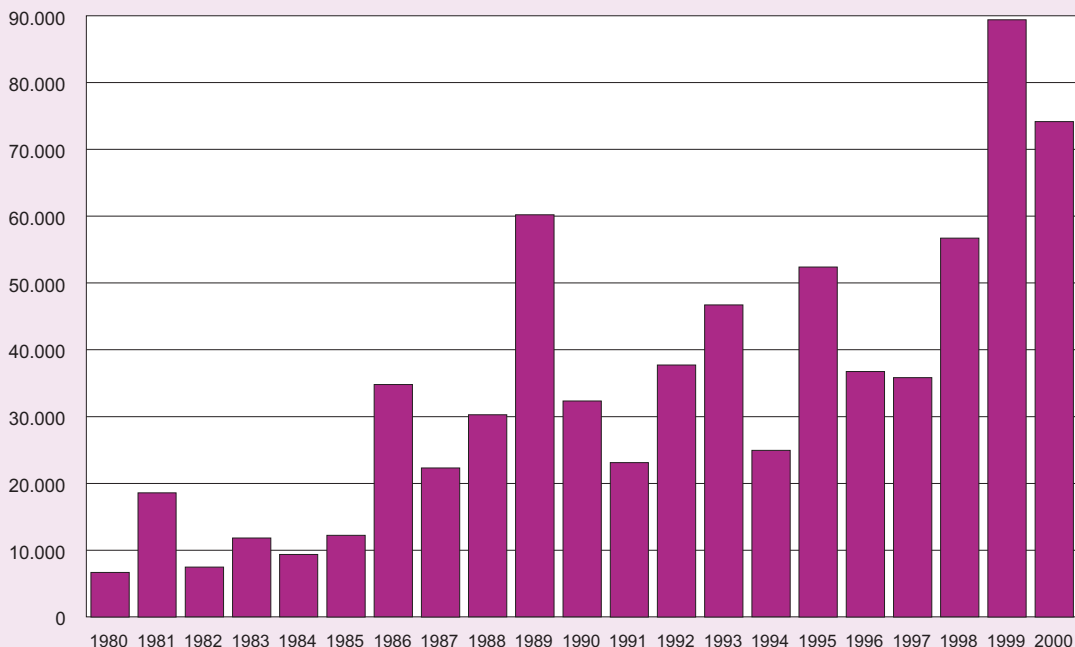
Grafik 6 / Grafico 6

Technische Investitionen in Seilbahnanlagen - 1980 – 2000

In Millionen Lire

Investimenti tecnici in impianti a fune - 1980 – 2000

In milioni di lire



LANDESINSTITUT FÜR STATISTIK - Bozen

ISTITUTO PROVINCIALE DI STATISTICA - Bolzano

2001-SR

Personal

Den Seilbahnkonzessionären zufolge, von denen die Daten stammen (das sind 92,5% aller Konzessionäre), ist im Jahr 1999 gegenüber dem Vorjahr die Zahl der unbefristet angestellten Beschäftigten um 3,0% und die der Saisonarbeiter um 9,1% angestiegen.

Übersicht 15 / Prospetto 15

Beschäftigte der Seilbahnanlagen (a) - 1990 – 1999

Addetti agli impianti a fune (a) - 1990 – 1999

JAHRE ANNI	Insgesamt Totale	Unbefristete Angestellte Addetti fissi	Saisonangestellte Addetti stagionali	Erfassungsquote in % (b) % di copertura (b)
1990	1.740	620	1.120	80,7
1991	1.751	584	1.167	94,9
1992	1.695	580	1.115	93,0
1993	1.743	584	1.159	96,4
1994	1.509	579	930	96,7
1995	1.703	612	1.091	97,2
1996	1.704	558	1.146	98,7
1997	1.693	562	1.131	98,0
1998	1.538	536	1.002	92,6
1999	1.645	552	1.093	92,5

(a) Die Werte in dieser Übersicht beziehen sich nur auf jene Seilbahnkonzessionäre, welche für das betreffende Jahr statistische Daten geliefert haben
I dati contenuti in questo prospetto si riferiscono solo ai concessionari di impianti a fune che per l'anno in questione hanno fornito dati statistici

(b) Prozentanteil der Seilbahnkonzessionäre, für welche Meldungen vorliegen
Percentuale dei concessionari di impianti che hanno fornito dati sul totale dei concessionari

Quelle: Landesamt für Seilbahnen

Fonte: Ufficio provinciale trasporti funiviari

Unfälle

Aus der nachfolgenden Übersicht werden die Unfälle veranschaulicht, die sich in den letzten fünf Jahren an den Seilbahnanlagen in Südtirol zugetragen haben. Ebenso ersichtlich wird die Anzahl der Verletzten und Toten.

Im Jahr 2000 nahmen sowohl die Unfälle (+27,0%) als auch die Verletzten (+48,4%) zu.

Incidenti

Il prospetto che segue riporta il numero di incidenti verificatisi negli ultimi 5 anni sugli impianti a fune dell'Alto Adige, con indicazione del numero di feriti e morti.

Nel 2000 si è registrato un notevole aumento sia per quanto riguarda gli incidenti (+27,0%) che per quanto riguarda i feriti (+48,4%).

Übersicht 16 / Prospetto 16

Unfälle an Seilbahnanlagen - 1996 – 2000**Incidenti sugli impianti a fune - 1996 – 2000**

	1996	1997	1998	1999	2000	
Ereignisse (a)	16	24	11	18	23	Eventi (a)
Unfälle	45	46	44	37	47	Incidenti
Verletzte	51	49	31	31	46	Feriti
Tote	-	(b) 1	-	1	1	Morti

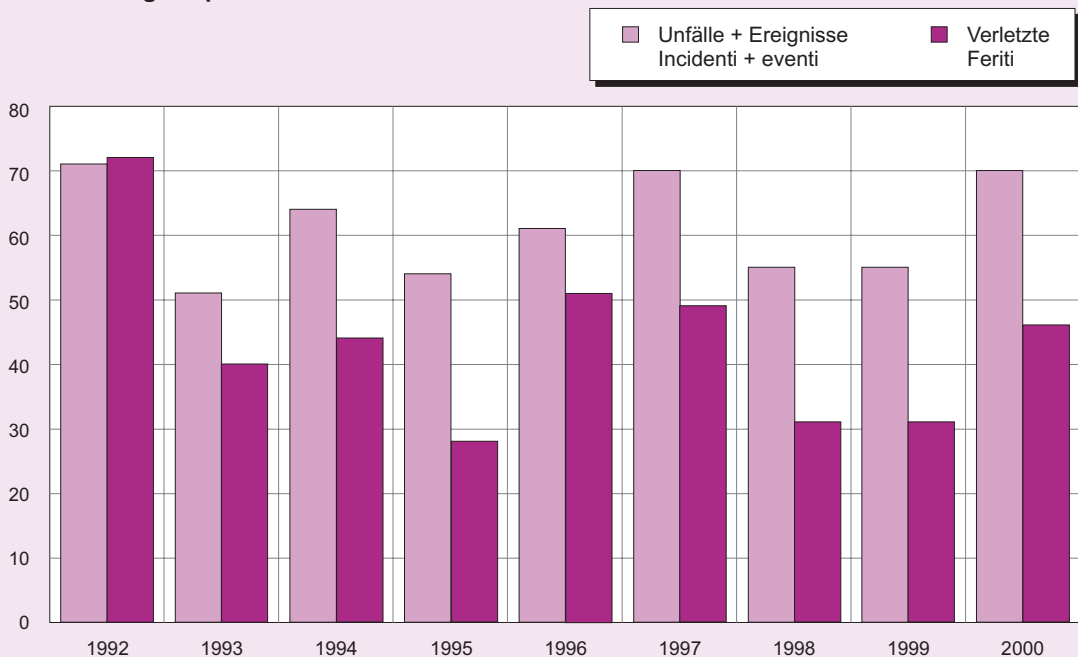
(a) Unter Ereignisse werden Betriebsstörungen aufgelistet. Als Unfälle gelten Vorkommnisse, bei denen Menschen zu Schaden kommen
Sotto la voce eventi vengono elencati i disservizi. Gli accadimenti che comportano danni alle persone vengono catalogati come incidenti

(b) Hierbei handelt es sich um einen Arbeitsunfall an einer Seilbahn
Persona deceduta in seguito ad incidente di lavoro su un impianto

Quelle: Landesamt für Seilbahnen

Fonte: Ufficio provinciale trasporti funiviari

Grafik 7 / Grafico 7

Unfälle an Seilbahnanlagen - 1992 – 2000**Incidenti sugli impianti a fune - 1992 – 2000**

astat LANDESINSTITUT FÜR STATISTIK - Bozen

ISTITUTO PROVINCIALE DI STATISTICA - Bolzano

2001-SR



4 Vergleiche mit anderen Gebieten

Confronti con altri ambiti territoriali

In Österreich konzentriert sich das Seilbahnangebot hauptsächlich auf drei Alpengebiete, nämlich Tirol, Salzburg und Vorarlberg und in Italien hingegen auf die zwei Provinzen Südtirol und Trentino. Die Daten zu Südtirol und dem Trentino beziehen sich auf den 31.12.2000. Für die österreichischen Bundesländer sind leider nur die Daten zum 31.12.1999 verfügbar.

Das Land Tirol nimmt mit 1.214 Seilbahnanlagen und einer Förderleistung von 1.295.160 Personen pro Stunde den ersten Platz unter den „Seilbahnländern“ ein. An zweiter Stelle platziert sich das Land Salzburg mit 632 Anlagen und 709.171 Personen pro Stunde. Südtirol liegt an dritter Stelle mit 392 Anlagen und 444.345 Personen pro Stunde.

Was die Anzahl an Seilbahnanlagen je 1.000 km² betrifft, so ist Vorarlberg mit 136 Anlagen der Spitzenreiter. Es folgen das Land Tirol mit 96 und Salzburg mit 88 Anlagen. Das Schlusslicht bilden Südtirol und das Trentino mit jeweils 53 und 44 Anlagen je 1.000 km².

Aus der Sicht der längsten Seilbahnanlagen platziert sich Südtirol an erster Stelle. Die Durchschnittslänge beträgt hier pro Anlage mehr als einen Kilometer.

L'offerta funiviaria in Austria ed in Italia si concentra per lo più, rispettivamente, nelle tre regioni alpine austriache Tirolo, Salisburgo e Vorarlberg e nelle province italiane di Bolzano e Trento. I dati per le province di Bolzano e Trento si riferiscono al 31.12.2000. Per le regioni austriache purtroppo sono disponibili solo i dati al 31.12.1999.

Il Tirolo dispone di un totale di 1.214 impianti a fune e occupa la prima posizione, fra le “regioni funiviarie”, sia per il numero degli impianti che per la più alta portata oraria funiviaria (1.295.160 persone/ora). Al secondo posto si trova la regione Salisburgo con 632 impianti ed una portata oraria di 709.171 persone all'ora, seguita dall'Alto Adige con 392 impianti ed una portata oraria di 444.345 persone all'ora.

Relativamente al numero di impianti per 1.000 km² di superficie territoriale, la regione Vorarlberg risulta nettamente al comando (136 impianti per 1.000 km²), seguita dal Tirolo (96) e Salisburgo (88). In coda risultano le province di Bolzano e Trento con rispettivamente 53 e 44 impianti per 1.000 km².

Relativamente alla lunghezza per impianto la provincia di Bolzano risulta la prima in classifica, infatti la lunghezza media supera il chilometro.

Übersicht 17 / Prospetto 17

Vergleiche mit anderen Schigebieten - 2000

Stand am 31.12.

Confronti con altre zone sciistiche - 2000

Situazione al 31.12.

ANLAGEARTEN	Anlagen	Förderleistung (Personen/ Stunde)	Länge (in Metern)		Anlagen je 1.000 km ²	TIPO D'IMPIANTO
	Impianti		Lunghezza (in metri)		Impianti per 1.000 km ²	
		Portata oraria (persone/ora)	insgesamt totale	je Anlage per impianto		

**Südtirol
Alto Adige**

Umlaufbahnen (C)	74	148.883	109.351	1.612,9	10,0	Funivie monofune (C)
Zweiseilpendelbahnen (B)	23	10.083	49.018	2.131,2	3,1	Funivie bifune (B)
Sessellifte, Gondel- oder Korblifte (M)	108	143.987	101.124	936,3	14,6	Seggiovie e cabinovie (M)
Schilifte (S)	185	140.192	121.913	659,0	25,0	Sciovie (S)
Standseilbahnen (F)	1	400	2.368	2.368,0	0,1	Funicolari (F)
Schrägaufzüge (A)	1	800	67	67,0	0,1	Ascensori inclinati (A)
Insgesamt	392	444.345	393.841	1.004,7	53,0	Totale

**Provinz Trient
Trentino**

Umlaufbahnen (C)	53	106.256	87.278	1.646,8	8,5	Funivie monofune (C)
Zweiseilpendelbahnen (B)	12	8.625	19.353	1.612,8	1,9	Funivie bifune (B)
Sessellifte, Gondel- oder Korblifte (M)	109	135.770	99.043	908,7	17,6	Seggiovie e cabinovie (M)
Schilifte (S)	98	69.775	44.480	453,9	15,8	Sciovie (S)
Insgesamt	272	320.426	250.154	919,7	43,9	Totale

**Bundesland Tirol (a)
Tirolo (a)**

Umlaufbahnen (C)	79	140.539	165.176	2.090,8	6,2	Funivie monofune (C)
Zweiseilpendelbahnen (B)	17	7.722	38.288	2.252,2	1,3	Funivie bifune (B)
Sessellifte, Gondel- oder Korblifte (M)	352	486.709	450.031	1.278,5	27,8	Seggiovie e cabinovie (M)
Schilifte (S)	759	650.874	388.664	512,1	60,0	Sciovie (S)
Standseilbahnen (F)	7	9.316	14.041	2.005,9	0,6	Funicolari (F)
Insgesamt	1.214	1.295.160	1.056.200	870,0	96,0	Totale

**Bundesland Salzburg (a)
Salisburgo (a)**

Umlaufbahnen (C)	43	82.432	79.194	1.841,7	6,0	Funivie monofune (C)
Zweiseilpendelbahnen (B)	11	9.745	18.287	1.662,5	1,5	Funivie bifune (B)
Sessellifte, Gondel- oder Korblifte (M)	141	231.429	170.972	1.212,6	19,7	Seggiovie e cabinovie (M)
Schilifte (S)	430	380.331	237.866	553,2	60,1	Sciovie (S)
Standseilbahnen (F)	7	5.234	8.781	1.254,4	1,0	Funicolari (F)
Insgesamt	632	709.171	515.100	815,0	88,3	Totale

Übersicht 17 / Prospetto 17 - Forsetzung / Segue

Vergleiche mit anderen Schigebieten - 2000

Stand am 31.12.

Confronti con altre zone sciistiche - 2000

Situazione al 31.12.

ANLAGEARTEN	Anlagen	Förderleistung (Personen/ Stunde)	Länge (in Metern)		Anlagen je 1.000 km ²	TIPO D'IMPIANTO
	Impianti		Lunghezza (in metri)		Impianti per 1.000 km ²	
		Portata oraria (persone/ora)	insgesamt totale	je Anlage per impianto		

Bundesland Vorarlberg (a)
Vorarlberg (a)

Umlaufbahnen (C)	14	23.494	25.854	1.846,7	5,4	Funivie monofune (C)
Zweiseilpendelbahnen (B)	16	6.387	26.580	1.661,3	6,2	Funivie bifune (B)
Sessellifte, Gondel- oder Korblifte (M)	97	139.667	114.431	1.179,7	37,3	Seggiovie e cabinovie (M)
Schilifte (S)	227	193.835	94.704	417,2	87,3	Sciovie (S)
Insgesamt	354	363.383	261.569	738,9	136,1	Totale

(a) Stand am 31.12.1999
Situazione al 31.12.1999

Quelle: Servizio impianti a fune (Autonome Provinz Trient), Landesamt für Seilbahnen (Autonome Provinz Bozen), Amt der Tiroler Landesregierung, Bundesministerium für öffentliche Wirtschaft und Verkehr (Bundesland Salzburg, Bundesland Vorarlberg)

Fonte: Servizio impianti a fune (Provincia Autonoma di Trento), Ufficio provinciale trasporti funiviari (Provincia Autonoma di Bolzano), Amt der Tiroler Landesregierung, Bundesministerium für öffentliche Wirtschaft und Verkehr (Bundesland Salzburg, Bundesland Vorarlberg)

Teil II

Tabellen

II Parte

Tabelle

Tab. 1

Seilbahnanlagen mit Schibetrieb nach Planungsräumen und Schigebieten - 2000**Impianti a fune con servizio sciistico per ambito di pianificazione e zona sciistica - 2000**

Konzessionsnummer (a)	SCHIGEBIET Bezeichnung der Anlage	Standort (Gemeinde- schlüssel)	Konzessionär
Numero di concessione (a)	ZONA SCIISTICA Nome dell'impianto	Ubicazione (Codice del comune)	Concessionario
1 OBERVINSCHGAU			
	Langtaufers		
	Vallelunga		
M157p	LANGTAUFERS - MASSEBNERALM	027	Zweite Weisskugel G.m.b.H.
S589p	MASSEBNERALM	027	Zweite Weisskugel G.m.b.H.
	Pofeln		
S419p	POFELN I	027	Schöneben AG.
S549p	POFELN II	027	Schöneben AG.
	Schöneben		
	Belpiano		
CC15p	RESCHEN PIZ - SCHÖNEBEN	027	Schöneben AG
M236p	ZWÖLFERKOPF	027	Schöneben AG
S548p	ROJENTAL 3	027	Schöneben AG
S599p	SCHÖNEBEN I	027	Schöneben AG
S600p	SCHÖNEBEN I BIS	027	Schöneben AG
S652p	SCHÖNEBEN II	027	Schöneben AG
S653p	SCHÖNEBEN II BIS	027	Schöneben AG
	Haider Alm		
	Alpe della Muta		
CC48p	ST.VALENTIN - HAIDERALM	027	Haider AG
M216p	HAIDERALM	027	Haider AG
S536p	PANORAMA	027	Haider AG
S659p	SEEBODEN	027	Haider AG
S676p	VALLATSCH	027	Haider AG
	Watles		
CS45p	PRÄMAJUR - HÖFERALM	046	Watles AG - Sessellift und Schilifte
S516p	STEINMANN	046	Watles AG - Sessellift und Schilifte
S574p	TSCHUNGGAJ	046	Watles AG - Sessellift und Schilifte
S634p	WATLES	046	Watles AG - Sessellift und Schilifte
	Einzelne Anlagen		
	Impianti singoli		
S432p	TALAI	027	Haider AG
S638p	RAMUDLA	046	Heinisch Manfred
2 STILFS			
	Trafoi		
M111o	TRAFIOI - KLEINBODEN	095	Trafoi GmbH
S399o	BELVEDERE	095	Trafoi GmbH
S623o	SCHÖLMENTAL	095	Trafoi GmbH
	Stilfserjoch		
	Passo dello Stelvio		
B38o	TRINCERONE - LIVRIO	095	S.I.F.A.S. - Impianti Funiviari allo Stelvio S.p.A.
B51o	TRINCERONE - LIVRIO BIS	095	S.I.F.A.S. - Impianti Funiviari allo Stelvio S.p.A.
S395o	SCHULLIFT II	095	S.I.F.A.S. - Impianti Funiviari allo Stelvio S.p.A.
S413o	STILFSERJOCH	095	S.I.F.A.S. - Impianti Funiviari allo Stelvio S.p.A.
S433o	TUCKETT II	095	S.I.F.A.S. - Impianti Funiviari allo Stelvio S.p.A.
S671o	NAGLER	095	S.I.F.A.S. - Impianti Funiviari allo Stelvio S.p.A.
S682o	GEISTER I	095	S.I.F.A.S. - Impianti Funiviari allo Stelvio S.p.A.
S683o	GEISTER II	095	S.I.F.A.S. - Impianti Funiviari allo Stelvio S.p.A.
	Sulden-Langenstein		
	Solda-Monte Orso		
M112o	SULDEN - LANGENSTEIN	095	Langenstein - Kanzel GmbH
S637o	DES ALPES	095	Langenstein - Kanzel GmbH
S650o	MARLT	095	Langenstein - Kanzel GmbH

Tab. 1 - Fortsetzung / Segue

Seilbahnanlagen mit Schibetrieb nach Planungsräumen und Schigebieten - 2000**Impianti a fune con servizio sciistico per ambito di pianificazione e zona sciistica - 2000**

Talstation (Meereshöhe)	Höhen- unterschied (Meter)	Schräge Länge (Meter)	Plätze je Fahrzeug	Maximale Geschwindigkeit (Meter/Sekunde)	Förderleistung (Personen/ Stunde)	Transport- kapazität (b)	Beförderte Personen (c)
Stazione a valle (altitudine) (m)	Dislivello (metri)	Lunghezza inclinata (metri)	Posti per veicolo	Velocità massima (metri/secondo)	Portata oraria (persone/ora)	Capacità di trasporto (b)	Persone trasportate (c)
1 ALTA VAL VENOSTA							
					1.440	421.754
1.870	405	1.146	2	2,5	720	291.247	
2.227	181	935	2	3,0	720	130.507	
					1.429	315.795
1.420	374	999	2	3,5	720	269.604	
1.513	65	575	1	2,8	709	46.191	
					7.620	2.589.348	1.599.821
1.495	614	2.330	6	5,0	1.200	736.200	
1.949	363	1.145	3	2,6	1.200	435.900	
2.207	455	1.414	1	3,3	720	327.240	
2.099	238	1.066	2	3,5	1.200	285.444	
2.099	238	1.066	2	3,5	1.200	285.444	
2.085	247	1.228	1	3,5	900	222.480	
2.085	247	1.228	2	3,5	1.200	296.640	
					4.803	1.728.511	688.923
1.464	692	2.212	6	5,0	1.500	1.038.225	
2.153	298	800	3	2,3	1.210	360.580	
2.050	191	574	1	2,8	665	126.815	
2.411	238	643	1	3,0	720	171.576	
2.130	44	228	1	2,6	708	31.315	
					4.218	1.329.676	1.797.900
1.727	418	1.353	4	4,0	1.600	668.960	
2.142	268	967	1	3,0	698	187.001	
2.124	56	326	1	2,5	720	40.082	
2.138	361	1.583	2	3,5	1.200	433.632	
					926	134.976
1.482	212	1.304	1	3,0	418	88.616	
1.791	91	408	1	2,8	508	46.360	
2 STELVIO							
					2.128	707.983	152.139
1.579	632	2.055	2	2,5	750	473.625	
2.254	204	608	1	2,5	480	97.862	
2.200	152	573	2	3,0	898	136.496	
					6.698	1.049.655	76.735
3.032	146	804	70	8,0	600	87.420	
3.032	146	804	70	8,0	600	87.420	
3.170	61	612	1	2,8	705	42.935	
3.070	98	445	2	2,8	895	87.477	
3.190	145	783	1	2,8	598	86.710	
3.027	168	618	2	3,2	1.200	201.540	
3.172	219	1.534	1	3,2	900	197.037	
3.172	216	1.535	2	3,2	1.200	259.116	
					2.828	893.562
1.851	489	1.144	2	2,5	1.028	502.692	
2.281	198	698	2	3,2	900	178.290	
2.275	236	843	2	3,2	900	212.580	

Tab. 1 - Fortsetzung / Segue

Seilbahnanlagen mit Schibetrieb nach Planungsräumen und Schigebieten - 2000**Impianti a fune con servizio sciistico per ambito di pianificazione e zona sciistica - 2000**

Konzessionsnummer (a)	SCHIGEBIET Bezeichnung der Anlage	Standort (Gemeinde- schlüssel)	Konzessionär
Numero di concessione (a)	ZONA SCIISTICA Nome dell'impianto	Ubicazione (Codice del comune)	Concessionario
	Sulden-Kanzel		
	Solda-Pulpito		
M115o	KANZELLIFT	095	Langenstein - Kanzel GmbH
S428o	VERTANA - SONNENLIFT	095	Langenstein - Kanzel GmbH
S635o	SULDEN	095	Langenstein - Kanzel GmbH
	Madritschjoch		
	Passo Madriccio		
CS56o	VORDERER - SCHÖNTAUF	095	Seilbahnen Sulden GmbH
CS64o	MADRITSCH	095	Seilbahnen Sulden GmbH
B48o	SULDEN - SCHAUBACHHÜTTE	095	Seilbahnen Sulden GmbH
M225o	SCHÖNTAUF	095	Seilbahnen Sulden GmbH
	Einzelne Anlagen		
	Impianti singoli		
S400o	THÖNI	095	Trafoi GmbH
S411o	CEVEDALE	095	Des Alpes der Zoderer Karin & Co. KG
3 LATSCH-MARTELL			
	Latsch		
	Laces		
M169q	LATSCH I	037	Latscher Skicenter GmbH
M173q	LATSCH II	037	Latscher Skicenter GmbH
S628q	GAMPEN	037	Latscher Skicenter GmbH
S639q	KASERER	037	Latscher Skicenter GmbH
4 SCHNALSTAL			
	Lazaun		
M176p	LAZAUN	091	Schnalstaler Gletscherbahnen AG
S429p	KURZRAS II	091	Schnalstaler Gletscherbahnen AG
S675p	GLOCKENLIFT	091	Schnalstaler Gletscherbahnen AG
	Schnals-Gletscher		
	Senales-Ghiacciaio		
B42p	KURZRAS - GRAWAND	091	Schnalstaler Gletscherbahnen AG
M164p	GLETSCHERSEE	091	Schnalstaler Gletscherbahnen AG
M204p	GLETSCHERSEE II	091	Schnalstaler Gletscherbahnen AG
M217p	HINTEREIS	091	Schnalstaler Gletscherbahnen AG
M234p	GRAWAND	091	Schnalstaler Gletscherbahnen AG
S584p	FINAIL	091	Schnalstaler Gletscherbahnen AG
S656p	FINAIL II	091	Schnalstaler Gletscherbahnen AG
5 VIGILJOCH-ULTEN			
	Vigiljoch		
	Giogo San Vigilio		
B31q	LANA - VIGILJOCH	041	Vigiljoch GmbH
M102q	VIGILJOCH - LARCHBODEN	041	Vigiljoch GmbH
S378q	SEEHOF	020	St. Vigiliuslift, Dirlter & C. KG
S381q	JOCHER	041	Vigiljoch GmbH
	Schwemmalm		
M165q	LARCHERBERG - BREITEBEN	104	Ultner Schi- und Sessellift GmbH
M218q	ASMOL - MUTECK	104	Ultner Schi- und Sessellift GmbH
M244q	SCHWEMMALM	104	Ultner Schi- und Sessellift GmbH
S605q	ÜBUNGSLIFT	104	Ultner Schi- und Sessellift GmbH

Tab. 1 - Fortsetzung / Segue

Seilbahnanlagen mit Schibetrieb nach Planungsräumen und Schigebieten - 2000**Impianti a fune con servizio sciistico per ambito di pianificazione e zona sciistica - 2000**

Talstation (Meereshöhe)	Höhen- unterschied (Meter)	Schräge Länge (Meter)	Plätze je Fahrzeug	Maximale Geschwindigkeit (Meter/Sekunde)	Förderleistung (Personen/ Stunde)	Transport- kapazität (b)	Beförderte Personen (c)
Stazione a valle (altitudine) (m)	Dislivello (metri)	Lunghezza inclinata (metri)	Posti per veicolo	Velocità massima (metri/secondo)	Portata oraria (persone/ora)	Capacità di trasporto (b)	Persone trasportate (c)
					2.445	708.568
1.848	502	1.480	2	2,5	985	494.273	
1.869	42	222	1	2,2	645	27.090	
2.183	230	659	1	3,2	815	187.205	
					6.390	2.342.151	1.864.929
2.822	392	1.040	4	4,0	1.600	627.040	
2.606	287	1.571	4	5,0	1.800	516.240	
1.905	703	2.883	55	10,0	790	555.481	
2.817	292	872	4	2,2	2.200	643.390	
					1.131	44.913
1.525	53	258	1	2,0	581	30.613	
1.896	26	222	1	2,3	550	14.300	
3 LACES-VAL MARTELLO							
					3.676	1.484.043	434.739
1.184	756	1.604	2	2,5	1.028	776.860	
1.854	392	1.226	2	2,5	1.028	402.462	
1.859	92	370	1	2,5	720	65.952	
1.806	265	816	2	3,2	900	238.770	
4 VAL SENALES							
					2.950	628.860	580.897
2.006	430	1.292	2	2,5	1.150	494.040	
2.005	75	346	1	3,0	900	67.500	
2.006	75	340	1	3,0	900	67.320	
					8.409	2.966.199	1.832.613
2.022	1.190	2.154	80	8,0	800	952.000	
2.775	239	532	2	2,1	1.028	245.178	
2.775	239	521	3	2,3	1.800	429.300	
2.776	484	1.783	2	2,8	1.151	556.969	
3.010	192	739	4	2,4	2.400	460.800	
2.856	257	1.468	1	2,8	615	157.932	
2.863	267	1.478	1	2,8	615	164.021	
5 GIOGO SAN VIGILIO-VAL D'ULTIMO							
					1.612	458.152	59.722
328	1.158	2.216	25	7,0	212	245.413	
1.495	321	1.546	1	2,3	360	115.672	
1.694	90	612	2	3,0	600	54.000	
1.742	98	558	1	2,8	440	43.067	
					5.380	1.719.492	1.209.762
1.505	400	926	2	2,5	900	360.000	
2.120	404	1.214	3	2,6	1.560	630.240	
1.851	312	858	4	2,4	2.200	687.060	
1.854	59	227	1	2,2	720	42.192	

Tab. 1 - Fortsetzung / Segue

Seilbahnanlagen mit Schibetrieb nach Planungsräumen und Schigebieten - 2000**Impianti a fune con servizio sciistico per ambito di pianificazione e zona sciistica - 2000**

Konzessionsnummer (a)	SCHIGEBIET Bezeichnung der Anlage	Standort (Gemeinde- schlüssel)	Konzessionär
Numero di concessione (a)	ZONA SCIISTICA Nome dell'impianto	Ubicazione (Codice del comune)	Concessionario
6 PASSEIERTAL			
	Meran 2000		
	Merano 2000		
CC62r	FALZEBEN	005	Ifinger Seilbahnen AG
B47r	MERAN NAIF - PIFFINGERKÖPFL	005	Ifinger Seilbahnen AG
M105r	KIRCHSTEIGERALM - KESSELWANDJOCH	005	Ifinger Seilbahnen AG
M179r	WALLPACH	005	Ifinger Seilbahnen AG
M223r	ST.OSWALD	005	Ifinger Seilbahnen AG
M224r	PIFFING	005	Ifinger Seilbahnen AG
M257r	MITTAGER	005	Ifinger Seilbahnen AG
	Taser		
S483r	TASER	087	Gamper Karl
	Pfelders		
	Plan Passiria		
M196r	GRÜNBODEN	054	Schilift Pfelders GmbH
S384r	GAMPEN	054	Schilift Pfelders GmbH
S601r	ZEPBICHL	054	Schilift Pfelders GmbH
S669r	OBERE BÖDEN	054	Schilift Pfelders GmbH
7 SARNTAL			
	Reinswald		
	S. Martino Sarentino		
CC55r	REINSWALD - PFNATSCH	086	Reinswalder Lift GmbH
S587r	ANGER	086	Reinswalder Lift GmbH
S588r	PFNATSCH	086	Reinswalder Lift GmbH
S665r	SATTELE	086	Reinswalder Lift GmbH
	Einzelne Anlagen		
	Impianti singoli		
S365r	FELDRAND	086	Groß Rungger Anna Maria
S373r	REINSWALD	086	Kofler Georg
8 RITTEN			
	Pemmer		
	Tre Vie		
CC73h	PEMMERN - SCHÖN - SCHWARZSEESPIITZE	072	Rittnerhorn Seilbahnen AG
S570h	RITTNERHORN II	072	Rittnerhorn Seilbahnen AG
S612h	RITTNERHORN II BIS	072	Rittnerhorn Seilbahnen AG
S631h	PENNLEGER	072	Rittnerhorn Seilbahnen AG
	Einzelne Anlagen		
	Impianti singoli		
S622h	IN DER HÖLL	072	Sportförderungsgenossenschaft GmbH
9 EGGENTAL-JOCHGRIMM			
	Karerpass		
	Carezza		
CS52h	KARERSEE - ROSENGARTEN	058	Sessellift Karersee - Rosengarten AG
M100h	KÖNIG LAURIN	058	Laurin AG
M123h	LAURIN I	058	Laurin AG
M187h	TSCHEIN	058	Latemar - Karersee GmbH
M206h	CHRISTOMANNOS	058	Christomannos S.r.l.
M232h	LAURIN III	058	Laurin AG
S354h	ROSENGARTEN	058	Kaufmann Ferdinand
S357h	GOLF I	058	Christomannos S.r.l.
S368h	MOSERALM	058	Auer Karl
S435h	MASARE'	058	Sessellift Karersee - Rosengarten AG

Tab. 1 - Fortsetzung / Segue

Seilbahnanlagen mit Schibetrieb nach Planungsräumen und Schigebieten - 2000**Impianti a fune con servizio sciistico per ambito di pianificazione e zona sciistica - 2000**

Talstation (Meereshöhe)	Höhen- unterschied (Meter)	Schräge Länge (Meter)	Plätze je Fahrzeug	Maximale Geschwindigkeit (Meter/Sekunde)	Förderleistung (Personen/ Stunde)	Transport- kapazität (b)	Beförderte Personen (c)
Stazione a valle (altitudine) (m)	Dislivello (metri)	Lunghezza inclinata (metri)	Posti per veicolo	Velocità massima (metri/secondo)	Portata oraria (persone/ora)	Capacità di trasporto (b)	Persone trasportate (c)
6 VAL PASSIRIA							
					8.891	3.010.824	856.579
1.624	281	1.641	8	5,0	2.000	562.600	
653	1.240	3.631	50	8,5	500	619.980	
1.940	363	1.735	2	2,8	785	284.563	
1.675	235	945	2	2,5	1.200	282.000	
1.848	351	1.402	3	2,5	1.656	581.256	
1.893	148	1.460	3	2,5	1.550	228.625	
1.913	377	1.232	2	2,8	1.200	451.800	
					600	73.200
1.430	122	333	1	2,8	600	73.200	
					3.882	770.543	575.216
1.612	385	926	2	2,5	1.200	461.928	
1.630	82	412	1	3,0	900	73.800	
1.629	52	325	1	3,0	900	46.746	
1.939	213	652	1	3,0	882	188.069	
7 VAL SARENTINO							
					4.920	1.799.094	706.595
1.575	557	1.804	6	5,0	1.800	1.001.790	
1.550	53	231	1	2,2	720	38.304	
2.079	276	1.132	2	3,2	1.200	330.600	
2.071	357	1.152	2	3,2	1.200	428.400	
					947	67.436
1.234	100	406	1	2,8	582	58.311	
1.245	25	249	1	2,0	365	9.125	
8 RENON							
					4.214	1.492.073	322.881
1.535	537	2.239	8	6,0	1.800	967.140	
2.022	238	1.434	1	3,5	718	170.561	
2.012	238	1.434	2	3,5	796	189.249	
1.841	183	725	2	3,0	900	165.123	
					714	95.805
1.158	134	608	1	2,8	714	95.805	
9 VAL D'EGA-PASSO OCLINI							
					13.380	3.396.089	2.052.366
1.630	496	1.994	4	4,9	1.580	783.364	
1.749	580	1.837	2	2,8	1.009	585.139	
1.320	397	2.255	2	2,5	560	222.320	
1.656	279	1.226	3	2,3	1.650	459.525	
1.718	136	607	2	2,3	1.200	163.200	
1.730	262	859	3	2,3	1.649	432.368	
1.733	195	795	1	3,2	900	175.500	
1.636	93	682	1	3,0	896	82.952	
1.653	160	707	1	2,5	770	123.177	
1.929	273	709	1	2,9	650	177.255	

Tab. 1 - Fortsetzung / Segue

Seilbahnanlagen mit Schibetrieb nach Planungsräumen und Schigebieten - 2000**Impianti a fune con servizio sciistico per ambito di pianificazione e zona sciistica - 2000**

Konzessionsnummer (a)	SCHIGEBIET Bezeichnung der Anlage	Standort (Gemeinde- schlüssel)	Konzessionär
Numero di concessione (a)	ZONA SCIISTICA Nome dell'impianto	Ubicazione (Codice del comune)	Concessionario
S597h	FRANZIN	058	Latemar - Karersee GmbH
S655h	MOSERALM I	058	Auer Karl
S678h	GOLF II	058	Christomannos S.r.l.
Obereggen			
CC67h	OCHSENWEIDE	059	Obereggen AG
CS08h	ABSAM - MAIERL	059	Obereggen AG
CS16h	OBEREGGEN - OBERHOLZ	059	Obereggen AG
M205h	OBEREGGEN	059	Obereggen AG
M214h	CAMPANIL	059	Incremento Turistico Alpe Pampeago S.p.A. - I.T.A.P.
M219h	REITERJOCH	059	Obereggen AG
M220h	LANER	059	Obereggen AG
S509h	CAMPO SCUOLA LATEMAR	059	Incremento Turistico Alpe Pampeago S.p.A. - I.T.A.P.
S514h	EBEN	059	Obereggen AG
Jochgrimm			
Passo Oclini			
M255h	KALDITSCH	001	Jochgrimm KG des Alfons Foppa & Co.
S351h	CORNO BIANCO	001	Weisshorn OHG des Alfons Foppa & Co.
S492h	ALDEINER ALM	001	Jochgrimm KG des Alfons Foppa & Co.
S493h	SCHWARZHORN	001	Jochgrimm KG des Alfons Foppa & Co.
S684h	SCHWARZHORN II	001	Jochgrimm KG des Alfons Foppa & Co.
Einzelne Anlagen			
Impianti singoli			
S352h	DEUTSCHNOFEN	059	Dorflift Deutschnofen GmbH
S364h	PANORAMA	059	Gallmetzer Stefan
10 GRÖDEN-SEISERALM			
Kastelruth			
Castelrotto			
M081I	MARINZEN	019	Marinzen GmbH
S245I	GUNS I	019	Marinzen GmbH
S681I	GUNS II	019	Marinzen GmbH
Seiseralm			
Alpe di Siusi			
B/C01m	ST.ULRICH - SEISERALM	061	Seilbahn St.Ulrich - Seiseralm AG
CS14I	PANORAMA	019	Griesser Walter & C. S.a.s.
CS18I	LAURIN	019	Rabanser Seilbahnen GmbH
CS32I	FLORIAN	019	Gondellift Florian GmbH c/o J.Kofler
CS60I	EUROTEL	019	Rabanser Seilbahnen GmbH
M072I	MONTE PIZ - RIFUGIO ICARO	019	Ideallifte KG des Anton Perathoner
M073I	ZUR SONNE - SCHGAGUL	019	Seilbahn St.Ulrich - Seiseralm AG
M074I	PUFLATSCH	019	Rabanser Seilbahnen GmbH
M082I	SPITZBÜHEL	019	Sciliar-Schlern GmbH. c/o Studio Dott.P.Cappadozzi
M162I	GOLDKNOPF	019	Rabanser Seilbahnen GmbH
M235I	STEGER DELAI	019	Ideallifte KG des Anton Perathoner
M238I	LEO DEMETZ	019	Seilbahn St.Ulrich - Seiseralm AG
M240I	MEZDI	019	Piz AG
M246I	BAMBY	019	Rabanser Seilbahnen GmbH
M256I	SANON	019	Piz AG
S216I	GOLDKNOPF I	019	Seiseralmbergbahnen GmbH
S217I	GOLDKNOPF II	019	Seiseralmbergbahnen GmbH
S239I	HEXE	019	Rabanser Seilbahnen GmbH
S441I	FLORALPINA	019	Schliift Floralpina des Kofler Josef & Co. KG
S685I	LUDYLIFT	019	Piz AG
S688I	EUROTEL I	019	Rabanser Seilbahnen GmbH
Seceda			
CC17m	S.CRISTINA - COL RAISER	085	Coldereiser S.r.l.
CC65m	ST.ULRICH - FURNES	061	Seilbahnen Seceda AG
CS34m	FERMEDA - SECEDA	061	Seilbahnen Seceda AG
B15m	FURNES - SECEDA	061	Seilbahnen Seceda AG

Tab. 1 - Fortsetzung / Segue

Seilbahnanlagen mit Schibetrieb nach Planungsräumen und Schigebieten - 2000**Impianti a fune con servizio sciistico per ambito di pianificazione e zona sciistica - 2000**

Talstation (Meereshöhe)	Höhen- unterschied (Meter)	Schräge Länge (Meter)	Plätze je Fahrzeug	Maximale Geschwindigkeit (Meter/Sekunde)	Förderleistung (Personen/ Stunde)	Transport- kapazität (b)	Beförderte Personen (c)
Stazione a valle (altitudine) (m)	Dislivello (metri)	Lunghezza inclinata (metri)	Posti per veicolo	Velocità massima (metri/secondo)	Portata oraria (persone/ora)	Capacità di trasporto (b)	Persone trasportate (c)
1.586	162	1.172	1	3,2	900	146.160	
1.573	32	328	1	2,9	900	28.890	
1.635	23	231	1	2,4	716	16.239	
					15.145	3.436.328	5.619.703
1.540	291	1.303	8	5,0	1.600	464.960	
1.742	434	1.492	4	4,5	2.200	954.250	
1.590	536	1.840	4	5,0	1.800	964.620	
1.916	93	569	4	2,4	2.400	223.200	
1.935	116	511	3	2,3	1.800	208.800	
1.858	172	604	4	2,4	1.964	336.826	
1.736	98	497	4	2,4	1.964	192.963	
1.982	22	145	1	2,2	700	15.295	
1.566	105	521	1	3,0	717	75.414	
					3.841	735.243	613.558
1.842	385	1.237	2	2,5	899	346.025	
2.000	113	410	1	2,5	622	70.591	
1.938	212	657	1	2,9	700	148.673	
2.004	105	626	1	3,0	900	94.167	
1.999	105	631	1	2,5	720	75.787	
					1.165	145.427
1.357	127	613	1	2,8	715	90.662	
1.353	122	646	1	2,8	450	54.765	
10 VAL GARDENA-ALPE DI SIUSI							
					2.194	544.355	277.765
1.055	429	1.662	2	2,5	980	420.420	
1.085	177	909	1	2,9	615	108.732	
992	25	174	1	1,6	599	15.203	
					26.546	5.619.574	4.750.060
1.227	778	1.861	15	5,0	1.600	1.244.560	
1.853	163	928	4	3,8	2.000	325.800	
1.767	252	1.434	4	3,8	2.000	504.200	
1.710	414	2.007	4	4,5	2.000	828.720	
1.761	111	671	4	4,5	2.100	232.050	
1.793	130	692	1	2,5	664	86.546	
1.858	146	456	2	2,0	1.200	174.600	
1.851	252	757	1	2,5	900	227.196	
1.719	220	1.035	2	2,5	1.194	263.098	
1.925	205	1.276	2	2,5	1.200	246.360	
1.781	177	1.050	2	2,8	1.200	212.568	
1.909	130	594	2	2,5	1.200	155.400	
1.821	244	916	2	2,5	1.200	292.800	
1.909	67	395	4	2,0	2.000	134.000	
1.840	101	587	2	2,5	1.200	120.600	
1.859	222	1.425	2	3,5	720	160.171	
2.082	130	699	1	3,5	868	112.840	
1.916	89	608	1	3,2	900	80.100	
1.705	229	1.193	1	3,0	600	137.100	
1.829	33	260	1	2,8	900	29.565	
1.823	57	372	1	2,8	900	51.300	
					8.974	3.859.116	2.151.649
1.546	545	2.333	8	5,0	1.846	1.005.701	
1.258	468	2.559	8	5,0	1.200	561.540	
2.043	473	1.884	4	4,5	2.000	945.000	
1.718	732	2.045	63	12,0	800	585.600	

Tab. 1 - Fortsetzung / Segue

Seilbahnanlagen mit Schibetrieb nach Planungsräumen und Schigebieten - 2000**Impianti a fune con servizio sciistico per ambito di pianificazione e zona sciistica - 2000**

Konzessionsnummer (a)	SCHIGEBIET Bezeichnung der Anlage	Standort (Gemeinde- schlüssel)	Konzessionär
Numero di concessione (a)	ZONA SCIISTICA Nome dell'impianto	Ubicazione (Codice del comune)	Concessionario
M063m	ST.ULRICH - RASCHÖTZ	061	Seggiovina del Rasciesa S.r.l.
M168m	CATORES - MARTIN	085	Seilbahnen Seceda AG
M237m	CISLES	085	Coldereiser S.r.l.
S218m	CUCA	085	Seilbahnen Seceda AG
Monte Pana			
M064m	MONTE PANA - MONT DE SEURA	085	Mo.Pa. S.r.l.
M065m	S.CRISTINA - MONTE PANA	085	Mo.Pa. S.r.l.
S225m	PUNTEA	085	Stuffer Bernardo Giovanni
S240m	PARALLEL	085	Sciovia Parallel di Comploj e Senoner S.n.c.
S247m	TSCHUCKY	085	Mo.Pa. S.r.l.
S686m	CENDEVAVES	085	Hotel Cendevaves di Stuffer Antonio & C. S.n.c.
Ciampinoi			
CC19m	SELVA CENTRO - CIAMPINOI	089	S.I.F. Selva - Impianti Funiviari Selva S.p.A.
CC27m	RUACIA - SOCHERS	089	Funivie Saslong S.p.A.
M069m	SELVA GARDENA - CIAMPINOI	089	S.I.F. Selva - Impianti Funiviari Selva S.p.A.
M079m	SOCHERS - CIAMPINOI	089	Funivie Saslong S.p.A.
M242m	FUNGEIA	089	Esercizi Turistici e Impianti - S.a.s.
M253m	PIZA PRANSEIES	089	S.I.F. Selva - Impianti Funiviari Selva S.p.A.
S201m	CAMPO FREINA	089	Senoner Ernesto
S202m	TERZA PUNTA	089	Perathoner Ulrich
S438m	SOCHERS	089	Funivie Saslong S.p.A.
S620m	BRUNO	085	Funivie Saslong S.p.A.
Danterceppies			
CC03m	SELVA GARDENA - DANTERCEPPIES	089	Seggiovina Danterceppies S.p.A.
CS44m	PASSO GARDENA - PIZ DA CIR	089	Seggiovina Danterceppies S.p.A.
S234m	PANORAMA	089	Panorama di O. Mussner e V. Senoner S.n.c.
Plan de Gralba			
CS58m	PLAN DE GRALBA - PIZ SETEUR	089	Sciovie del Sella S.p.A. c/o Studio Brutto & Assoc.
CS71m	PIZ SELLA I	089	Piz de Sella S.p.A. c/o Studio Brutto & Associati
CS76m	CITTÀ DEI SASSI	089	Piz de Sella S.p.A. c/o Studio Brutto & Associati
B16m	PLAN DE GRALBA - PIZ SELLA	089	Piz de Sella S.p.A. c/o Studio Brutto & Associati
M189m	PIZ SELLA II	089	Mussner Vinzenz Ulrich
M222m	PIZ SETEUR	089	Sciovie del Sella S.p.A. c/o Studio Brutto & Associati
S220m	PLAN DE GRALBA	089	Sciovia Plan de Gralba di Senoner & C. S.n.c.
S228m	PUDRA	089	Sciovie del Sella S.p.A. c/o Studio Brutto & Associati
S235m	DOLOMITI	089	Piz de Sella S.p.A. c/o Studio Brutto & Associati
S236m	GRAN PARADISO	089	Perathoner Josef & Co. KG
S572m	SOTSASSLONG	089	Sciovia Sotsasslong di Mussner AG e V. S.n.c.
Sellajoch			
Passo Sella			
M071m	P.SELLA - FORCELLA SASSOLUNGO	089	T.E.S.S.L. S.r.l. c/o Studio Brutto & Associati
M078m	PASSO SELLA - SASSO LEVANTE	089	Esercizi Turistici e Impianti - S.a.s.
S209m	PASSO SELLA	089	Esercizi Turistici e Impianti - S.a.s.
Wolkenstein			
Selva di Val Gardena			
CS57m	SELVA GARDENA - COSTABELLA	089	Costabella S.a.s. di Demetz V. & Co
S200m	NIVES	089	Lardschneider Johann
S203m	RISACCIA	089	Risaccia GmbH
S204m	LARCIUNEI	089	Mussner Vinzenz Ulrich
S205m	BIANCANEVE	089	Welponer Antonio
S206m	CADEPUNT	089	Sciovia Cadepunt di A. De Sisti e D. Mussner S.n.c.
S668m	RISACCIA BIS	089	Risaccia GmbH
S687m	MICKY MOUSE	089	Immobiliare Scuola Sci S.r.l.
Einzelne Anlagen			
Impianti singoli			
S223m	PLAN DA TIESA	089	Comploj Leo
S224m	PALMER	019	Schilift Palmer KG d. Mahlkecht K. & Co.
S242m	PIZ RONC	019	Ronc S.r.l.
S250m	FURDENAN	019	Furdenan S.n.c. di Ewald Insam OHG

Tab. 1 - Fortsetzung / Segue

Seilbahnanlagen mit Schibetrieb nach Planungsräumen und Schigebieten - 2000**Impianti a fune con servizio sciistico per ambito di pianificazione e zona sciistica - 2000**

Talstation (Meereshöhe)	Höhen- unterschied (Meter)	Schräge Länge (Meter)	Plätze je Fahrzeug	Maximale Geschwindigkeit (Meter/Sekunde)	Förderleistung (Personen/ Stunde)	Transport- kapazität (b)	Beförderte Personen (c)
Stazione a valle (altitudine) (m)	Dislivello (metri)	Lunghezza inclinata (metri)	Posti per veicolo	Velocità massima (metri/secondo)	Portata oraria (persone/ora)	Capacità di trasporto (b)	Personen trasportate (c)
1.284	819	2.412	1	2,0	300	245.643	
2.284	182	654	2	2,5	1.028	187.096	
1.928	174	414	2	2,3	1.200	208.428	
2.099	200	1.135	1	3,0	600	120.108	
					5.527	795.152	630.584
1.659	370	1.238	2	2,5	1.028	380.566	
1.390	239	842	2	2,0	900	214.830	
1.624	53	379	1	3,0	900	47.367	
1.601	70	631	1	3,0	899	63.020	
1.624	37	328	1	2,8	900	33.480	
1.632	62	349	1	3,0	900	55.890	
					13.582	4.689.534	3.641.288
1.566	682	1.860	12	5,3	2.400	1.635.600	
1.424	537	1.839	12	5,0	2.200	1.180.300	
1.590	585	1.450	2	2,3	1.028	601.586	
1.962	298	1.021	3	2,1	1.800	535.680	
1.583	32	136	3	2,1	1.799	58.288	
2.036	201	579	2	2,3	1.200	240.960	
1.508	107	294	1	2,5	591	63.308	
1.772	89	281	1	3,0	800	71.472	
1.958	178	633	1	3,0	882	156.811	
2.039	165	665	1	3,0	882	145.530	
					5.502	1.915.534	1.710.996
1.657	640	2.518	6	5,0	2.200	1.409.078	
2.126	174	705	4	4,0	2.400	417.600	
2.127	99	409	1	3,0	902	88.856	
					14.276	2.794.337	4.026.231
1.793	277	920	4	4,0	2.200	610.060	
2.012	152	864	6	5,0	2.200	333.520	
2.027	224	1.265	4	5,0	2.000	448.240	
1.800	449	1.680	100	10,0	1.200	538.644	
2.156	87	372	2	2,3	1.030	89.713	
1.925	91	541	3	2,3	1.794	163.433	
1.786	86	546	1	3,0	893	76.423	
1.760	135	719	1	2,8	660	89.027	
2.070	168	583	1	2,8	504	84.420	
2.000	205	1.018	1	3,3	895	183.484	
2.029	197	1.041	1	3,4	900	177.372	
					2.736	561.051	404.734
2.190	493	1.522	2	.	230	113.275	
2.184	223	1.116	3	2,3	1.791	398.677	
2.000	69	337	1	2,8	715	49.099	
					7.798	672.604	2.316.056
1.577	178	447	4	2,5	2.000	356.440	
1.560	30	274	1	3,0	895	26.403	
1.740	104	483	1	3,0	898	93.105	
1.594	39	296	1	3,0	900	35.478	
1.593	38	295	1	2,6	713	27.130	
1.586	39	315	1	2,8	894	34.705	
1.740	104	483	1	3,0	898	93.105	
1.560	10	101	1	1,5	600	6.240	
					2.661	231.937	363.998
1.475	26	194	1	2,2	600	15.528	
1.224	46	235	1	2,5	682	31.645	
1.349	179	563	1	3,1	711	126.949	
1.255	87	396	1	2,6	668	57.815	

Tab. 1 - Fortsetzung / Segue

Seilbahnanlagen mit Schibetrieb nach Planungsräumen und Schigebieten - 2000**Impianti a fune con servizio sciistico per ambito di pianificazione e zona sciistica - 2000**

Konzessionsnummer (a)	SCHIGEBIET Bezeichnung der Anlage	Standort (Gemeinde- schlüssel)	Konzessionär
Numero di concessione (a)	ZONA SCIISTICA Nome dell'impianto	Ubicazione (Codice del comune)	Concessionario
11 EISACKTAL			
Plose			
CC09s	ST.ANDRÄ - KREUZTAL	011	Neue Plose AG
CS63s	KREUZTAL - SCHÖNBODEN	011	Neue Plose AG
M151s	PALMSCHOSS - KREUZTAL	011	Neue Plose AG
M194s	ROSSALM - PFANNSPITZE	011	Neue Plose AG
M199s	PLOSE	011	Neue Plose AG
M249s	SCHIHÜTTE	011	Neue Plose AG
M250s	PFANNSPITZE	011	Neue Plose AG
S330s	PLOSE	011	Neue Plose AG
S677s	RANDÖTSCH	011	Neue Plose AG
Gitschberg Monte Cuzzo			
CC05s	MERANSEN - GITSCHBERG	074	Gitschberg AG
M239s	BREITEBEN	110	Gitschberg AG
M248s	GITSCHBERG	074	Gitschberg AG
S455s	SERGERWIESE	074	Gitschberg AG
S470s	POBIST	074	Gitschberg AG
S565s	NESELWIESE	074	Gitschberg AG
S566s	MITTERWIESE	074	Gitschberg AG
S632s	BRUNNER	074	Gitschberg AG
S633s	BRUNNER BIS	074	Gitschberg AG
Vals-Jochtal Valles			
CC68s	JOCHTAL	074	Schikarussel Jochtal AG
M233s	MITTERLING	074	Schikarussel Jochtal AG
S328s	LUCKNER - SCHWAND	074	Schikarussel Jochtal AG
S590s	HINTERBERG	074	Schikarussel Jochtal AG
S591s	STEINERMANDL	074	Schikarussel Jochtal AG
S627s	SCHILLING	074	Schikarussel Jochtal AG
S664s	TASA	074	Schikarussel Jochtal AG
S670s	RESTAURANTLIFT	074	Schikarussel Jochtal AG
Einzelne Anlagen Impianti singoli			
S550s	FILLER	033	Schilift St. Magdalena. Obexer & C. OHG
S642s	TULPER	044	Schilift Tulper S.a.s. di Winkler Hermann KG
S645s	MADERS	116	Schilift Maders GmbH
S647s	RUNGG	044	Schilift Lüsen GmbH
S666s	FILLERSTEIN	033	Schilift St. Magdalena. Obexer & C. OHG
12 WIPPTAL			
Ladurns			
CS69t	LADURNS	010	Bergbahnen Hühnerspiel Ladurns GmbH
S346t	LADURNSE ALM	010	Bergbahnen Hühnerspiel Ladurns GmbH
S533t	LADURNS II	010	Bergbahnen Hühnerspiel Ladurns GmbH
Roßkopf Monte Cavallo			
CC13t	STERZING - ROßKOPF	115	Seilbahn Sterzing - Raminges - Rosskopf AG
M192t	INTERNATIONAL	115	Seilbahn Sterzing - Raminges - Rosskopf AG
M210t	TELFES	070	Seilbahn Sterzing - Raminges - Rosskopf AG
S343t	SOLDANELLE	115	Seilbahn Sterzing - Raminges - Rosskopf AG
S490t	STOCK	115	Seilbahn Sterzing - Raminges - Rosskopf AG
Ratschings Racines			
CS23t	RATSCHINGS - JAUFEN	070	Ratschings - Jaufen GmbH
CS37t	RINNERALM	070	Ratschings - Jaufen GmbH
CS46t	ENZIAN	070	Ratschings - Jaufen GmbH
CS61t	WASSERFALLERALM	070	Ratschings - Jaufen GmbH

Tab. 1 - Fortsetzung / Segue

Seilbahnanlagen mit Schibetrieb nach Planungsräumen und Schigebieten - 2000**Impianti a fune con servizio sciistico per ambito di pianificazione e zona sciistica - 2000**

Talstation (Meereshöhe)	Höhen- unterschied (Meter)	Schräge Länge (Meter)	Plätze je Fahrzeug	Maximale Geschwindigkeit (Meter/Sekunde)	Förderleistung (Personen/ Stunde)	Transport- kapazität (b)	Beförderte Personen (c)
Stazione a valle (altitudine) (m)	Dislivello (metri)	Lunghezza inclinata (metri)	Posti per veicolo	Velocità massima (metri/secondo)	Portata oraria (persone/ora)	Capacità di trasporto (b)	Persone trasportate (c)
11 VALLE ISARCO							
					13.080	4.865.523	1.981.667
1.071	979	2.673	6	5,0	1.800	1.762.128	
2.025	292	1.473	4	5,0	2.200	642.312	
1.625	356	988	2	2,0	600	213.300	
2.191	312	1.105	3	2,6	1.799	560.946	
2.195	271	745	3	2,3	1.786	483.309	
1.924	303	912	3	2,6	1.482	448.690	
2.143	334	1.021	3	2,6	1.793	598.862	
2.304	139	655	1	3,5	900	125.253	
1.039	43	250	1	2,5	720	30.722	
					9.737	2.659.726	1.558.385
1.428	641	2.851	6	4,0	1.350	865.350	
2.043	168	771	4	2,4	1.920	321.600	
2.203	295	819	4	2,4	1.497	441.840	
1.750	311	926	2	3,5	1.200	372.840	
1.372	58	463	1	2,5	600	34.704	
1.740	370	1.012	1	2,8	801	296.602	
1.936	238	992	1	3,0	797	189.726	
1.411	87	459	1	3,0	672	58.585	
1.411	87	463	2	3,0	900	78.480	
					7.625	1.935.017	1.408.074
1.375	633	1.812	8	5,0	1.200	759.600	
1.765	242	563	2	2,5	1.200	290.400	
1.245	155	851	1	3,0	650	100.802	
1.851	243	961	2	3,0	1.200	291.600	
1.822	240	1.285	2	3,2	1.200	288.240	
1.374	102	747	1	3,0	900	91.350	
1.307	155	1.169	1	3,0	675	104.625	
1.996	14	160	1	1,7	600	8.400	
					3.476	501.818	189.156
1.238	258	1.130	1	3,0	720	185.652	
1.635	186	902	1	3,5	716	133.298	
1.004	115	391	1	2,8	720	82.656	
1.064	109	727	1	2,8	720	78.372	
1.300	36	214	1	1,7	600	21.840	
12 ALTA VALLE ISARCO							
					3.110	1.329.452	552.064
1.145	576	1.668	4	4,5	1.500	863.250	
1.700	286	1.136	2	3,5	890	254.522	
1.638	294	822	1	3,0	720	211.680	
					6.941	3.120.053	834.194
961	893	2.719	6	5,0	1.667	1.487.798	
1.892	269	836	3	2,3	1.764	474.992	
1.797	322	1.060	4	2,2	2.396	770.314	
1.885	187	558	1	2,8	399	74.601	
1.555	437	1.460	1	3,3	715	312.348	
					14.323	4.487.977	3.318.282
1.293	547	1.910	4	4,5	2.400	1.311.600	
1.790	276	1.126	4	4,0	2.400	663.480	
1.832	241	822	4	4,0	2.400	579.000	
1.453	449	1.784	4	5,0	1.800	808.200	

Tab. 1 - Fortsetzung / Segue

Seilbahnanlagen mit Schibetrieb nach Planungsräumen und Schigebieten - 2000**Impianti a fune con servizio sciistico per ambito di pianificazione e zona sciistica - 2000**

Konzessionsnummer (a)	SCHIGEBIET Bezeichnung der Anlage	Standort (Gemeinde- schlüssel)	Konzessionär
Numero di concessione (a)	ZONA SCIISTICA Nome dell'impianto	Ubicazione (Codice del comune)	Concessionario
M191t	BLOSEGG	070	Ratschings - Jaufen GmbH
M203t	SAXNER	070	Kalcher - Alm - Lift GmbH
M231t	KALCHERALM	070	Ratschings - Jaufen GmbH
S552t	ABRAHAMWIESE	070	Ratschings - Jaufen GmbH
Einzelne Anlagen			
Impianti singoli			
S345t	PFLERSCH	010	Bergbahnen Hühnerspiel Ladurns GmbH
S522t	ST. JAKOB	107	Schilift Sankt Jakob des Volgger Alois & Co. - OHG
S598t	GASSE	070	Schiliftgesellschaft Ridnaun - Gasse Wurzeralm GmbH

13 AHRNTAL

Speikboden			
Monte Spicco			
CS07u	SPEIKBODEN	017	Speikboden AG
CS26u	DRITTELSAND - SPEIKBODEN	017	Speikboden AG
CS39u	SEENOCK	017	Speikboden AG
CS53u	BERNHARD GLÜCK	017	Speikboden AG
CS75u	SONNKLAR	017	Speikboden AG
M200u	ALM	017	Speikboden AG
M212u	ÜBUNGSLIFT	017	Speikboden AG
S674u	SPEIKBODEN BABY	017	Speikboden AG
Klausberg			
Cadi Pietra			
CC50u	KLAUSBERG	108	Klausberg Seilbahn AG
M209u	HÜHNERSPIEL	108	Klausberg Seilbahn AG
M221u	SONNENLIFT	108	Klausberg Seilbahn AG
M228u	BRÜGGER	108	Klausberg Seilbahn AG
M245u	ALMBODEN	108	Klausberg Seilbahn AG
M254u	STEINHAUS	108	Klausberg Seilbahn AG
Rain in Taufers			
Riva di Turess			
S307u	BERGERLIFT	017	Berger Johann
Einzelne Anlagen			
Impianti singoli			
S315u	RINSBACHERHOF	088	Reichegger Alois
S356u	DORFLIFT	108	Klausberg Seilbahn AG
S503u	WEISSENBACH	108	Kirchler Ignaz

14 PUSTERTAL

Kronplatz			
Plan de Coronas			
CC04u	MIARA	047	Skiarea Miara s.r.l.
CC06u	RUIS	047	Seilbahnen St. Vigil in Enneberg AG
CC10u	KRONPLATZ I	013	Kronplatz Seilbahn AG
CC11u	KRONPLATZ II	013	Kronplatz Seilbahn AG
CC20u	OLANG - ARNDT	106	Olang Seilbahnen AG
CC21u	ARNDT - KRONPLATZ	106	Olang Seilbahnen AG
CC25u	OCHSENALM - KRONPLATZ	013	Kronplatz Seilbahn AG
CC35u	MIARA - COL TORON	047	Seilbahnen St. Vigil in Enneberg AG
CC38u	BELVEDERE	013	Kronplatz Seilbahn AG
CC40u	ALPEN	106	Olang Seilbahnen AG
CC72u	KRONPLATZ 2000	013	Kronplatz Seilbahn AG
CS33u	MARCHNER	106	Kronplatz Seilbahn AG
CS43u	COSTA	047	Seilbahnen St. Vigil in Enneberg AG
CS51u	SONNE	047	Kronplatz Seilbahn AG
CS54u	PLATEAU	106	Olang Seilbahnen AG
CS70u	ARNDT	106	Olang Seilbahnen AG
M202u	PRE DE PERES	047	Seilbahnen St. Vigil in Enneberg AG

Tab. 1 - Fortsetzung / Segue

Seilbahnanlagen mit Schibetrieb nach Planungsräumen und Schigebieten - 2000**Impianti a fune con servizio sciistico per ambito di pianificazione e zona sciistica - 2000**

Talstation (Meereshöhe)	Höhen- unterschied (Meter)	Schräge Länge (Meter)	Plätze je Fahrzeug	Maximale Geschwindigkeit (Meter/Sekunde)	Förderleistung (Personen/ Stunde)	Transport- kapazität (b)	Beförderte Personen (c)
Stazione a valle (altitudine) (m)	Dislivello (metri)	Lunghezza inclinata (metri)	Posti per veicolo	Velocità massima (metri/secondo)	Portata oraria (persone/ora)	Capacità di trasporto (b)	Personen trasportate (c)
1.294	165	606	2	2,0	1.028	169.168	
1.772	323	1.087	3	2,3	1.789	578.205	
1.833	190	931	3	2,3	1.789	339.355	
1.300	54	273	1	2,5	717	38.969	
					2.150	230.935	373.005
1.229	70	345	1	2,5	710	49.416	
1.452	147	718	1	2,8	720	105.545	
1.386	106	559	1	2,8	720	75.974	
13 VALLE AURINA							
					13.940	4.236.778	3.870.159
1.428	603	1.796	3	4,0	1.800	1.084.716	
940	421	1.064	4	4,5	2.400	1.010.880	
1.954	293	1.192	4	4,5	2.400	702.192	
1.820	364	1.258	4	5,0	1.640	596.140	
2.000	396	892	4	5,0	1.500	593.250	
2.009	78	397	4	2,0	2.400	187.200	
935	41	200	2	2,0	1.200	48.600	
943	23	105	1	1,7	600	13.800	
					8.100	2.221.110	2.154.905
1.049	550	1.231	6	5,0	1.200	659.760	
1.558	414	974	3	2,3	1.500	620.250	
1.582	346	859	3	2,3	1.500	519.000	
1.046	65	335	3	2,3	1.500	97.500	
1.558	112	636	4	2,0	1.200	134.400	
1.045	159	384	2	2,5	1.200	190.200	
					611	49.949
1.600	82	273	1	2,5	611	49.949	
					1.870	128.697	108.314
1.444	62	324	1	2,8	720	44.640	
1.244	76	362	2	2,8	720	54.641	
1.340	68	329	1	2,0	430	29.416	
14 VAL PUSTERIA							
					42.583	18.151.170	14.550.970
1.221	247	1.707	12	5,0	3.000	741.240	
1.748	525	1.574	8	5,0	3.000	1.576.200	
969	886	2.723	6	4,5	2.025	1.794.960	
1.855	408	1.160	6	4,5	2.025	825.997	
1.170	908	3.031	6	5,0	2.160	1.960.200	
2.078	201	1.064	6	5,0	2.160	434.160	
1.722	541	1.720	12	4,7	2.800	1.513.400	
1.469	336	1.367	12	5,0	2.400	807.240	
2.003	268	1.062	15	5,0	3.000	802.500	
1.619	534	2.246	6	5,0	2.400	1.280.400	
945	1.314	4.060	8	6,0	1.700	2.233.018	
1.564	556	2.032	4	4,5	1.980	1.101.672	
1.738	123	581	4	4,5	2.400	295.200	
2.067	207	702	4	4,0	2.000	414.800	
2.029	248	1.194	6	5,0	2.450	608.335	
1.666	422	1.495	6	4,5	2.000	844.300	
1.739	277	874	3	2,3	1.783	493.000	

Tab. 1 - Fortsetzung / Segue

Seilbahnanlagen mit Schibetrieb nach Planungsräumen und Schigebieten - 2000**Impianti a fune con servizio sciistico per ambito di pianificazione e zona sciistica - 2000**

Konzessionsnummer (a)	SCHIGEBIET Bezeichnung der Anlage	Standort (Gemeinde- schlüssel)	Konzessionär
Numero di concessione (a)	ZONA SCIISTICA Nome dell'impianto	Ubicazione (Codice del comune)	Concessionario
M211u	RARA	047	Seilbahnen St. Vigil in Enneberg AG
S299u	KORER	013	Kronplatz Seilbahn AG
	St. Vigil in Enneberg		
	S. Vigilio di Marebbe		
CC24u	CIANEI - BRONTA	047	Seilbahnen St. Vigil in Enneberg AG
M085u	PIZ DE PLAIES	047	Seilbahnen St. Vigil in Enneberg AG
M213u	PEDAGA'	047	Pedagà S.r.l.
S252u	CIAN ROSS	047	Pedagà S.r.l.
	Einzelne Anlagen		
	Impianti singoli		
S295u	KEIL	106	Runggatscher Konrad
S324u	PANORAMA	096	Schiliftgesellschaft Terenten OHG d.M.Schmid
S466v	RIEPENLIFT	071	Riepenlift Antholz GmbH
S502v	SONNECK	071	Schilift Sonneck KG des Unterhuber Franz & Co.
S594u	HOHENBÜHL	096	Schilift Hohenbühl OHG des Engl Konrad & Co.
15 HOCHABTEI			
	Corvara		
	Corvara in Badia		
CC31n	CORVARA - LAGO BOE	026	Funivie del Boe S.p.A.
CS12n	S.CASSIANO - PIZ SOREGA	006	Grandi Funivie Alta Badia S.p.A.
CS28n	CORVARA - COL ALTO	026	Sciovie Ladinia S.p.A.
CS42n	BRAIA FRAIDA	026	Sciovie Ladinia S.p.A.
B46n	LA VILLA - PIZ LA VILLA	006	Grandi Funivie Alta Badia S.p.A.
M119n	PRALONGIA'	026	Sciovia Pralongia S.r.l.
M148n	VALLON	026	Funivie del Boe S.p.A.
M163n	ARLARA	026	Seggiovie Arlara S.r.l.
M178n	COSTORATTA	026	Funivie del Boe S.p.A.
M182n	LA BRANCIA	006	Grandi Funivie Alta Badia S.p.A.
M185n	BAMBY	006	Grandi Funivie Alta Badia S.p.A.
M190n	LA RÙA	006	Sciovie Gardenaccia S.p.A.
M197n	COSTES DA L'EGA	026	Funivie del Boe S.p.A.
M198n	LA FRAINA	006	Grandi Funivie Alta Badia S.p.A.
M207n	BIOK	006	Grandi Funivie Alta Badia S.p.A.
M215n	PRE DAI CORF	006	Grandi Funivie Alta Badia S.p.A.
M227n	CIAMPAI	006	Grandi Funivie Alta Badia S.p.A.
M247n	ROBY	006	Grandi Funivie Alta Badia S.p.A.
S254n	CAPANNA NERA	026	Sciovie Ladinia S.p.A.
S255n	CREP DE MONT	026	Funivie del Boe S.p.A.
S257n	CORVARA - PRALONGIA' II	026	Sciovia Pralongia S.r.l.
S275n	ARMENTAROLA	006	Sciovia Armentarola di Wieser Giuseppe & C. S.n.c.
S283n	CODES	006	Grandi Funivie Alta Badia S.p.A.
S564n	PRALONGIA' I	026	Sciovia Pralongia S.r.l.
S602n	ABRUSE'	026	Impianti Colfosco S.p.A.
S607n	LA PARA	006	Grandi Funivie Alta Badia S.p.A.
A01n	FERATA GRAN RISA	006	Grandi Funivie Alta Badia S.p.A.
	Grödnerjoch		
	Passo Gardena		
CS29n	SODLISIA	026	Impianti Colfosco S.p.A.
CS36n	BOREST	026	Impianti Colfosco S.p.A.
S262n	MALGA CIR	026	Impianti Colfosco S.p.A.
S263n	BELVEDERE	026	Impianti Colfosco S.p.A.
S272n	MONTECARLO	026	Montecarlo di R. Senoner e O. Mussner S.n.c.
S578n	PEZZEI	026	Impianti Colfosco S.p.A.
S615n	PASSO GARDENA I	026	Impianti Colfosco S.p.A.
S616n	PASSO GARDENA II	026	Impianti Colfosco S.p.A.
S629n	PASSO GARDENA III	026	Impianti Colfosco S.p.A.
	Col Pradat		
CC66n	COLFOSCO	026	Impianti Colfosco S.p.A.
CC74n	COL PRADAT	026	Impianti Colfosco S.p.A.

Tab. 1 - Fortsetzung / Segue

Seilbahnanlagen mit Schibetrieb nach Planungsräumen und Schigebieten - 2000**Impianti a fune con servizio sciistico per ambito di pianificazione e zona sciistica - 2000**

Talstation (Meereshöhe)	Höhen- unterschied (Meter)	Schräge Länge (Meter)	Plätze je Fahrzeug	Maximale Geschwindigkeit (Meter/Sekunde)	Förderleistung (Personen/ Stunde)	Transport- kapazität (b)	Beförderte Personen (c)
Stazione a valle (altitudine) (m)	Dislivello (metri)	Lunghezza inclinata (metri)	Posti per veicolo	Velocità massima (metri/secondo)	Portata oraria (persone/ora)	Capacità di trasporto (b)	Persone trasportate (c)
1.682	138	541	4	2,0	2.400	331.200	
971	104	714	1	3,0	900	93.348	
					5.687	720.740	1.176.981
1.214	39	381	12	4,0	2.400	92.880	
1.204	416	1.322	2	2,2	900	374.760	
1.219	115	603	3	2,3	1.781	204.014	
1.204	81	305	1	2,5	606	49.086	
					3.365	557.552	257.896
1.267	154	883	1	2,8	705	108.514	
1.234	180	746	1	3,2	897	161.693	
1.240	362	1.569	1	3,0	506	182.995	
1.573	105	738	1	2,8	548	57.485	
1.278	66	428	1	2,8	709	46.865	
15 ALTA VAL BADIA							
					37.414	9.138.684	11.172.548
1.547	653	2.634	12	5,0	2.400	1.567.080	
1.543	457	1.776	4	4,5	2.400	1.097.760	
1.560	421	1.025	4	4,5	2.400	1.009.776	
1.905	123	1.207	4	4,0	1.800	222.120	
1.433	652	1.876	110	10	1.160	755.809	
1.722	311	1.188	3	2,3	1.794	557.593	
2.205	325	1.126	2	2,0	715	232.675	
1.652	341	1.309	2	2,5	1.028	350.826	
1.844	217	713	4	2,4	1.800	390.600	
1.900	143	643	4	2,4	1.800	256.500	
1.812	288	768	4	2,4	1.800	517.500	
1.405	32	206	3	2,2	1.800	56.700	
1.548	67	561	3	2,3	1.780	118.584	
1.812	211	774	4	2,4	1.800	379.620	
1.889	173	952	3	2,3	1.794	311.151	
1.926	137	761	3	2,3	1.605	219.885	
1.907	115	511	2	2,3	1.186	136.034	
1.926	116	561	4	2,4	1.789	206.898	
1.594	138	1.128	1	2,5	571	78.895	
1.704	254	1.169	1	2,8	364	92.485	
1.770	234	1.177	1	3,2	886	207.510	
1.617	79	586	1	3,0	897	70.531	
1.925	75	434	1	2,8	717	53.861	
1.730	149	828	1	2,8	719	107.239	
1.535	55	293	1	3,0	893	49.258	
1.951	104	436	1	2,8	716	74.378	
1.390	22	67	32	2,5	800	17.416	
					11.091	1.291.462	3.331.897
1.577	108	794	4	4,5	2.400	258.000	
1.543	35	1.063	4	4,5	2.400	83.520	
2.017	215	1.001	1	3,5	898	193.124	
1.603	161	639	1	3,5	900	145.170	
2.055	148	613	1	3,4	900	133.227	
1.613	56	442	1	3,0	896	50.445	
1.660	120	917	1	4,0	900	107.730	
1.765	254	1.063	1	4,0	900	228.690	
1.960	102	544	1	3,5	897	91.557	
					6.875	1.857.596	899.083
1.607	256	1.368	8	5,0	2.200	563.200	
1.720	318	611	8	5,0	1.800	572.760	

Tab. 1 - Fortsetzung / Segue

Seilbahnanlagen mit Schibetrieb nach Planungsräumen und Schigebieten - 2000**Impianti a fune con servizio sciistico per ambito di pianificazione e zona sciistica - 2000**

Konzessionsnummer (a)	SCHIGEBIET Bezeichnung der Anlage	Standort (Gemeinde- schlüssel)	Konzessionär
Numero di concessione (a)	ZONA SCIISTICA Nome dell'impianto	Ubicazione (Codice del comune)	Concessionario
CS30n	FORCELLES	026	Impianti Colfosco S.p.A.
S276n	STELLA ALPINA	026	Impianti Colfosco S.p.A.
	Heilig Kreuz		
	Pedrares-Santa Croce		
CS47n	PEDRACES - S.CROCE	006	Seggiovìa S. Croce S.p.A.
M230n	PRADÜC	006	Seggiovìa S. Croce S.p.A.
M252n	LA CRUSC	006	Seggiovìa S. Croce S.p.A.
S270n	SCUOLA SCI PEDRACES	006	Seggiovìa S. Croce S.p.A.
	Gardenaccia		
M229n	SPONATA	006	Seggiovie Sompunt S.p.A.
M241n	DONINZ	006	Sciovie Gardenaccia S.p.A.
S253n	ALTING	006	Costa Hubert
S640n	GARDENACCIA II	006	Sciovie Gardenaccia S.p.A.
	Untermoi		
	Antermoia		
S267n	ANTERMOIA	082	Moling Engilberto
S284n	PIZ FONTANELLA	082	Piz Fontanella S.r.l.
S608u	MONTE MURO	082	Piz Fontanella S.r.l.
16 HOCHPUSTERTAL			
	Helm		
	Monte Elmo		
CC22v	VIERSCHACH - HELM	077	Helmbahnen AG
B45v	SEXTEN - HELM	092	Helmbahnen AG
M156v	RAUT - KEGELPLÄTZE	077	Helmbahnen AG
M226v	HELM	077	Helmbahnen AG
M243v	ÜBUNGSLIFT	077	Helmbahnen AG
M251v	RAUT	077	Helmbahnen AG
S581v	HAHNSPIEL	092	Helmbahnen AG
S658v	WIESEN	077	Helmbahnen AG
	Rotwandwiesen		
	Prati di Croda Rossa		
CC41v	BAD MOOS - ROTWANDWIESEN	092	Seilbahn Rotwandwiesen Sexten AG
S304v	ROTWANDWIESEN	092	Seilbahn Rotwandwiesen Sexten AG
S567v	PORZEN	092	Seilbahn Rotwandwiesen Sexten AG
	Sexten-Tal		
	Sesto Paese		
S294v	BRUGGER LEITE	092	Helmbahnen AG
S485v	FROHNE	092	Seilbahn Rotwandwiesen Sexten AG
S542v	MOOS	092	Seilbahn Rotwandwiesen Sexten AG
S617v	WALDHEIM I	092	Waldheimlifte. Kiniger & C. - Einfache KG
S618v	WALDHEIM I BIS	092	Waldheimlifte. Kiniger & C. - Einfache KG
	Kreuzbergpass		
	Passo Monte Croce Comelico		
S287v	KREUZBERGPASS I	092	Schilifte Kreuzberg. Gebr. Happacher OHG
S660v	KREUZBERGPASS I BIS	092	Schilifte Kreuzberg. Gebr. Happacher OHG
	Haunold		
	Baranci		
CS49v	INNICHEN - HAUNOLD	077	Haunold Lifte GmbH
S312v	LÄRCHENLIFT	077	Haunold Lifte GmbH
S313v	UNTERTAL	077	Haunold Lifte GmbH
S362v	DORIS	077	Haunold Lifte GmbH
S679v	ERSCHBAUM	077	Haunold Lifte GmbH
	Gsies-St. Magdalena		
	Casies-Santa Maddalena		
S547v	BERGLIFT	109	Schiliftgesellschaft St. Magdalena Gsies OHG
S649v	PICHL	109	Mayr Paul

Tab. 1 - Fortsetzung / Segue

Seilbahnanlagen mit Schibetrieb nach Planungsräumen und Schigebieten - 2000**Impianti a fune con servizio sciistico per ambito di pianificazione e zona sciistica - 2000**

Talstation (Meereshöhe)	Höhen- unterschied (Meter)	Schräge Länge (Meter)	Plätze je Fahrzeug	Maximale Geschwindigkeit (Meter/Sekunde)	Förderleistung (Personen/ Stunde)	Transport- kapazität (b)	Beförderte Personen (c)
Stazione a valle (altitudine) (m)	Dislivello (metri)	Lunghezza inclinata (metri)	Posti per veicolo	Velocità massima (metri/secondo)	Portata oraria (persone/ora)	Capacità di trasporto (b)	Persone trasportate (c)
1.825	303	1.065	4	4,5	2.000	606.600	
1.703	131	592	1	3,1	875	115.036	
					3.994	794.734	941.302
1.344	501	2.139	4	5,0	1.200	601.116	
1.357	4	989	2	2,5	1.194	4.298	
1.821	185	984	2	2,6	892	164.752	
1.349	35	276	1	2,5	708	24.568	
					4.067	743.882	1.087.110
1.357	361	1.404	2	2,8	1.183	427.418	
1.402	44	236	4	1,5	1.465	64.240	
1.421	17	176	1	2,0	600	10.308	
1.440	295	1.110	1	3,2	819	241.916	
					1.380	288.812
1.516	174	613	1	3,0	500	87.050	
1.666	453	1.342	1	3,0	350	158.414	
2.121	82	424	1	2,8	530	43.349	
16 ALTA PUSTERIA							
					8.740	3.389.132	2.155.128
1.132	915	3.052	6	5,0	1.800	1.647.000	
1.320	734	2.176	82	10,0	820	601.798	
1.688	355	1.323	2	2,5	1.125	398.925	
1.950	253	1.094	3	2,5	1.500	378.750	
1.922	120	522	4	1,8	1.200	144.240	
1.141	132	597	2	1,8	899	118.308	
2.103	102	425	1	2,8	840	85.655	
1.142	26	242	1	1,7	556	14.456	
					3.115	1.074.918	708.107
1.340	566	1.989	6	5,0	1.500	848.550	
1.924	96	414	1	2,8	900	86.400	
1.783	196	857	1	3,3	715	139.968	
					3.079	289.653	365.638
1.340	82	291	1	2,0	435	35.553	
1.315	140	868	1	3,0	720	100.584	
1.344	59	468	1	2,6	500	29.500	
1.330	87	484	1	3,0	712	62.008	
1.330	87	484	1	3,0	712	62.008	
					1.440	216.907
1.642	151	561	1	2,8	720	108.454	
1.642	151	561	1	2,8	720	108.454	
					4.949	989.230	1.091.870
1.176	319	1.347	4	5,0	2.200	700.700	
1.412	84	407	1	2,8	720	60.775	
1.346	144	605	1	2,8	600	86.178	
1.299	172	797	1	2,8	720	124.171	
1.179	25	175	1	2,5	709	17.406	
					1.440	241.862
1.455	235	1.159	2	3,0	720	168.840	
1.247	101	441	1	2,8	720	73.022	

Tab. 1 - Fortsetzung / Segue

Seilbahnanlagen mit Schibetrieb nach Planungsräumen und Schigebieten - 2000**Impianti a fune con servizio sciistico per ambito di pianificazione e zona sciistica - 2000**

Konzessionsnummer (a)	SCHIGEBIET Bezeichnung der Anlage	Standort (Gemeinde- schlüssel)	Konzessionär
Numero di concessione (a)	ZONA SCIISTICA Nome dell'impianto	Ubicazione (Codice del comune)	Concessionario
M208v	Rienz		
S586v	Rienza		
S625v	RIENZ	028	Aufstiegsanlagen Toblach GmbH
	TRENKER	028	Aufstiegsanlagen Toblach GmbH
	RIENZ II	028	Aufstiegsanlagen Toblach GmbH
	Altprags		
	Braies Vecchia		
S309v	KAMERIOT	009	Pragser Schilifte GmbH
S310v	SONNENLIFT	009	Pragser Schilifte GmbH
	Einzelne Anlagen		
	Impianti singoli		
S507v	GUGGENBERG	052	Guggenberg Schilift GmbH

(a) Der Konzessionsnummer kann der Seilbahntyp entnommen werden: die Anfangsbuchstaben CC stehen für Einseilumlaufbahnen mit betrieblich lösbaren Kabinen, CS für Einseilumlaufbahnen mit betrieblich lösbaren Sesseln, B für Pendelseilbahnen, M für Sessel-, Gondel- oder Korblifte, S für Schilifte, F für Standseilbahnen und A für Schrägaufzüge
Dal numero di concessione si può desumere il tipo d'impianto: le lettere iniziali CC indicano le funivie ad ammassamento automatico, CS le seggiovie ad ammassamento automatico, B le funivie bifuni, M le seggiovie e cabinovie, S le sciovie, F le funicolari ed A gli ascensori inclinati

(b) Anzahl der in der Stunde beförderbaren Personen multipliziert mit dem Höhenunterschied in Metern
Numero di persone che possono essere trasportate all'ora moltiplicate per il dislivello in metri

(c) Die Werte in dieser Spalte beziehen sich auf den Winter 1999/2000 und nur auf jene Seilbahnanlagen, welche für den betreffenden Zeitraum statistische Daten geliefert haben
I dati contenuti in questa colonna si riferiscono all'inverno 1999/2000 e solo agli impianti a fune che per il periodo in questione hanno fornito dati statistici

.... Die Daten existieren zwar, sind aber aus irgendeinem Grund unbekannt
Il fenomeno esiste ma i dati non si conoscono per qualsiasi ragione

Quelle: Landesamt für Seilbahnen

Tab. 1 - Fortsetzung / Segue

Seilbahnanlagen mit Schibetrieb nach Planungsräumen und Schigebieten - 2000**Impianti a fune con servizio sciistico per ambito di pianificazione e zona sciistica - 2000**

Talstation (Meereshöhe)	Höhen- unterschied (Meter)	Schräge Länge (Meter)	Plätze je Fahrzeug	Maximale Geschwindigkeit (Meter/Sekunde)	Förderleistung (Personen/ Stunde)	Transport- kapazität (b)	Beförderte Personen (c)
Stazione a valle (altitudine) (m)	Dislivello (metri)	Lunghezza inclinata (metri)	Posti per veicolo	Velocità massima (metri/secondo)	Portata oraria (persone/ora)	Capacità di trasporto (b)	Persone trasportate (c)
					2.565	293.301	351.576
1.201	124	718	3	2,2	1.200	148.200	
1.231	179	688	1	2,8	645	115.300	
1.200	41	280	1	2,5	720	29.801	
					1.438	229.992
1.430	93	544	1	2,8	718	66.480	
1.434	227	1.190	1	3,2	720	163.512	
					600	108.306
1.225	181	808	1	2,8	600	108.306	

(a) Der Konzessionsnummer kann der Seilbahntyp entnommen werden: die Anfangsbuchstaben CC stehen für Einseilumlaufbahnen mit betrieblich lösbaren Kabinen, CS für Einseilumlaufbahnen mit betrieblich lösbaren Sesseln, B für Pendelseilbahnen, M für Sessel-, Gondel- oder Korblifte, S für Schilifte, F für Standseilbahnen und A für Schrägaufzüge

Dal numero di concessione si può desumere il tipo d'impianto: le lettere iniziali CC indicano le funivie ad ammassamento automatico, CS le seggiovie ad ammassamento automatico, B le funivie bifuni, M le seggiovie e cabinovie, S le sciovie, F le funicolari ed A gli ascensori inclinati

(b) Anzahl der in der Stunde beförderbaren Personen multipliziert mit dem Höhenunterschied in Metern
Numero di persone che possono essere trasportate all'ora moltiplicate per il dislivello in metri

(c) Die Werte in dieser Spalte beziehen sich auf den Winter 1999/2000 und nur auf jene Seilbahnanlagen, welche für den betreffenden Zeitraum statistische Daten geliefert haben

I dati contenuti in questa colonna si riferiscono all'inverno 1999/2000 e solo agli impianti a fune che per il periodo in questione hanno fornito dati statistici

.... Die Daten existieren zwar, sind aber aus irgendeinem Grund unbekannt
Il fenomeno esiste ma i dati non si conoscono per qualsiasi ragione

Fonte: Ufficio provinciale trasporti funiviari

Tab. 2

Seilbahnanlagen ohne Schibetrieb nach Planungsräumen - 2000**Impianti a fune senza servizio sciistico per ambito di pianificazione - 2000**

Konzessionsnummer (a)	SCHIGEBIET Bezeichnung der Anlage	Standort (Gemeindegemeinschaft)	Konzessionär
Numero di concessione (a)	ZONA SCIISTICA Nome dell'impianto	Ubicazione (Codice del comune)	Concessionario
3 Latsch-Martell Laces-Val Martello			
B37q	LATSCH - ST. MARTIN AM KOFEL	037	Gemeinde Latsch
6 Passeiertal Val Passiria			
B34r	SCHENNA - SCHENNABERG	087	Drahtseilbahn Schennaberg GmbH
B35r	VERDINS - TALL	087	Seilbahn Verdins - Tall GmbH
B43r	SALTAUS - PRENN	087	Seilbahnanlagen Hirzer GmbH
B44r	PRENN - KLAMMEBEN	087	Seilbahnanlagen Hirzer GmbH
M134r	TALL - OBERE GRUBE	087	Sesselbahn Tall GmbH
11 Eisacktal Valle Isarco			
B20s	MÜHLBACH - MERANSEN	074	Seilbahngenossenschaft Meransen GmbH
17 Etschtal Val d'Adige			
B28h	BOZEN - JENESIEN	008	Autonome Prov. Bozen - Südtirol
B32q	BURGSTALL - VÖRAN	066	Gemeinde Vöran
B33q	VILPIAN - MÖLTEN	097	Schwebebahn Vilpian - Mölten GmbH
B36q	SARING - ASCHBACH	038	Gemeinde Algund
B39r	TIROL - HOCHMUT	101	Tiroler Seilbahnen GmbH
B49h	BOLZANO - COLLE	008	Kohlererseilbahn GmbH
B50h	BOLZANO - SOPRABOLZANO	008	Südtiroler Transportstrukturen AG
M101r	MERAN - SEGENBÜHEL	051	Küchelberg KG der Prantl Maria
M103r	ALGUND - VELLAU	038	Sessellift Vellau KG des Schweigl J.M. & Co.
M108r	VELLAU - LEITERALM	038	Seilbahn Vellau - Spronser Seen GmbH
F01h	ST. ANTON - MENDEL	015	Südtiroler Transportstrukturen AG

(a) Der Konzessionsnummer kann der Seilbahntyp entnommen werden: die Anfangsbuchstaben CC stehen für Einseilumlaufbahnen mit betrieblich lösbaren Kabinen, CS für Einseilumlaufbahnen mit betrieblich lösbaren Sesseln, B für Pendelseilbahnen, M für Sessel-, Gondel- oder Korblifte, S für Schilifte, F für Standseilbahnen und A für Schrägaufzüge

Dal numero di concessione si può desumere il tipo d'impianto: le lettere iniziali CC indicano le funivie ad ammassamento automatico, CS le seggiovie ad ammassamento automatico, B le funivie bifuni, M le seggiovie e cabinovie, S le sciovie, F le funicolari ed A gli ascensori inclinati

(b) Anzahl der in der Stunde beförderbaren Personen multipliziert mit dem Höhenunterschied in Metern
Numero di persone che possono essere trasportate all'ora moltiplicate per il dislivello in metri

(c) Die Werte in dieser Spalte beziehen sich auf den Winter 1999/2000 und nur auf jene Seilbahnanlagen, welche für den betreffenden Zeitraum statistische Daten geliefert haben
I dati contenuti in questa colonna si riferiscono all'inverno 1999/2000 e solo agli impianti a fune che per il periodo in questione hanno fornito dati statistici

.... Die Daten existieren zwar, sind aber aus irgendeinem Grund unbekannt
Il fenomeno esiste ma i dati non si conoscono per qualsiasi ragione

Quelle: Landesamt für Seilbahnen

Tab. 2 - Fortsetzung / Segue

Seilbahnanlagen ohne Schibetrieb nach Planungsräumen - 2000**Impianti a fune senza servizio sciistico per ambito di pianificazione - 2000**

Talstation (Meereshöhe)	Höhen- unterschied (Meter)	Schräge Länge (Meter)	Plätze je Fahrzeug	Maximale Geschwindigkeit (Meter/Sekunde)	Förderleistung (Personen/ Stunde)	Transport- kapazität (b)	Beförderte Personen (c)
Stazione a valle (altitudine) (m)	Dislivello (metri)	Lunghezza inclinata (metri)	Posti per veicolo	Velocità massima (metri/secondo)	Portata oraria (persone/ora)	Capacità di trasporto (b)	Persone trasportate (c)
					40	44.378
631	1.109	2.398	6	5	40	44.378	
					1.578	971.549	12.485
817	628	1.812	6	6,3	63	39.564	
869	572	1.939	15	8	175	100.100	
493	921	2.300	35	10	390	359.190	
1.414	581	1.681	45	8	550	319.495	
1.425	383	1.304	1	2,5	400	153.200	
					100	63.215
770	632	2.061	12	6	100	63.215	
					2.264	1.608.895	191.579
306	741	2.488	20	5,5	138	102.189	
268	915	2.110	12	6	100	91.503	
255	770	1.420	12	6	140	107.758	
518	837	2.485	10	8	90	75.359	
697	673	1.831	20	12	285	191.805	
280	842	1.656	25	7	280	235.656	
276	951	4.566	50	8	250	237.700	
319	169	430	1	1,5	249	42.041	
394	512	1.201	1	2	125	63.966	
910	577	1.180	2	1,7	207	119.449	
510	854	2.368	75	4	400	341.468	

(a) Der Konzessionsnummer kann der Seilbahntyp entnommen werden: die Anfangsbuchstaben CC stehen für Einseilumlaufbahnen mit betrieblich lösbaren Kabinen, CS für Einseilumlaufbahnen mit betrieblich lösbaren Sesseln, B für Pendelseilbahnen, M für Sessel-, Gondel- oder Korblifte, S für Schilifte, F für Standseilbahnen und A für Schrägaufzüge

Dal numero di concessione si può desumere il tipo d'impianto: le lettere iniziali CC indicano le funivie ad ammassamento automatico, CS le seggiovie ad ammassamento automatico, B le funivie bifuni, M le seggiovie e cabinovie, S le sciovie, F le funiculari ed A gli ascensori inclinati

(b) Anzahl der in der Stunde beförderbaren Personen multipliziert mit dem Höhenunterschied in Metern
Numero di persone che possono essere trasportate all'ora moltiplicate per il dislivello in metri

(c) Die Werte in dieser Spalte beziehen sich auf den Winter 1999/2000 und nur auf jene Seilbahnanlagen, welche für den betreffenden Zeitraum statistische Daten geliefert haben
I dati contenuti in questa colonna si riferiscono all'inverno 1999/2000 e solo agli impianti a fune che per il periodo in questione hanno fornito dati statistici

.... Die Daten existieren zwar, sind aber aus irgendeinem Grund unbekannt
Il fenomeno esiste ma i dati non si conoscono per qualsiasi ragione

Fonte: Ufficio provinciale trasporti funiviari

Tab. 3

Seilbahnanlagen nach Anlagearten - 2000**Impianti a fune per tipo - 2000**

Bezeichnung der Anlage Nome dell'impianto	Konzessions- nummer (a) Numero di concessione (a)	Planungsraum Ambito di pianificazione	Schigebiet Zona sciistica
--	--	--	------------------------------

**ZWEISEILUMLAUFBAHNEN (B/C)
FUNIVIE BIFUNE AD AGGANCIAMENTO AUTOMATICO (B/C)**

St. Ulrich - Seiseralm	B/C01m	Gröden-Seiseralm 10 Val Gardena-Alpe di Siusi	Seiseralm Alpe di Siusi
------------------------	--------	--	----------------------------

**KABINENUMLAUFBAHNEN (CC)
FUNIVIE AD AGGANCIO AUTOMATICO DELLE CABINE (CC)**

Alpen	CC40u	Pustertal 14 Val Pusteria	Kronplatz Plan de Corones
Arndt - Kronplatz	CC21u	Pustertal 14 Val Pusteria	Kronplatz Plan de Corones
Bad Moos - Rotwandwiesen	CC41v	Hochpustertal 16 Alta Pusteria	Rotwandwiesen Prati di Croda Rossa
Belvedere	CC38u	Pustertal 14 Val Pusteria	Kronplatz Plan de Corones
Cianeï - Bronta	CC24u	Pustertal 14 Val Pusteria	St. Vigil in Enneberg S. Vigilio di Marebbe
Colfosco	CC66n	Hochabtei 15 Alta Val Badia	Col Pradat
Col Pradat	CC74n	Hochabtei 15 Alta Val Badia	Col Pradat
Corvara - Lago Boe	CC31n	Hochabtei 15 Alta Val Badia	Corvara Corvara in Badia
Falzeben	CC62r	Passeiertal 6 Val Passiria	Meran 2000 Merano 2000
Jochtal	CC68s	Eisacktal 11 Valle Isarco	Vals-Jochtal Valles
Klausberg	CC50u	Ahrntal 13 Valle Aurina	Klausberg Cadi Pietra
Kronplatz I	CC10u	Pustertal 14 Val Pusteria	Kronplatz Plan de Corones
Kronplatz II	CC11u	Pustertal 14 Val Pusteria	Kronplatz Plan de Corones
Kronplatz 2000	CC72u	Pustertal 14 Val Pusteria	Kronplatz Plan de Corones
Meransen - Gitschberg	CC05s	Eisacktal 11 Valle Isarco	Gitschberg Monte Cuzzo
Miara	CC04u	Pustertal 14 Val Pusteria	Kronplatz Plan de Corones
Miara - Col Toron	CC35u	Pustertal 14 Val Pusteria	Kronplatz Plan de Corones
Ochsenalm - Kronplatz	CC25u	Pustertal 14 Val Pusteria	Kronplatz Plan de Corones
Ochsenweide	CC67h	Eggental-Jochgrimm 9 Val d'Ega-Passo Oclini	Obereggen
Olang - Arndt	CC20u	Pustertal 14 Val Pusteria	Kronplatz Plan de Corones
Pemmem - Schön - Schwarzseespitze	CC73h	Ritten 8 Renon	Pemmem Tre Vie
Reinswald - Pfnatsch	CC55r	Sarntal 7 Sarentino	Reinswald S. Martino
Reschen Piz - Schöneben	CC15p	Obervinschgau 1 Alta Val Venosta	Schöneben Belpiano

Tab. 3 - Fortsetzung / Segue

Seilbahnanlagen nach Anlagearten - 2000**Impianti a fune per tipo - 2000**

Bezeichnung der Anlage Nome dell'impianto	Konzessions- nummer (a) Numero di concessione (a)	Planungsraum Ambito di pianificazione	Schigebiet Zona sciistica
Ruacia - Sochers	CC27m	Gröden-Seiseralm 10 Val Gardena-Alpe di Siusi	Ciampinoi
Ruis	CC06u	Pustertal 14 Val Pusteria	Kronplatz Plan de Coronas
St. Andrä - Kreuztal	CC09s	Eisacktal 11 Valle Isarco	Plose
St. Ulrich - Furnes	CC65m	Gröden-Seiseralm 1 Alta Val Venosta	Seceda Alpe della Muta
St. Valentin - Heideralm	CC48p	Obervinschgau 10 Val Gardena-Alpe di Siusi	Haider Alm
S. Cristina - Col Raiser	CC17m	Gröden-Seiseralm 10 Val Gardena-Alpe di Siusi	Seceda
Selva Centro - Ciampinoi	CC19m	Gröden-Seiseralm 10 Val Gardena-Alpe di Siusi	Ciampinoi
Selva Gardena - Danterceppies	CC03m	Gröden-Seiseralm 10 Val Gardena-Alpe di Siusi	Danterceppies
Sterzing - Roßkopf	CC13t	Wipptal 12 Alta Valle Isarco	Roßkopf Monte Cavallo
Vierschach - Helm	CC22v	Hochpustertal 16 Alta Val Pusteria	Helm Monte Elmo

**SESSELUMLAUFBAHNEN (CS)
FUNIVIE AD AGGANCIAMENTO AUTOMATICO DELLE SEGGIOLE (CS)**

Absam - Maiertl	CS08h	Eggental-Jochgrimm 9 Val d'Ega-Passo Oclini	Obereggen
Arndt	CS70u	Pustertal 14 Val Pusteria	Kronplatz Plan de Coronas
Bernhard Glück	CS53u	Ahrntal 13 Valle Aurina	Speikboden Monte Spicco
Borest	CS36n	Hochabtei 15 Alta Val Badia	Grödnerjoch Passo Gardena
Braida Fraida	CS42n	Hochabtei 15 Alta Val Badia	Corvara Corvara in Badia
Città dei Sassi	CS76m	Gröden-Seiseralm 10 Val Gardena-Alpe di Siusi	Plan de Gralba
Corvara - Col Alto	CS28n	Hochabtei 15 Alta Val Badia	Corvara Corvara in Badia
Costa	CS43u	Pustertal 14 Val Pusteria	Kronplatz Plan de Coronas
Drittelsand - Speikboden	CS26u	Ahrntal 13 Valle Aurina	Speikboden Monte Spicco
Enzian	CS46t	Wipptal 12 Alta Valle Isarco	Ratschings Racines
Eurotel	CS60l	Gröden-Seiseralm 10 Val Gardena-Alpe di Siusi	Seiseralm Alpe di Siusi
Fermeda - Seceda	CS34m	Gröden-Seiseralm 10 Val Gardena-Alpe di Siusi	Seceda
Florian	CS32l	Gröden-Seiseralm 10 Val Gardena-Alpe di Siusi	Seiseralm Alpe di Siusi
Forcelles	CS30n	Hochabtei 15 Alta Val Badia	Col Pradat
Innichen - Haunold	CS49v	Hochpustertal 16 Alta Pusteria	Haunold Baranci

Tab. 3 - Fortsetzung / Segue

Seilbahnanlagen nach Anlagearten - 2000**Impianti a fune per tipo - 2000**

Bezeichnung der Anlage Nome dell'impianto	Konzessions- nummer (a) Numero di concessione (a)	Planungsraum Ambito di pianificazione	Schigebiet Zona sciistica
Karersee - Rosengarten	CS52h	Eggental - Jochgrimm 9 Val d'Ega - Passo Oclini	Karerpass Carezza
Kreuztal - Schönboden	CS63s	Eisacktal 11 Valle Isarco	Plöse
Ladurns	CS69t	Wipptal 12 Alta Valle Isarco	Ladurns
Laurin	CS18l	Gröden-Seiseralm 10 Val Gardena-Alpe di Siusi	Seiseralm Alpe di Siusi
Madritsch	CS64o	Stilfs 12 Stelvio	Madritschjoch Passo Madriccio
Marchner	CS33u	Pustertal 14 Val Pusteria	Kronplatz Plan de Corones
Obereggen - Oberholz	CS16h	Eggental-Jochgrimm 9 Val d'Ega-Passo Oclini	Obereggen
Panorama	CS14l	Gröden-Seiseralm 10 Val Gardena-Alpe di Siusi	Seiseralm Alpe di Siusi
Passo Gardena - Piz da Cir	CS44m	Gröden-Seiseralm 10 Val Gardena-Alpe di Siusi	Ciampinoi
Pedrares - S. Croce	CS47n	Hochabtei 15 Alta Val Badia	Heilig Kreuz Pedrares-Santa Croce
Piz Sella I	CS71m	Gröden Seiseralm 10 Val Gardena-Alpe di Siusi	Plan de Gralba
Plan de Gralba - Piz Seteur	CS58m	Gröden Seiseralm 10 Val Gardena-Alpe di Siusi	Plan de Gralba
Plateau	CS54u	Pustertal 14 Val Pusteria	Kronplatz Plan de Corones
Prämajur - Höferalm	CS45p	Obervinschgau 1 Alta Val Venosta	Wattles
Ratschings - Jaufen	CS23t	Wipptal 12 Alta Valle Isarco	Ratschings Racines
Rinneralm	CS37t	Wipptal 12 Alta Valle Isarco	Ratschings Racines
S. Cassiano - Piz Sorega	CS12n	Hochabtei 15 Alta Val Badia	Corvara Corvara in Badia
Seenock	CS39u	Ahrntal 13 Valle Aurina	Speikboden Monte Spicco
Selva Gardena - Costabella	CS57m	Gröden-Seiseralm 10 Val Gardena-Alpe di Siusi	Wolkenstein Selva di Val Gardena
Sodlisia	CS29n	Hochabtei 15 Alta Val Badia	Grödnerjoch Passo Gardena
Sonne	CS51u	Pustertal 14 Val Pusteria	Kronplatz Plan de Corones
Sonnklar	CS75u	Ahrntal 13 Valle Aurina	Speikboden Monte Spicco
Speikboden	CS07u	Ahrntal 13 Valle Aurina	Speikboden Monte Spicco
Vorderer - Schöntauf	CS56o	Stilfs 2 Stelvio	Madritschjoch Passo Madriccio
Wasserfalleralm	CS61t	Wipptal 12 Alta Valle Isarco	Ratschings Racines

**PENDELSEILBAHNEN (B)
FUNIVIE BIFUNE (B)**

Bolzano - Colle	B49h	Etschtal 17 Val d'Adige	Einzelne Anlagen Impianti singoli
-----------------	------	----------------------------	--------------------------------------

Tab. 3 - Fortsetzung / Segue

Seilbahnanlagen nach Anlagearten - 2000**Impianti a fune per tipo - 2000**

Bezeichnung der Anlage Nome dell'impianto	Konzessions- nummer (a) Numero di concessione (a)	Planungsraum Ambito di pianificazione	Schigebiet Zona sciistica
Bolzano - Soprabolzano	B50h	Etschtal 17 Val d'Adige	Einzelne Anlagen Impianti singoli
Bozen - Jenesien	B28h	Etschtal 17 Val d'Adige	Einzelne Anlagen Impianti singoli
Burgstall - Vöran	B32q	Etschtal 17 Val d'Adige	Einzelne Anlagen Impianti singoli
Furnes - Seceda	B15m	Gröden-Seiseralm 10 Val Gardena-Alpe di Siusi	Seceda
Kurzras - Grawand	B42p	Schnalstal 4 Val Senales	Schnals-Gletscher Senales-Ghiacciaio
Lana - Vigiljoch	B31q	Vigiljoch-Ulten 5 Giogo San Vigilio-Val d'Ultimo	Vigiljoch Giogo San Vigilio
Latsch - St. Martin am Kofel	B37q	Latsch-Martell 3 Laces-Val Martello	Latsch Laces
La Villa - Piz la Villa	B46n	Hochabtei 15 Alta Val Badia	Corvara
Meran Naif - Piffingerköpfl	B47r	Passeiertal 6 Val Passiria	Meran 2000 Merano 2000
Mühlbach - Meransen	B20s	Eisacktal 11 Valle Isarco	Gitschberg Monte Cuzzo
Plan de Gralba - Piz Sella	B16m	Gröden-Seiseralm 10 Val Gardena-Alpe di Siusi	Plan de Gralba
Prenn - Klammeben	B44r	Passeiertal 6 Val Passiria	Hirzer Monte Cervina
Saltaus - Prenn	B43r	Passeiertal 10 Val Gardena-Alpe di Siusi	Hirzer Alpe di Siusi
Saring - Aschbach	B36q	Etschtal 17 Val d'Adige	Einzelne Anlagen Impianti singoli
Schenna - Schennaberg	B34r	Passeiertal 6 Val Passiria	Taser
Sexten - Helm	B45v	Hochpustertal 16 Alta Pusteria	Helm Monte Elmo
Sulden - Schaubachhütte	B48o	Stilfs 2 Stelvio	Madritschjoch Passo Madriccio
Tirol - Muthöfe	B39r	Etschtal 17 Val d'Adige	Einzelne Anlagen Impianti singoli
Trincerone - Livrio	B38o	Stilfs 2 Stelvio	Stilfserjoch Passo dello Stelvio
Trincerone - Livrio Bis	B51o	Stilfs 2 Stelvio	Stilfserjoch Passo dello Stelvio
Verdins - Tall	B35r	Passeiertal 6 Val Passiria	Hirzer Monte Cervina
Vilpian - Mölten	B33q	Etschtal 17 Val d'Adige	Einzelne Anlagen Impianti singoli

**SESSEL-, GONDEL- ODER KORBLIFTE (M)
SEGGIOVIE E CABINOVIE (M)**

Algund - Vellau	M103r	Etschtal 17 Val d'Adige	Vellau Velloi
Alm	M200u	Ahrntal 13 Valle Aurina	Speikboden Monte Spicco
Almboden	M245u	Ahrntal 13 Valle Aurina	Klausberg Cadiapietra

Tab. 3 - Fortsetzung / Segue

Seilbahnanlagen nach Anlagearten - 2000**Impianti a fune per tipo - 2000**

Bezeichnung der Anlage Nome dell'impianto	Konzessions- nummer (a) Numero di concessione (a)	Planungsraum Ambito di pianificazione	Schigebiet Zona sciistica
Arlara	M163n	Hochabtei 15 Alta Val Badia	Corvara Corvara in Badia
Asmol - Muteck	M218q	Vigiljoch-Ulten 5 Giogo San Vigilio-Val d'Ultimo	Schwemmalm
Bamby	M185n	Hochabtei 15 Alta Val Badia	Corvara Corvara in Badia
Bamby	M246l	Gröden-Seiseralm 10 Val Gardena-Alpe di Siusi	Seiseralm Alpe di Siusi
Biok	M207n	Hochabtei 15 Alta Val Badia	Corvara Corvara in Badia
Blosegg	M191t	Wipptal 12 Alta Valle Isarco	Ratschings Racines
Breiteben	M239s	Eisacktal 11 Valle isarco	Gitschberg Monte Cuzzo
Brugger	M228u	Ahrntal 13 Valle Aurina	Klausberg Cadi Pietra
Campanil	M214h	Eggental-Jochgrimm 9 Val d'Ega-Passo Oclini	Obereggen
Catores - Martin	M168m	Gröden-Seiseralm 10 Val Gardena-Alpe di Siusi	Seceda
Christomannos	M206h	Eggental-Jochgrimm 9 Val d'Ega-Passo Oclini	Karerpass Carezza
Ciampai	M227n	Hochabtei 15 Alta Val Badia	Corvara Corvara in Badia
Cisles	M237m	Gröden-Seiseralm 10 Val Gardena-Alpe di Siusi	Seceda
Costes da l'Ega	M197n	Hochabtei 15 Alta Val Badia	Corvara Corvara in Badia
Costoratta	M178n	Hochabtei 15 Alta Val Badia	Corvara Corvara in Badia
Doninz	M241n	Hochabtei 15 Alta Val Badia	Gardenaccia
Fungeia	M242m	Eisacktal 11 Valle Isarco	Gitschberg Monte Cuzzo
Gitschberg	M248s	Eisacktal 11 Valle Isarco	Gitschberg Monte Cuzzo
Gletschersee	M164p	Schnalstal 4 Val Senales	Schnals-Gletscher Senales-Ghiacciaio
Gletschersee II	M204p	Schnalstal 4 Val Senales	Schnals-Gletscher Senales-Ghiacciaio
Goldknopf	M162l	Gröden-Seiseralm 10 Val Gardena-Alpe di Siusi	Seiseralm Alpe di Siusi
Grawand	M234p	Schnalstal 4 Val Senales	Schnals-Gletscher Senales-Ghiacciaio
Grünboden	M196r	Passeiertal 6 Val Passiria	Pfellers Plan Passiria
Haideralm	M216p	Obervinschgau 1 Alta Val Venosta	Haider Alm
Helm	M226v	Hochpustertal 16 Alta Pusteria	Helm Monte Elmo
Hintereis	M217p	Schnalstal 4 Val Senales	Schnals-Gletscher Senales-Ghiacciaio
Hühnerspiel	M209u	Ahrntal 13 Valle Aurina	Klausberg Cadi Pietra

Tab. 3 - Fortsetzung / Segue

Seilbahnanlagen nach Anlagearten - 2000**Impianti a fune per tipo - 2000**

Bezeichnung der Anlage Nome dell'impianto	Konzessions- nummer (a) Numero di concessione (a)	Planungsraum Ambito di pianificazione	Schigebiet Zona sciistica
International	M192t	Wipptal 12 Alta Valle Isarco	Roßkopf Monte Cavallo
Kalcheralm	M231t	Wipptal 12 Alta Valle Isarco	Ratschings Racines
Kalditsch	M255h	Eggental-Jochgrimm 9 Val d'Ega-Passo Oclini	Jochgrimm Passo Oclini
Kanzellift	M115o	Stilfs 2 Stelvio	Sulden-Kanzel Solda-Pulpito
Kirchsteigeralm - Kesselwandjoch (b)	M105r	Passeiertal 6 Val Passiria	Meran 2000 Merano 2000
König Laurin	M100h	Eggental-Jochgrimm 9 Val d'Ega-Passo Oclini	Karerepass Carezza
La Brancia	M182n	Hochabtei 15 Alta Val Badia	Corvara Corvara in Badia
La Crusc	M252n	Hochabtei 15 Alta Val Badia	Heilig Kreuz Pedraces-Santa Croce
La Fraina	M198n	Hochabtei 15 Alta Val Badia	Corvara Corvara in Badia
Laner	M220h	Eggental-Jochgrimm 9 Val d'Ega-Passo Oclini	Obereggen
Langtaufers - Massebneralm	M157p	Obervinschgau 1 Alta Val Venosta	Langtaufers Valllunga
Larcherberg - Breitenben	M165q	Vigiljoch-Ulten 5 Giogo San Vigilio-Val d'Ultimo	Schwemmalm
La Rûa	M190n	Hachabtei 15 Alta Val Badia	Corvara Corvara in Badia
Latsch I	M169q	Latsch-Martell 3 Laces-Val Martello	Latsch Laces
Latsch II	M173q	Latsch-Martell 3 Laces-Val Martello	Latsch Laces
Laurin I	M123h	Eggental-Jochgrimm 9 Val d'Ega-Passo Oclini	Karerepass Carezza
Laurin III	M232h	Eggental-Jochgrimm 9 Val d'Ega-Passo Oclini	Karerepass Carezza
Lazaun	M176p	Schnalstal 4 Val Senales	Lazaun
Leo Demetz	M238l	Gröden Seiseralm 10 Val Gardena-Alpe di Siusi	Seiseralm Alpe di Siusi
Marinzen	M081l	Gröden-Seiseralm 10 Val Gardena-Alpe di Siusi	Kastelruth Castelrotto
Meran - Segenbühel	M101r	Etschtal 17 Val d'Adige	Einzelne Anlagen Impianti singoli
Mezdi	M240l	Gröden-Seiseralm 10 Val Gardena-Alpe di Siusi	Seiseralm Alpe di Siusi
Mittager	M257r	Passeiertal 6 Val Passiria	Meran 2000 Merano 2000
Mitterling	M233s	Eisacktal 11 Valle Isarco	Vals-Jochtal Valles
Monte Pana - Mont de Seura	M064m	Gröden-Seiseralm 10 Val Gardena-Alpe di Siusi	Monte Pana
Monte Piz - Rifugio Icaro	M072l	Gröden-Seiseralm 10 Val Gardena-Alpe di Siusi	Seiseralm Alpe di Siusi
Obereggen	M205h	Eggental-Jochgrimm 9 Val d'Ega-Passo Oclini	Obereggen

Tab. 3 - Fortsetzung / Segue

Seilbahnanlagen nach Anlagearten - 2000**Impianti a fune per tipo - 2000**

Bezeichnung der Anlage Nome dell'impianto	Konzessions- nummer (a) Numero di concessione (a)	Planungsraum Ambito di pianificazione	Schigebiet Zona sciistica
Palmschoß - Kreuztal	M151s	Eisacktal 11 Valle Isarco	Plose
Passo Sella - Forcella Sassolungo	M071m	Gröden-Seiseralm 10 Val Gardena-Alpe di Siusi	Sellajoch Passo Sella
Passo Sella - Sasso Levante	M078m	Gröden-Seiseralm 10 Val Gardena-Alpe di Siusi	Sellajoch Passo Sella
Pedagà	M213u	Pustertal 14 Val Pusteria	St. Vigil in Enneberg S. Vigilio di Marebbe
Pfannspitze	M250s	Eisacktal 11 Valle Isarco	Plose
Piffing	M224r	Passeiertal 6 Val Passiria	Meran 2000 Merano 2000
Piza Pranseises	M253m	Gröden-Seiseralm 10 Val Gardena-Alpe di Siusi	Ciampinoi
Piz de Plaies	M085u	Pustertal 10 Val Gardena-Alpe di Siusi	St. Vigil in Enneberg
Piz Sella II	M189m	Gröden-Seiseralm 10 Val Gardena-Alpe di Siusi	Plan de Gralba
Piz Seteur	M222m	Gröden-Seiseralm 10 Val Gardena-Alpe di Siusi	Plan de Gralba
Plose	M199s	Eisacktal 11 Valle Isarco	Plose
Pradüc	M230n	Hochabtei 15 Alta Val Badia	Heilig Kreuz Pedraces-Santa Croce
Pralongia	M119n	Hochabtei 15 Alta Val Badia	Corvara Corvara in Badia
Pre dai Corf	M215n	Hochabtei 15 Alta Val Badia	Corvara Corvara in Badia
Pre de Peres	M202u	Pustertal 14 Val Pusteria	Kronplatz Plan de Coronas
Puflatsch	M074l	Gröden-Seiseralm 10 Val Gardena-Alpe di Siusi	Seiseralm Alpe di Siusi
Rara	M211u	Pustertal 14 Val Pusteria	Kronplatz Plan de Coronas
Raut	M251v	Hochpustertal 16 Alta Pusteria	Helm Monte Elmo
Raut - Kegelplätze	M156v	Hochpustertal 16 Alta Pusteria	Helm Monte Elmo
Reiterjoch	M219h	Eggental-Jochgrimm 9 Val d'Ega-Passo Oclini	Obereggen
Rienz	M208v	Hochpustertal 16 Alta Pusteria	Rienz Rienza
Roby	M247n	Hochabtei 15 Alta Val Badia	Corvara
Roßalm - Pfannspitze	M194s	Eisacktal 11 Valle Isarco	Plose
St. Oswald	M223r	Passeiertal 6 Val Passiria	Meran 2000 Merano 2000
St. Ulrich - Raschötz	M063m	Gröden-Seiseralm 10 Val Gardena-Alpe di Siusi	Seceda Alpe di Siusi
Sanon	M256l	Gröden-Seiseralm 10 Val Gardena-Alpe di Siusi	Seiseralm
S. Cristina - Monte Pana	M065m	Gröden-Seiseralm 10 Val Gardena-Alpe di Siusi	Monte Pana

Tab. 3 - Fortsetzung / Segue

Seilbahnanlagen nach Anlagearten - 2000**Impianti a fune per tipo - 2000**

Bezeichnung der Anlage Nome dell'impianto	Konzessions- nummer (a) Numero di concessione (a)	Planungsraum Ambito di pianificazione	Schigebiet Zona sciistica
Saxner	M203t	Wipptal 12 Alta Valle Isarco	Ratschings Racines
Schöntauf	M225o	Stilfs 2 Stelvio	Madritschjoch Passo Madriccio
Schwemmalm	M244q	Vigiljoch-Ulten 5 Giogo San Vigilio-Val d'Ultimo	Schwemmalm
Selva Gardena - Ciampinoi	M069m	Gröden-Seiseralm 10 Val Gardena-Alpe di Siusi	Ciampinoi
Schihütte	M249s	Eisacktal 11 Valle Isarco	Plose
Sochers - Ciampinoi	M079m	Gröden-Seiseralm 10 Val Gardena-Alpe di Siusi	Ciampinoi
Sonnenlift	M221u	Ahrntal 13 Valle Aurina	Klausberg Cadi Pietra
Spitzbühel	M082l	Gröden-Seiseralm 10 Val Gardena-Alpe di Siusi	Seiseralm Alpe di Siusi
Sponata	M229n	Hochabtei 15 Alta Val Badia	Gardenaccia
Steger Delai	M235l	Gröden-Seiseralm 10 Val Gardena-Alpe di Siusi	Seiseralm Alpe di Siusi
Steinhaus	M254u	Ahrntal 13 Valle Aurina	Klausberg Cadi Pietra
Sulden - Langenstein	M112o	Stilfs 2 Stelvio	Sulden-Langenstein Solda-Monte Orso
Tall - Obere Grube	M134r	Passeiertal 6 Val Passiria	Hirzer Monte Cervina
Telfes	M210t	Wipptal 12 Alta Valle Isarco	Roßkopf Monte Cavallo
Trafoi - Kleinboden	M111o	Stilfs 2 Stelvio	Trafoi
Tschein	M187h	Eggental-Jochgrimm 9 Val d'Ega-Passo Oclini	Karerpass Carezza
Übungslift	M212u	Ahrntal 13 Valle Aurina	Speikboden Monte Spicco
Übungslift	M243v	Hochpustertal 16 Alta Val Pusteria	Helm Monte Elmo
Vallon	M148n	Hochabtei 15 Alta Val Badia	Corvara Corvara in Badia
Vellau - Leiteralm	M108r	Etschtal 17 Val d'Adige	Vellau Velloi
Vigiljoch - Larchboden	M102q	Vigiljoch-Ulten 5 Giogo San Vigilio-Val d'Ultimo	Vigiljoch Giogo San Vigilio
Wallpach	M179r	Passeiertal 6 Val Passiria	Meran 2000 Merano 2000
Zur Sonne - Schgagul	M073l	Gröden-Seiseralm 10 Val Gardena-Alpe di Siusi	Seiseralm Alpe di Siusi
Zwölferkopf	M236p	Obervinschgau 1 Alta Val Venosta	Schöneben Belpiano

**SCHILIFTE (S)
SCIOVIE (S)**

Abrahamwiese	S552t	Wipptal 12 Alta Valle Isarco	Ratschings Racines
Abrusè	S602n	Hochabtei 15 Alta Val Badia	Corvara Corvara in Badia

Tab. 3 - Fortsetzung / Segue

Seilbahnanlagen nach Anlagearten - 2000**Impianti a fune per tipo - 2000**

Bezeichnung der Anlage Nome dell'impianto	Konzessions- nummer (a) Numero di concessione (a)	Planungsraum Ambito di pianificazione	Schigebiet Zona sciistica
Aldeiner Alm	S492h	Eggental-Jochgrimm 9 Val d'Ega-Passo Oclini	Jochgrimm Passo Oclini
Alting	S253n	Hochabtei 15 Alta Val Badia	Gardenaccia
Anger	S587r	Sarntal 7 Val Sarentino	Reinswald S. Martino Sarentino
Antermoia	S267n	Hochabtei 15 Alta Val Badia	Untermoi Antermoia
Armentarola	S275n	Hochabtei 15 Alta Val Badia	Corvara Corvara in Badia
Belvedere	S263n	Hochabtei 15 Alta Val Badia	Grödnerjoch Passo Gardena
Belvedere	S399o	Stilfs 2 Stelvio	Trafoi
Bergerlift	S307u	Ahrntal 13 Valle Aurina	Rain in Taufers Riva di Tures
Berglift	S547v	Hochpustertal 16 Alta Pusteria	Gsies-St. Magdalena Casies-Santa Maddalena
Biancaneve	S205m	Gröden-Seiseralm 10 Val Gardena-Alpe di Siusi	Wolkenstein Selva di Val Gardena
Brugger Leite	S294v	Hochpustertal 16 Alta Pusteria	Sexten-Tal Sesto Paese
Brunner	S632s	Eisacktal 11 Valle Isarco	Gitschberg Monte Cuzzo
Brunner bis	S633s	Eisacktal 11 Valle Isarco	Gitschberg Monte Cuzzo
Bruno	S620m	Gröden-Seiseralm 10 Val Gardena-Alpe di Siusi	Ciampinói
Cadepunt	S206m	Gröden-Seiseralm 10 Val Gardena-Alpe di Siusi	Wolkenstein Selva di Val Gardena
Campo Freina	S201m	Gröden-Seiseralm 10 Val Gardena-Alpe di Siusi	Ciampinói
Campo Scuola Latemar	S509h	Eggental-Jochgrimm 9 Val d'Ega-Passo Oclini	Obereggen
Capanna Nera	S254n	Hochabtei 15 Alta Val Badia	Corvara Corvara in Badia
Cendevaves	S686m	Gröden-Seiseralm 10 Val Gardena-Alpe di Siusi	Monte Pana
Cevedale	S411o	Stilfs 2 Stelvio	Einzelne Anlagen Impianti singoli
Cian Ross	S252u	Pustertal 14 Val Pusteria	St. Vigil in Enneberg S. Vigilio di Marebbe
Codes	S283n	Hochabtei 15 Alta Val Badia	Corvara Corvara in Badia
Corno Bianco	S351h	Eggental-Jochgrimm 9 Val d'Ega-Passo Oclini	Jochgrimm Passo Oclini
Corvara - Pralongià II	S257n	Hochabtei 15 Alta Val Badia	Corvara Corvara in Badia
Crep de Mont	S255n	Hochabtei 15 Alta Val Badia	Corvara Corvara in Badia
Cuca	S218m	Gröden-Seiseralm 10 Val Gardena-Alpe di Siusi	Seceda
Des Alpes	S637o	Stilfs 2 Stelvio	Sulden-Langenstein Solda-Monte Orso

Tab. 3 - Fortsetzung / Segue

Seilbahnanlagen nach Anlagearten - 2000**Impianti a fune per tipo - 2000**

Bezeichnung der Anlage Nome dell'impianto	Konzessions- nummer (a) Numero di concessione (a)	Planungsraum Ambito di pianificazione	Schigebiet Zona sciistica
Deutschnofen	S352h	Eggental-Jochgrimm 9 Val d'Ega-Passo Oclini	Einzelne Anlagen Impianti singoli
Dolomiti	S235m	Gröden-Seiseralm 10 Val Gardena-Alpe di Siusi	Plan de Gralba
Dorflift	S356u	Ahrntal 13 Valle Aurina	Einzelne Anlagen Impianti singoli
Doris	S362v	Hochpustertal 16 Alta Pusteria	Haunold Baranci
Eben	S514h	Eggental-Jochgrimm 9 Val d'Ega-Passo Oclini	Obereggen
Erschbaum	S679v	Hochpustertal 16 Alta Pusteria	Haunold Baranci
Eurotel I	S688l	Gröden-Seiseralm 10 Val Gardena-Alpe di Siusi	Seiseralm Alpe di Siusi
Feldrand	S365r	Sarntal 7 Val Sarentino	Einzelne Anlagen Impianti singoli
Filler	S550s	Eisacktal 11 Valle Isarco	Einzelne Anlagen Impianti singoli
Fillerstein	S666s	Eisacktal 11 Valle Isarco	Einzelne Anlagen Impianti singoli
Finail	S584p	Schnalstal 4 Val Senales	Schnals-Gletscher Senales-Ghiacciaio
Finail II	S656p	Schnalstal 4 Val Senales	Schnals-Gletscher Senales-Ghiacciaio
Floralpina	S441l	Gröden-Seiseralm 10 Val Gardena-Alpe di Siusi	Seiseralm Alpe di Siusi
Franzin	S597h	Eggental-Jochgrimm 9 Val d'Ega-Passo Oclini	Karerpass Carezza
Frohne	S485v	Hochpustertal 16 Alta Pusteria	Sexten-Tal Sesto Paese
Furdenan	S250m	Gröden-Seiseralm 10 Val Gardena-Alpe di Siusi	Einzelne Anlagen Impianti singoli
Gampen	S384r	Passeiertal 6 Val Passiria	Pfleders Plan Passiria
Gampen	S628q	Latsch-Martell 3 Laces-Val Martello	Latsch Laces
Gardenaccia II	S640n	Hochabtei 15 Alta Val Badia	Gardenaccia
Gasse	S598t	Wipptal 12 Alta Valle Isarco	Einzelne Anlagen Impianti singoli
Geister I	S682o	Stilfs 2 Stelvio	Stilfserjoch Passo dello Stelvio
Geister II	S683o	Stilfs 2 Stelvio	Stilfserjoch Passo dello Stelvio
Glockenlift	S675p	Schnalstal 4 Val Senales	Lazaun
Goldknopf I	S216l	Gröden-Seiseralm 10 Val Gardena-Alpe di Siusi	Seiseralm Alpe di Siusi
Goldknopf II	S217l	Gröden-Seiseralm 10 Val Gardena-Alpe di Siusi	Seiseralm Alpe di Siusi
Golf	S357h	Eggental-Jochgrimm 9 Val d'Ega-Passo Oclini	Karerpass Carezza
Golf II	S678h	Eggental-Jochgrimm 9 Val d'Ega-Passo Oclini	Karerpass Carezza

Tab. 3 - Fortsetzung / Segue

Seilbahnanlagen nach Anlagearten - 2000**Impianti a fune per tipo - 2000**

Bezeichnung der Anlage Nome dell'impianto	Konzessions- nummer (a) Numero di concessione (a)	Planungsraum Ambito di pianificazione	Schigebiet Zona sciistica
Gran Paradiso	S236m	Gröden-Seiseralm 10 Val Gardena-Alpe di Siusi	Plan de Gralba
Guggenberg	S507v	Hochpustertal 16 Alta Pusteria	Einzelne Anlagen Impianti singoli
Guns I	S245l	Gröden-Seiseralm 10 Val Gardena-Alpe di Siusi	Kastelruth Castelrotto
Guns II	S681l	Gröden-Seiseralm 10 Val Gardena-Alpe di Siusi	Kastelruth Castelrotto
Hahnspiel	S581v	Hochpustertal 16 Alta Pusteria	Helm Monte Elmo
Hexe	S239l	Gröden-Seiseralm 10 Val Gardena-Alpe di Siusi	Seiseralm Alpe di Siusi
Hinterberg	S590s	Eisacktal 11 Valle Isarco	Vals-Jochtal Valles
Hohenbühl	S594u	Pustertal 14 Val Pusteria	Einzelne Anlagen Impianti singoli
In der Höll	S622h	Ritten 8 Renon	Einzelne Anlagen Impianti singoli
Jocher	S381q	Vigiljoch-Ulten 5 Giogo San Vigilio-Val d'Ultimo	Vigiljoch Giogo San Vigilio
Kameriot	S309v	Hochpustertal 16 Alta Pusteria	Altprags Braies Vecchia
Kaserer	S639q	Latsch-Martell 3 Laces-Val Martello	Latsch Laces
Keil	S295u	Pustertal 14 Val Pusteria	Einzelne Anlagen Impianti singoli
Korer	S299u	Pustertal 14 Val Pusteria	Kronplatz Plan de Coronas
Kreuzbergpass I	S287v	Hochpustertal 16 Alta Pusteria	Kreuzbergpass P. Monte Croce Comelico
Kreuzbergpass I bis	S660v	Hochpustertal 16 Alta Pusteria	Kreuzbergpass P. Monte Croce Comelico
Kurzras II	S429p	Schnalstal 4 Val Senales	Lazaun
Ladurns II	S533t	Wipptal 12 Alta Valle Isarco	Ladurns
Ladurnser Alm	S346t	Wipptal 12 Alta Valle Isarco	Ladurns
La Para	S607n	Hochabtei 15 Alta Val Badia	Corvara Corvara in Badia
Lärchenlift	S312v	Hochpustertal 16 Alta Pusteria	Haunold Baranci
Larciunei	S204m	Gröden-Seiseralm 10 Val Gardena-Alpe di Siusi	Wolkenstein Selva di Val Gardena
Luckner - Schwand	S328s	Eisacktal 11 Valle Isarco	Vals-Jochtal Valles
Ludylift	S685l	Gröden-Seiseralm 10 Val Gardena-Alpe di Siusi	Seiseralm Alpe di Siusi
Maders	S645s	Eisacktal 11 Valle Isarco	Einzelne Anlagen Impianti singoli
Malga Cir	S262n	Hochabtei 15 Alta Val Badia	Grödnerjoch Passo Gardena
Marit	S650o	Stilfs 2 Stelvio	Sulden-Langenstein Solda-Monte Orso

Tab. 3 - Fortsetzung / Segue

Seilbahnanlagen nach Anlagearten - 2000**Impianti a fune per tipo - 2000**

Bezeichnung der Anlage Nome dell'impianto	Konzessions- nummer (a) Numero di concessione (a)	Planungsraum Ambito di pianificazione	Schigebiet Zona sciistica
Masarè	S435h	Eggental-Jochgrimm 9 Val d'Ega-Passo Oclini	Karerpass Carezza
Massebneralm	S589p	Obervinschgau 1 Alta Val Venosta	Langtaufers Vallelunga
Micky Mouse	S687m	Gröden-Seiseralm 10 Val Gardena-Alpe di Siusi	Wolkenstein Selva di Val Gardena
Mitterwiese	S566s	Eisacktal 11 Valle Isarco	Gitschberg Monte Cuzzo
Montecarlo	S272n	Hochabtei 15 Alta Val Badia	Grödnerjoch Passo Gardena
Monte Muro	S608u	Hochabtei 15 Alta Val Badia	Untermoi Antermoia
Moos	S542v	Hochpustertal 16 Alta Pusteria	Sexten-Tal Sesto Paese
Moseralm	S368h	Eggental-Jochgrimm 9 Val d'Ega-Passo Oclini	Karerpass Carezza
Moseralm I	S655h	Eggental-Jochgrimm 9 Val d'Ega-Passo Oclini	Karerpass Carezza
Nagler	S671o	Stilfs 2 Stelvio	Stilfserjoch Passo dello Stelvio
Nesselwiese	S565s	Eisacktal 11 Valle Isarco	Gitschberg Monte Cuzzo
Nives	S200m	Gröden-Seiseralm 10 Val Gardena-Alpe di Siusi	Wolkenstein Selva di Val Gardena
Obere Böden	S669r	Passeiertal 6 Val Passiria	Pfleders Plan Passiria
Palmer	S224m	Gröden-Seiseralm 10 Val Gardena-Alpe di Siusi	Einzelne Anlagen Impianti singoli
Panorama	S234m	Gröden-Seiseralm 10 Val Gardena-Alpe di Siusi	Danterceppies
Panorama	S324u	Pustertal 14 Val Pusteria	Einzelne Anlagen Impianti singoli
Panorama	S364h	Eggental-Jochgrimm 9 Val d'Ega-Passo Oclini	Einzelne Anlagen Impianti singoli
Panorama	S536p	Obervinschgau 1 Alta Val Venosta	Haider Alm Alpe della Muta
Parallel	S240m	Gröden-Seiseralm 10 Val Gardena-Alpe di Siusi	Monte Pana
Passo Gardena I	S615n	Hochabtei 15 Alta Val Badia	Grödnerjoch Passo Gardena
Passo Gardena II	S616n	Hochabtei 15 Alta Val Badia	Grödnerjoch Passo Gardena
Passo Gardena III	S629n	Hochabtei 15 Alta Val Badia	Grödnerjoch Passo Gardena
Passo Sella	S209m	Gröden-Seiseralm 10 Val Gardena-Alpe di Siusi	Sellajoch Passo Sella
Pennleger	S631h	Ritten 8 Renon	Pemmem Tre Vie
Pezzei	S578n	Hochabtei 15 Alta Val Badia	Grödnerjoch Passo Gardena
Pfiersch	S345t	Wipptal 12 Alta Valle Isarco	Einzelne Anlagen Impianti singoli
Pfnatsch	S588r	Sarntal 7 Sarentino	Reinswald San Martino

Tab. 3 - Fortsetzung / Segue

Seilbahnanlagen nach Anlagearten - 2000**Impianti a fune per tipo - 2000**

Bezeichnung der Anlage	Konzessionsnummer (a)	Planungsraum	Schigebiet
Nome dell'impianto	Numero di concessione (a)	Ambito di pianificazione	Zona sciistica
Pichl	S649v	Hochpustertal 16 Alta Pusteria	Einzelne Anlagen Impianti singoli
Piz Fontanella	S284n	Hochabtei 15 Alta Val Badia	Untermoi Antermoia
Piz Ronc	S242m	Gröden-Seiseralm 10 Val Gardena-Alpe di Siusi	Einzelne Anlagen Impianti singoli
Plan da Tiesa	S223m	Gröden-Seiseralm 10 Val Gardena-Alpe di Siusi	Einzelne Anlagen Impianti singoli
Plan de Gralba	S220m	Gröden-Seiseralm 10 Val Gardena-Alpe di Siusi	Plan de Gralba
Plose	S330s	Eisacktal 11 Valle Isarco	Plose
Pobist	S470s	Eisacktal 11 Valle Isarco	Gitschberg Monte Cuzzo
Pofeln I	S419p	Obervinschgau 1 Alta Val Venosta	Pofeln
Pofeln II	S549p	Obervinschgau 1 Alta Val Venosta	Pofeln
Porzen	S567v	Hochpustertal 16 Alta Pusteria	Rotwandwiesen Prati di Croda Rossa
Pralongia I	S564n	Hochabtei 15 Alta Val Badia	Corvara Corvara in Badia
Pudra	S228m	Gröden-Seiseralm 10 Val Gardena-Alpe di Siusi	Plan de Gralba
Puntea	S225m	Gröden-Seiseralm 10 Val Gardena-Alpe di Siusi	Monte Pana
Ramudla	S638p	Obervinschgau 1 Alta Val Venosta	Einzelne Anlagen Impianti singoli
Randötsch	S677s	Eisacktal 11 Valle isarco	Plose
Reinswald	S373r	Sarntal 7 Val Sarentino	Einzelne Anlagen Impianti singoli
Restaurantlift	S670s	Eisacktal 11 Valle Isarco	Vals-Jochtal Valles
Rienz II	S625v	Hochpustertal 16 Alta Pusteria	Rienz Rienza
Riepenlift	S466v	Pustertal 14 Val Pusteria	Einzelne Anlagen Impianti singoli
Rinsbacherhof	S315u	Ahrntal 13 Valle Aurina	Einzelne Anlagen Impianti singoli
Risaccia	S203m	Gröden-Seiseralm 10 Val Gardena-Alpe di Siusi	Wolkenstein Selva di Val Gardena
Risaccia bis	S668m	Gröden-Seiseralm 10 Val Gardena-Alpe di Siusi	Wolkenstein Selva di Val Gardena
Rittnerhorn II	S570h	Ritten 8 Renon	Pemmem Tre Vie
Rittnerhorn II bis	S612h	Ritten 8 Renon	Pemmem Tre Vie
Rojental III	S548p	Obervinschgau 1 Alta Val Venosta	Schöneben Belpiano
Rosengarten	S354h	Eggental-Jochgrimm 9 Val d'Ega-Passo Oclini	Karerpass Carezza
Rotwandwiese	S304v	Hochpustertal 16 Alta Pusteria	Rotwandwiesen Prati di Croda Rossa
Rungg	S647s	Eisacktal 11 Valle Isarco	Einzelne Anlagen Impianti singoli

Tab. 3 - Fortsetzung / Segue

Seilbahnanlagen nach Anlagearten - 2000**Impianti a fune per tipo - 2000**

Bezeichnung der Anlage Nome dell'impianto	Konzessions- nummer (a) Numero di concessione (a)	Planungsraum Ambito di pianificazione	Schigebiet Zona sciistica
St. Jakob	S522t	Wipptal 12 Alta Valle Isarco	Einzelne Anlagen Impianti singoli
Sattele	S665r	Sarntal 7 Val Sarentino	Reinswald S. Martino Sarentino
Schilling	S627s	Eisacktal 11 Valle Isarco	Vals-Jochtal Valles
Schölmental	S623o	Stilfs 2 Stelvio	Trafoi
Schöneben I	S599p	Obervinschgau 1 Alta Val Venosta	Schöneben Belpiano
Schöneben I bis	S600p	Obervinschgau 1 Alta Val Venosta	Schöneben Belpiano
Schöneben II	S652p	Obervinschgau 1 Alta Val Venosta	Schöneben Belpiano
Schöneben II bis	S653p	Obervinschgau 1 Alta Val Venosta	Schöneben Belpiano
Schullift II	S395o	Stilfs 2 Stelvio	Stilfserjoch Passo dello Stelvio
Schwarzhorn	S493h	Eggental-Jochgrimm 9 Val d'Ega-Passo Oclini	Jochgrimmi Passo Oclini
Schwarzhorn II	S684h	Eggental-Jochgrimm 9 Val d'Ega-Passo Oclini	Jochgrimmi Passo Oclini
Scuola Sci Pedraces	S270n	Hochabtei 15 Alta Val Badia	Heilig Kreuz Pedraces-Santa Croce
Seeboden	S659p	Obervinschgau 1 Alta Val Venosta	Haider Alm Alpe della Muta
Seehof	S378q	Vigiljoch-Ulten 5 Giogo San Vigilio-Val d'Ultimo	Vigiljoch Giogo San Vigilio
Sergerwiese	S455s	Eisacktal 11 Valle Isarco	Gitschberg Monte Cuzzo
Sochers	S438m	Gröden-Seiseralm 10 Val Gardena-Alpe di Siusi	Ciampinoi
Soldanelle	S343t	Wipptal 12 Alta Valle Isarco	Roßkopf Monte Cavallo
Sonneck	S502v	Pustertal 14 Val Pusteria	Einzelne Anlagen Impianti singoli
Sonnenlift	S310v	Hochpustertal 16 Alta Pusteria	Altprags Braies Vecchia
Sotsasslong	S572m	Gröden-Seiseralm 10 Val Gardena-Alpe di Siusi	Plan de Gralba
Speikboden Baby	S674u	Ahrntal 13 Valle Aurina	Speikboden Monte Spicco
Steinermändl	S591s	Eisacktal 11 Valle Isarco	Vals-Jochtal Valles
Steinmann	S516p	Obervinschgau 1 Alta Val Venosta	Wattles
Stella Alpina	S276n	Hochabtei 15 Alta Val Badia	Col Pradat
Stilfserjoch	S413o	Stilfs 2 Stelvio	Stilfserjoch Passo dello Stelvio
Stock	S490t	Wipptal 12 Alta Valle Isarco	Roßkopf Monte Cavallo
Sulden	S635o	Stilfs 2 Stelvio	Sulden-Kanzel Solda-Pulpito
Talai	S432p	Obervinschgau 1 Alta Val Venosta	Einzelne Anlagen Impianti singoli

Tab. 3 - Fortsetzung / Segue

Seilbahnanlagen nach Anlagearten - 2000**Impianti a fune per tipo - 2000**

Bezeichnung der Anlage Nome dell'impianto	Konzessions- nummer (a) Numero di concessione (a)	Planungsraum Ambito di pianificazione	Schigebiet Zona sciistica
Tasa	S664s	Eisacktal 11 Valle Isarco	Vals-Jochtal Valles
Taser	S483r	Passeiertal 6 Val Passiria	Taser
Terza Punta	S202m	Gröden-Seiseralm 10 Val Gardena-Alpe di Siusi	Ciampinoi
Thöni	S400o	Stilfs 2 Stelvio	Einzelne Anlagen Impianti singoli
Trenker	S586v	Hochpustertal 16 Alta Pusteria	Rienz Rienza
Tschucky	S247m	Gröden-Seiseralm 10 Val Gardena-Alpe di Siusi	Monte Pana
Tschunggai	S574p	Obervinschgau 1 Alta Val Venosta	Wattles
Tuckett II	S433o	Stilfs 2 Stelvio	Stilfserjoch Passo dello Stelvio
Tulper	S642s	Eisacktal 11 Valle Isarco	Einzelne Anlagen Impianti singoli
Übungslift	S605q	Vigiljoch-Ulten 5 Giogo San Vigilio-Val d'Ultimo	Schwemmalm
Untertal	S313v	Hochpustertal 16 Alta Pusteria	Haunold Baranci
Vallatsch	S676p	Obervinschgau 1 Alta Val Venosta	Haider Alm Alpe della Muta
Vertana - Sonnenlift	S428o	Stilfs 2 Stelvio	Sulden-Kanzel Solda-Pulpito
Waldheim I	S617v	Hochpustertal 16 Alta Pusteria	Sexten-Tal Sesto Paese
Waldheim I bis	S618v	Hochpustertal 16 Alta Pusteria	Sexten-Tal Sesto Paese
Wattles	S634p	Obervinschgau 1 Alta Val Venosta	Wattles
Weissenbach	S503u	Ahrntal 13 Valle Aurina	Einzelne Anlagen Impianti singoli
Wiesen	S658v	Hochpustertal 16 Alta Pusteria	Helm Monte Elmo
Zepbichl	S601r	Passeiertal 6 Val Passiria	Pfelders Plan Passiria

**STANDSEILBAHNEN (F)
FUNICOLARI (F)**

St. Anton - Mendel	F01h	Etschtal 17 Val d'Adige	Einzelne Anlagen Impianti singoli
--------------------	------	----------------------------	--------------------------------------

**SCHRÄGAUFZÜGE (A)
ASCENSORI INCLINATI (A)**

Ferata Gran Risa	A01n	Hochabtei 15 Alta Val Badia	Corvara Corvara in Badia
------------------	------	--------------------------------	-----------------------------

(a) Der Konzessionsnummer kann der Seilbahntyp entnommen werden: die Anfangsbuchstaben CC stehen für Einseilumlaufbahnen mit betrieblich lösbaren Kabinen, CS für Einseilumlaufbahnen mit betrieblich lösbaren Sesseln, B für Pendelseilbahnen, M für Sessel-, Gondel- oder Korblifte, S für Schilfte, F für Standseilbahnen und A für Schrägaufzüge

Dal numero di concessione si può desumere il tipo d'impianto: le lettere iniziali CC indicano le funivie ad ammassamento automatico, CS le seggiovie ad ammassamento automatico, B le funivie bifuni, M le seggiovie e cabinovie, S le sciovie, F le funicolari ed A gli ascensori inclinati

Quelle: Landesamt für Seilbahnen

Fonte: Ufficio provinciale trasporti funiviari

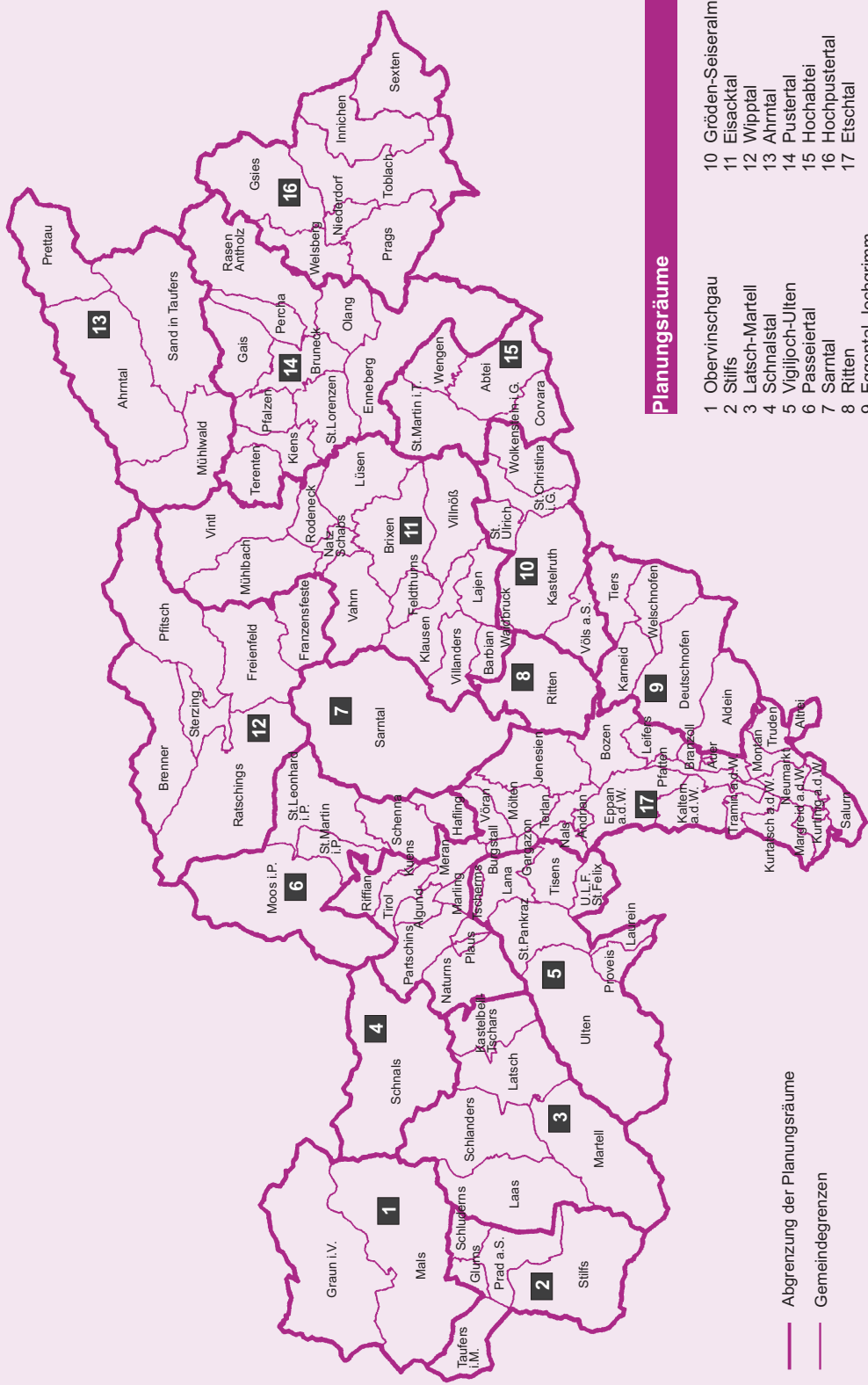
Anhang

Zuordnung der Gemeinden nach Planungsräumen

Appendice

Aggregazione dei comuni per ambiti di pianificazione

Zuordnung der Gemeinden nach Planungsräumen



Zuordnung der Gemeinden nach Planungsräumen (a)

ISTAT-Schlüssel	Gemeinde	Planungsraum	Bezirksgemeinschaft
001	Aldein	9 Eggental-Jochgrimm	Überetsch-Südt.Unterland
002	Andrian	17 Etschtal	Überetsch-Südt.Unterland
003	Altrei	17 Etschtal	Überetsch-Südt.Unterland
004	Eppean an der Weinstraße	17 Etschtal	Überetsch-Südt.Unterland
005	Hafling	6 Passeiertal	Burggrafenamt
006	Abtei	15 Hochabtei	Pustertal
007	Barbian	11 Eisacktal	Eisacktal
008	Bozen	17 Etschtal	Bozen
009	Prags	16 Hochpustertal	Pustertal
010	Brenner	12 Wipptal	Wipptal
011	Brixen	11 Eisacktal	Eisacktal
012	Branzoll	17 Etschtal	Überetsch-Südt.Unterland
013	Bruneck	14 Pustertal	Pustertal
014	Kuens	17 Etschtal	Burggrafenamt
015	Kaltem an der Weinstraße	17 Etschtal	Überetsch-Südt.Unterland
016	Freienfeld	12 Wipptal	Wipptal
017	Sand in Taufers	13 Ahrtal	Pustertal
018	Kastelbell-Tschars	3 Latsch-Martell	Vinschgau
019	Kastelruth	10 Gröden-Seiseralm	Salten-Schlern
020	Tschermes	5 Vigljoch-Ulten	Burggrafenamt
021	Kiens	14 Pustertal	Pustertal
022	Klausen	11 Eisacktal	Eisacktal
023	Karneid	9 Eggental-Jochgrimm	Salten-Schlern
024	Kurtatsch an der Weinstraße	17 Etschtal	Überetsch-Südt.Unterland
025	Kurtinig an der Weinstraße	17 Etschtal	Überetsch-Südt.Unterland
026	Corvara	15 Hochabtei	Pustertal
027	Graun im Vinschgau	1 Obervinschgau	Vinschgau
028	Toblach	16 Hochpustertal	Pustertal
029	Neumarkt	17 Etschtal	Überetsch-Südt.Unterland
030	Pfalzen	14 Pustertal	Pustertal
031	Völs am Schlern	10 Gröden-Seiseralm	Salten-Schlern
032	Franzensfeste	12 Wipptal	Wipptal
033	Villnöß	11 Eisacktal	Eisacktal
034	Gais	14 Pustertal	Pustertal
035	Gargazon	17 Etschtal	Burggrafenamt
036	Glurns	2 Stifls	Vinschgau
037	Latsch	3 Latsch-Martell	Vinschgau
038	Algund	17 Etschtal	Burggrafenamt
039	Lajen	11 Eisacktal	Eisacktal
040	Leifers	17 Etschtal	Überetsch-Südt.Unterland
041	Lana	5 Vigljoch-Ulten	Burggrafenamt
042	Laas	3 Latsch-Martell	Vinschgau
043	Laurein	5 Vigljoch-Ulten	Burggrafenamt
044	Lüsen	11 Eisacktal	Eisacktal
045	Margreid an der Weinstraße	17 Etschtal	Überetsch-Südt.Unterland
046	Mals	1 Obervinschgau	Vinschgau
047	Enneberg	14 Pustertal	Pustertal
048	Marling	17 Etschtal	Burggrafenamt
049	Martell	3 Latsch-Martell	Vinschgau
050	Mölten	17 Etschtal	Salten-Schlern
051	Meran	17 Etschtal	Burggrafenamt
052	Welsberg	16 Hochpustertal	Pustertal
053	Montan	17 Etschtal	Überetsch-Südt.Unterland
054	Moos in Passeier	6 Passeiertal	Burggrafenamt
055	Nals	17 Etschtal	Burggrafenamt
056	Naturns	17 Etschtal	Burggrafenamt
057	Natz-Schabs	11 Eisacktal	Eisacktal
058	Weischnofen	9 Eggental-Jochgrimm	Salten-Schlern
059	Deutschnofen	9 Eggental-Jochgrimm	Salten-Schlern
060	Auer	17 Etschtal	Überetsch-Südt.Unterland

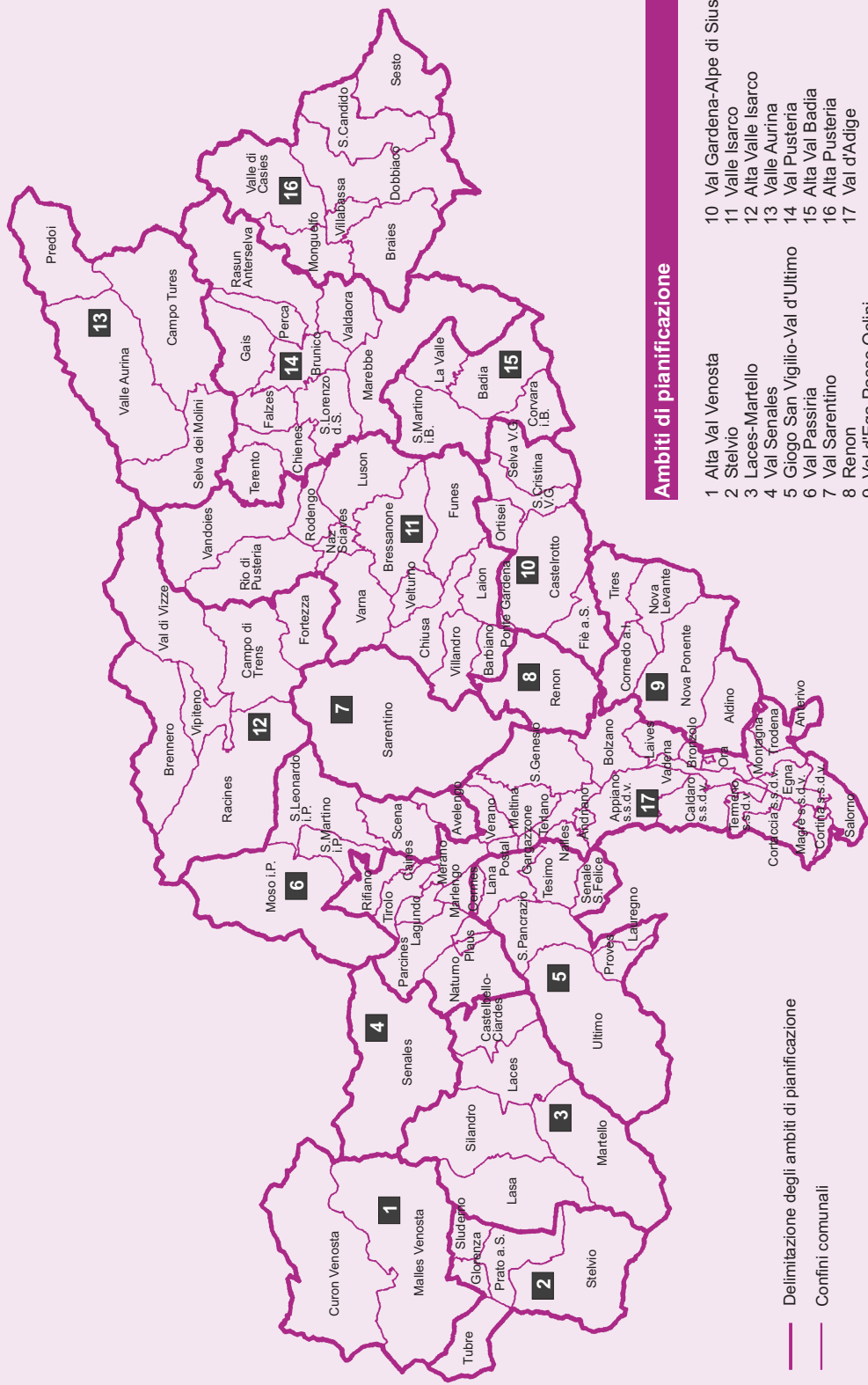
Fortsetzung

Zuordnung der Gemeinden nach Planungsräumen (a)

ISTAT-Schlüssel	Gemeinde	Planungsraum	Bezirksgemeinschaft
061	St.Ulrich	10 Gröden-Seiseralm	Salten-Schlern
062	Partschins	17 Etschtal	Burggrafenamt
063	Percha	14 Pustertal	Pustertal
064	Plaus	17 Etschtal	Burggrafenamt
065	Waidbruck	10 Gröden-Seiseralm	Eisacktal
066	Burgstall	17 Etschtal	Burggrafenamt
067	Prad am Stilfser Joch	2 Stilfs	Vinschgau
068	Prettau	13 Ahrntal	Pustertal
069	Proveis	5 Vigiljoch-Ulten	Burggrafenamt
070	Ratschings	12 Wipptal	Wipptal
071	Rasen-Antholz	14 Pustertal	Pustertal
072	Ritten	8 Ritten	Salten-Schlern
073	Riffian	17 Etschtal	Burggrafenamt
074	Mühlbach	11 Eisacktal	Eisacktal
075	Rodeneck	11 Eisacktal	Eisacktal
076	Salurn	17 Etschtal	Überetsch-Südt.Unterland
077	Innichen	16 Hochpustertal	Pustertal
079	Jenesien	17 Etschtal	Salten-Schlern
080	St.Leonhard in Passeier	6 Passeiertal	Burggrafenamt
081	St.Lorenzen	14 Pustertal	Pustertal
082	St.Martin in Thurn	15 Hochabtei	Pustertal
083	St.Martin in Passeier	6 Passeiertal	Burggrafenamt
084	St.Pankraz	5 Vigiljoch-Ulten	Burggrafenamt
085	St.Christina in Gröden	10 Gröden-Seiseralm	Salten-Schlern
086	Sarnatal	7 Sarnatal	Salten-Schlern
087	Schenna	6 Passeiertal	Burggrafenamt
088	Mühlwald	13 Ahrntal	Pustertal
089	Wolkenstein in Gröden	10 Gröden-Seiseralm	Salten-Schlern
091	Schnals	4 Schnalstal	Vinschgau
092	Sexten	16 Hochpustertal	Pustertal
093	Schlanders	3 Latsch-Martell	Vinschgau
094	Schluderns	2 Stilfs	Vinschgau
095	Stilfs	2 Stilfs	Vinschgau
096	Terenten	14 Pustertal	Pustertal
097	Terlan	17 Etschtal	Überetsch-Südt.Unterland
098	Tramin an der Weinstraße	17 Etschtal	Überetsch-Südt.Unterland
099	Tisens	5 Vigiljoch-Ulten	Burggrafenamt
100	Tiers	9 Eggental-Jochgrimm	Salten-Schlern
101	Tirol	17 Etschtal	Burggrafenamt
102	Truden	17 Etschtal	Überetsch-Südt.Unterland
103	Taufers im Münstertal	2 Stilfs	Vinschgau
104	Ulten	5 Vigiljoch-Ulten	Burggrafenamt
105	Pfatten	17 Etschtal	Überetsch-Südt.Unterland
106	Olang	14 Pustertal	Pustertal
107	Pfitsch	12 Wipptal	Wipptal
108	Ahrntal	13 Ahrntal	Pustertal
109	Gsies	16 Hochpustertal	Pustertal
110	Vintl	11 Eisacktal	Pustertal
111	Vahrn	11 Eisacktal	Eisacktal
112	Vöran	17 Etschtal	Burggrafenamt
113	Niederdorf	16 Hochpustertal	Pustertal
114	Villanders	11 Eisacktal	Eisacktal
115	Sterzing	12 Wipptal	Wipptal
116	Feldthurns	11 Eisacktal	Eisacktal
117	Wengen	15 Hochabtei	Pustertal
118	Unsere Liebe Frau im Walde-St.Felix	5 Vigiljoch-Ulten	Burggrafenamt

(a) Es folgt die gleiche Tabelle in italienischer Sprache
 Segue la stessa tavola in lingua italiana

Aggregazione dei comuni per ambiti di pianificazione



Aggregazione dei comuni per ambiti di pianificazione (a)

Codice ISTAT	Comune		Ambito di pianificazione	Comunità comprensoriale
001	Aldino	9	Val d'Ega-Passo Oclini	Oltradige-Bassa Atesina
002	Andriano	17	Val d'Adige	Oltradige-Bassa Atesina
003	Anterivo	17	Val d'Adige	Oltradige-Bassa Atesina
004	Appiano sulla strada del vino	17	Val d'Adige	Oltradige-Bassa Atesina
005	Avelengo	6	Val Passiria	Burgraviato
006	Badia	15	Alta Val Badia	Val Pusteria
007	Barbiano	11	Valle Isarco	Valle Isarco
008	Bolzano	17	Val d'Adige	Bolzano
009	Braies	16	Alta Pusteria	Val Pusteria
010	Brennero	12	Alta Valle Isarco	Alta Valle Isarco
011	Bressanone	11	Valle Isarco	Valle Isarco
012	Bronzolo	17	Val d'Adige	Oltradige-Bassa Atesina
013	Brunico	14	Val Pusteria	Val Pusteria
014	Caines	17	Val d'Adige	Burgraviato
015	Caldaro sulla strada del vino	17	Val d'Adige	Oltradige-Bassa Atesina
016	Campo di Trens	12	Alta Valle Isarco	Alta Valle Isarco
017	Campo Tures	13	Valle Aurina	Val Pusteria
018	Castelbello-Ciardes	3	Laces-Val Martello	Val Venosta
019	Castelrotto	10	Val Gardena-Alpe di Siusi	Salto-Sciliar
020	Cermes	5	Giogo San Vigilio-Val d'Ultimo	Burgraviato
021	Chienes	14	Val Pusteria	Val Pusteria
022	Chiusa	11	Valle Isarco	Valle Isarco
023	Cornedo all'Isarco	9	Val d'Ega-Passo Oclini	Salto-Sciliar
024	Cortaccia sulla strada del vino	17	Val d'Adige	Oltradige-Bassa Atesina
025	Cortina sulla strada del vino	17	Val d'Adige	Oltradige-Bassa Atesina
026	Corvara in Badia	15	Alta Val Badia	Val Pusteria
027	Curon Venosta	1	Alta Val Venosta	Val Venosta
028	Dobbiaco	16	Alta Pusteria	Val Pusteria
029	Egna	17	Val d'Adige	Oltradige-Bassa Atesina
030	Falzes	14	Val Pusteria	Val Pusteria
031	Fiè allo Sciliar	10	Val Gardena-Alpe di Siusi	Salto-Sciliar
032	Fortezza	12	Alta Valle Isarco	Alta Valle Isarco
033	Funes	11	Valle Isarco	Valle Isarco
034	Gais	14	Val Pusteria	Val Pusteria
035	Gargazzone	17	Val d'Adige	Burgraviato
036	Glorenza	2	Stelvio	Val Venosta
037	Laces	3	Laces-Val Martello	Val Venosta
038	Lagundo	17	Val d'Adige	Burgraviato
039	Laion	11	Valle Isarco	Valle Isarco
040	Laives	17	Val d'Adige	Oltradige-Bassa Atesina
041	Lana	5	Giogo San Vigilio-Val d'Ultimo	Burgraviato
042	Lasa	3	Laces-Val Martello	Val Venosta
043	Lauregno	5	Giogo San Vigilio-Val d'Ultimo	Burgraviato
044	Luson	11	Valle Isarco	Valle Isarco
045	Magrè sulla strada del vino	17	Val d'Adige	Oltradige-Bassa Atesina
046	Malles Venosta	1	Alta Val Venosta	Val Venosta
047	Marebbe	14	Val Pusteria	Val Pusteria
048	Marlengo	17	Val d'Adige	Burgraviato
049	Martello	3	Laces-Val Martello	Val Venosta
050	Meltina	17	Val d'Adige	Salto-Sciliar
051	Merano	17	Val d'Adige	Burgraviato
052	Monguelfo	16	Alta Pusteria	Val Pusteria
053	Montagna	17	Val d'Adige	Oltradige-Bassa Atesina
054	Moso in Passiria	6	Val Passiria	Burgraviato
055	Nalles	17	Val d'Adige	Burgraviato
056	Naturno	17	Val d'Adige	Burgraviato
057	Naz-Sciaves	11	Valle Isarco	Valle Isarco
058	Nova Levante	9	Val d'Ega-Passo Oclini	Salto-Sciliar
059	Nova Ponente	9	Val d'Ega-Passo Oclini	Salto-Sciliar
060	Ora	17	Val d'Adige	Oltradige-Bassa Atesina

Segue

Aggregazione dei comuni per ambiti di pianificazione (a)

Codice ISTAT	Comune	Ambito di pianificazione	Comunità comprensoriale
061	Ortisei	10 Val Gardena-Alpe di Siusi	Salto-Sciliar
062	Parcines	17 Val d'Adige	Burgraviato
063	Perca	14 Val Pusteria	Val Pusteria
064	Plaus	17 Val d'Adige	Burgraviato
065	Ponte Gardena	10 Val Gardena-Alpe di Siusi	Valle Isarco
066	Postal	17 Val d'Adige	Burgraviato
067	Prato allo Stelvio	2 Stelvio	Val Venosta
068	Predoi	13 Valle Aurina	Val Pusteria
069	Proves	5 Giogo San Vigilio-Val d'Ultimo	Burgraviato
070	Racines	12 Alta Valle Isarco	Alta Valle Isarco
071	Rasun Anterselva	14 Val Pusteria	Val Pusteria
072	Renon	8 Renon	Salto-Sciliar
073	Rifiano	17 Val d'Adige	Burgraviato
074	Rio di Pusteria	11 Valle Isarco	Valle Isarco
075	Rodengo	11 Valle Isarco	Valle Isarco
076	Salorno	17 Val d'Adige	Oltradige-Bassa Atesina
077	S.Candido	16 Alta Pusteria	Val Pusteria
079	S.Genasio Atesino	17 Val d'Adige	Salto-Sciliar
080	S.Leonardo in Passiria	6 Val Passiria	Burgraviato
081	S.Lorenzo di Sebato	14 Val Pusteria	Val Pusteria
082	S.Martino in Badia	15 Alta Val Badia	Val Pusteria
083	S.Martino in Passiria	6 Val Passiria	Burgraviato
084	S.Pancrazio	5 Giogo San Vigilio-Val d'Ultimo	Burgraviato
085	S.Cristina Val Gardena	10 Val Gardena-Alpe di Siusi	Salto-Sciliar
086	Sarentino	7 Val Sarentino	Salto-Sciliar
087	Scena	6 Val Passiria	Burgraviato
088	Selva dei Molini	13 Valle Aurina	Val Pusteria
089	Selva di Val Gardena	10 Val Gardena-Alpe di Siusi	Salto-Sciliar
091	Senales	4 Val Senales	Val Venosta
092	Sesto	16 Alta Pusteria	Val Pusteria
093	Silandro	3 Laces-Val Martello	Val Venosta
094	Sluderno	2 Stelvio	Val Venosta
095	Stelvio	2 Stelvio	Val Venosta
096	Terento	14 Val Pusteria	Val Pusteria
097	Terlano	17 Val d'Adige	Oltradige-Bassa Atesina
098	Termeno sulla strada del vino	17 Val d'Adige	Oltradige-Bassa Atesina
099	Tesimo	5 Giogo San Vigilio-Val d'Ultimo	Burgraviato
100	Tires	9 Val d'Ega-Passo Oclini	Salto-Sciliar
101	Tirolo	17 Val d'Adige	Burgraviato
102	Trodena	17 Val d'Adige	Oltradige-Bassa Atesina
103	Tubre	2 Stelvio	Val Venosta
104	Ultimo	5 Giogo San Vigilio-Val d'Ultimo	Burgraviato
105	Vadena	17 Val d'Adige	Oltradige-Bassa Atesina
106	Valdaora	14 Val Pusteria	Val Pusteria
107	Val di Vizze	12 Alta Valle Isarco	Alta Valle Isarco
108	Valle Aurina	13 Valle Aurina	Val Pusteria
109	Valle di Casies	16 Alta Pusteria	Val Pusteria
110	Vandoies	11 Valle Isarco	Val Pusteria
111	Varna	11 Valle Isarco	Valle Isarco
112	Verano	17 Val d'Adige	Burgraviato
113	Villabassa	16 Alta Pusteria	Val Pusteria
114	Villandro	11 Valle Isarco	Valle Isarco
115	Vipiteno	12 Alta Valle Isarco	Alta Valle Isarco
116	Velturno	11 Valle Isarco	Valle Isarco
117	La Valle	15 Alta Val Badia	Val Pusteria
118	Senale-S.Felice	5 Giogo San Vigilio-Val d'Ultimo	Burgraviato

(a) Vorangehend dieselbe Tabelle in deutscher Sprache
Precede la stessa tavola in lingua tedesca

Statistisches Jahrbuch für Südtirol

1996, zweisprachige Ausgabe, 473 Seiten, 1997
 1997, zweisprachige Ausgabe, 483 Seiten, 1997
 1998, zweisprachige Ausgabe, 483 Seiten, 1998
 1999, zweisprachige Ausgabe, 483 Seiten, 1999
 2000, zweisprachige Ausgabe, 483 Seiten, 2000

Demographisches Jahrbuch für Südtirol

1990, zweisprachige Ausgabe, 236 Seiten, 1990
 1991, Band 1, zweispr. Ausgabe, 135 Seiten, 1991
 1991, Band 2, zweispr. Ausgabe, 103 Seiten, 1991

Demographisches Handbuch für Südtirol

1995, zweisprachige Ausgabe, 143 Seiten, 1997

Südtirol in Zahlen

1996, zweispr. und lad. Ausgabe, 48 Seiten, 1996
 1997, zweispr. und lad. Ausgabe, 48 Seiten, 1997
 1998, zweispr. und lad. Ausgabe, 48 Seiten, 1998
 1999, zweispr. und lad. Ausgabe, 48 Seiten, 1999
 2000, zweispr. und lad. Ausgabe, 48 Seiten, 2000

„ASTAT - Schriftenreihe“

- Nr. 78 **Jugendstudie 1999**
zweisprachige Ausgabe, 223 Seiten, 2000
- Nr. 79 **Arbeitnehmer und Entlohnungen in Südtirol - 1990-1997**
zweisprachige Ausgabe, 137 Seiten, 2000
- Nr. 80 **Südtirols Schule in Zahlen von den 70er Jahren bis zur Jahrtausendwende**
zweisprachige Ausgabe, 159 Seiten, 2000
- Nr. 81 **Einkommens- und Vermögensverhältnisse der Haushalte in Südtirol 1998-1999**
zweisprachige Ausgabe, 117 Seiten, 2000
- Nr. 82 **Fremdenverkehr in Südtirol - Winterhalbjahr 1999/2000**
zweisprachige Ausgabe, 65 Seiten, 2000
- Nr. 83 **Die Ladiner in Südtirol - 1975 bis 1998**
zweisprachige Ausgabe, 103 Seiten, 2001
- Nr. 84 **Fremdenverkehr in Südtirol - Sommerhalbjahr 2000 und Fremdenverkehrsjahr 1999/2000**
zweisprachige Ausgabe, 77 Seiten, 2001
- Nr. 85 **Südtirols Bevölkerung - gestern, heute, morgen - von 1936 bis 2010**
zweisprachige Ausgabe, 143 Seiten, 2001
- Nr. 86 **Seilbahnen in Südtirol - 2000**
zweisprachige Ausgabe, 85 Seiten, 2001

Annuario Statistico della provincia di Bolzano

1996, edizione bilingue, 473 pagine, 1997
 1997, edizione bilingue, 483 pagine, 1997
 1998, edizione bilingue, 483 pagine, 1998
 1999, edizione bilingue, 483 pagine, 1999
 2000, edizione bilingue, 483 pagine, 2000

Annuario Demografico della prov. di Bolzano

1990, edizione bilingue, 236 pagine, 1990
 1991, Tomo 1, edizione bilingue, 135 pagine, 1991
 1991, Tomo 2, edizione bilingue, 103 pagine, 1991

Manuale demografico della provincia di Bolzano

1995, edizione bilingue, 143 pagine, 1997

Alto Adige in cifre

1996, edizione bilingue e ladina, 48 pagine, 1996
 1997, edizione bilingue e ladina, 48 pagine, 1997
 1998, edizione bilingue e ladina, 48 pagine, 1998
 1999, edizione bilingue e ladina, 48 pagine, 1999
 2000, edizione bilingue e ladina, 48 pagine, 2000

"Collana - ASTAT"

- Nr. 78 **Indagine sui giovani 1999**
edizione bilingue, 223 pagine, 2000
- Nr. 79 **Lavoro dipendente e retribuzioni in provincia di Bolzano - 1990-1997**
edizione bilingue, 137 pagine, 2000
- Nr. 80 **La scuola in cifre in provincia di Bolzano dagli anni '70 al 2000**
edizione bilingue, 159 pagine, 2000
- Nr. 81 **Situazione reddituale e patrimoniale delle famiglie in Alto Adige 1998-1999**
edizione bilingue, 117 pagine, 2000
- Nr. 82 **Turismo in Alto Adige - Stagione invernale 1999/2000**
edizione bilingue, 65 pagine, 2000
- Nr. 83 **I ladini della provincia di Bolzano - 1975 fino 1998**
edizione bilingue, 103 pagine, 2001
- Nr. 84 **Turismo in Alto Adige - Stagione estiva 2000 e anno turistico 1999/2000**
edizione bilingue, 77 pagine, 2001
- Nr. 85 **Quadro demografico della provincia di Bolzano - dal 1936 al 2010**
edizione bilingue, 143 pagine, 2001
- Nr. 86 **Impianti a fune in Alto Adige - 2000**
edizione bilingue, 85 pagine, 2001

„ASTAT - Information“ 2001

- 05 Oberschüler in Südtirol - Schuljahre 1989/90 bis 1998/99
- 06 Weiterbildung in Südtirol - 1999
- 07 Preise - 4. Trimester 2000 und Jahresrückblick
- 08 Die öffentlich Bediensteten in Südtirol - 1995 - 1999
- 09 Präventionstätigkeit im Gesundheitswesen - 2000
- 10 Bankbedingungen - Situation am 31.12.2000
- 11 Konkurse und Effektenproteste - 4. Trimester 2000 und Jahresrückblick
- 12 Grundindikatoren für den Sozialbereich - 1999
- 13 Bibliotheken 1999
- 14 Öffentliche Arbeiten - 2000
- 15 Abmeldungen vom Religionsunterricht - Schuljahre 1988/89 bis 1999/2000
- 16 Ausländer in Südtirol - 2000
- 17 In Südtirol erteilte Aufenthaltsgenehmigungen - 1980 - 2000
- 18 Südtirols Außenhandel - 2000
- 19 Wohnbevölkerung in Südtirol - 2000
- 20 Die Lehrer an Südtirols Grundschulen - 2000
- 21 Die Weiterbildung des Betriebspersonals - 1999

"ASTAT - Informazioni" 2001

- 05 Gli studenti delle scuole secondarie superiori in Alto Adige - Anni scolastici 1989/90 - 1998/99
- 06 Educazione permanente in Alto Adige - 1999
- 07 Prezzi - 4° Trimestre 2000 e riepilogo annuale
- 08 I dipendenti pubblici in provincia di Bolzano - 1995 - 1999
- 09 Le misure di prevenzione nel campo sanitario - 2000
- 10 Condizioni bancarie - Situazione al 31.12.2000
- 11 Fallimenti e protesti - 4° Trimestre 2000 e riepilogo annuale
- 12 Indicatori di base per i servizi sociali - 1999
- 13 Biblioteche 1999
- 14 Opere pubbliche - 2000
- 15 Rinunce all'insegnamento della religione - Anni scolastici 1988/89 fino 1999/2000
- 16 Gli stranieri residenti in provincia di Bolzano - 2000
- 17 Permessi di soggiorno rilasciati in provincia di Bolzano - 1980 - 2000
- 18 Commercio estero della provincia di Bolzano - 2000
- 19 Popolazione residente in provincia di Bolzano - 2000
- 20 Gli insegnanti nelle scuole elementari della provincia di Bolzano - 2000
- 21 La formazione del personale nelle imprese - 1999

Andere Publikationen**Interethnische Beziehungen: Leben in einer mehrsprachigen Gesellschaft**

zweisprachige Ausgabe, 160 Seiten, 1992

4. Landwirtschaftszählung 1990

zweisprachige Ausgabe, 431 Seiten, 1993

13. Allgemeine Volkszählung 1991

zweisprachige Ausgabe, 341 Seiten, 1995

Hörer- und Seherbefragung 1998

zweisprachige Ausgabe, 117 Seiten, 1998

Gemeindedatenblatt 1998

zweisprachige Ausgabe, 40 Seiten je Gemeinde, 2000

Gemeindedatensammlung 1998

zweisprachige Ausgabe, 112 Seiten, 2000

Tirol Südtirol Trentino 2000

zweisprachige Ausgabe, 14 Seiten, 2000

Altre pubblicazioni**Relazioni interetniche: Vivere in una società plurilingue**

edizione bilingue, 160 pagine, 1992

4° Censimento generale dell'agricoltura 1990

edizione bilingue, 431 pagine, 1993

13° Censimento generale della popolazione 1991

edizione bilingue, 341 pagine, 1995

Indagine sull'ascolto radiotelevisivo 1998

edizione bilingue, 117 pagine, 1998

Dati comunali 1998

edizione bilingue, 40 pagine per ogni comune, 2000

Raccolta dati comunali 1998

edizione bilingue, 112 pagine, 2000

Tirol Alto-Adige Trentino 2000

edizione bilingue, 14 pagine, 2000